

Les **loyers** du **parc privé** | **RESULTATS** des Alpes-Maritimes **2022**





Sommaire

Le mot de la Présidente	3
Qui sommes-nous ?	5
Méthodologie de collecte, de traitement et de diffusion des données	9
Les chiffres clés de la collecte 2022	13
Niveaux de loyers 2022, ce qu'il faut retenir	14
Les niveaux de loyers 2022	15
Les déterminants des niveaux de loyers.....	17
Les Alpes-Maritimes comparés aux autres territoires.....	18
Comment lire les niveaux de loyers ?	21
Premier quartile, loyer médian, troisième quartile.....	22
Les niveaux des loyers hors charges par secteur	
Le Département des Alpes-Maritimes.....	24
Le Département des Alpes-Maritimes hors ville de Nice.....	28
La Métropole Nice Côte d'Azur	32
La Communauté d'Agglomération Sophia Antipolis	36
La Communauté d'Agglomération Cannes Pays de Lérins.....	40
La Communauté d'Agglomération Pays de Grasse.....	44
La Communauté d'Agglomération Riviera Française.....	48
La Communauté de Communes Pays des Paillons.....	52

La Communauté de Communes Alpes d'Azur	56
Ville de Nice.....	58
Ville de Nice zone 1	62
Ville de Nice zone 2	66
Ville de Nice zone 3	70
Ville de Nice zone 4	74
Ville de Nice zone 5	78
Ville de Nice zone 6	82
Alpes-Maritimes zone 7	86
Alpes-Maritimes zone 8.....	90
Alpes-Maritimes zone 9.....	94
Alpes-Maritimes zone 10	98
Alpes-Maritimes zone 11	102
Alpes-Maritimes zone 12.....	106
Alpes-Maritimes zone 13.....	110

Les Tableaux récapitulatifs..... 114

Dispersion des loyers hors charges sur les A-M au 1 ^{er} janvier 2022	118
Dispersion des loyers hors charges sur Nice au 1 ^{er} janvier 2022	119

Dans quelle zone d'étude des niveaux de loyers est situé mon logement ?... 120

Le mot de la Présidente



Dans un contexte de crise du logement d'une ampleur inédite (rareté des biens locatifs, moindre mobilité dans le parc locatif, ascenseur social bloqué...) l'observatoire local des loyers alimente la compréhension du marché immobilier maralpin et de ses tensions.

Comme chaque année, nous publions les résultats complets de l'enquête annuelle sur les loyers du parc locatif privé réalisée sur l'ensemble du département.

Forte de plus de 28700 références collectées en 2022, auprès des

professionnels de l'immobilier et des particuliers, l'analyse des résultats fournit une information objective et partagée par l'ensemble des acteurs du logement.

A la lecture des pages qui vont suivre, vous pourrez prendre connaissance des niveaux des loyers 2022 par localisation, typologie et ancienneté d'occupation.

Je remercie vivement les professionnels de l'immobilier, la Caisse d'Allocations Familiales des Alpes-Maritimes et les particuliers bailleurs ou locataires pour l'apport de données et espère

qu'à la lecture de cette publication, cela encouragera d'autres volontaires à participer.

Enfin, je remercie pour leur soutien financier l'Etat, la Métropole Nice Côte d'Azur, la Communauté d'Agglomération Sophia-Antipolis, la Communauté d'Agglomération de la Riviera Française, la Communauté d'Agglomération du Pays de Grasse, la Caisse d'Allocations Familiales des Alpes-Maritimes et la Caisse de Garantie du Logement Locatif Social.

La Présidente
Dominique ESTROSI-SASSONE
Sénateur



Qui sommes-nous ?

L'observatoire des loyers des Alpes-Maritimes

Depuis janvier 2013, l'Observatoire des Loyers des Alpes-Maritimes est un outil pérenne et neutre d'observation et d'analyse du marché locatif du département, qui contribue à améliorer la connaissance de son fonctionnement. Les travaux réalisés aident à la définition des politiques publiques locales en matière d'habitat et informent le public.

Sa démarche partenariale associe l'État, la Métropole Nice Côte d'Azur, la Communauté d'Agglomération Sophia Antipolis, la Communauté d'Agglomération de la Riviera Française, la Communauté d'Agglomération du Pays de Grasse, la Caisse d'Allocations Familiales des Alpes-Maritimes, la Caisse de Garantie du Logement Locatif Social, la Chambre de Commerce et d'Industrie Nice Côte d'Azur, l'Agence Départementale d'Information sur le Logement des Alpes-Maritimes, et les professionnels de l'immobilier (la FNAIM Côte d'Azur).

Quatre personnalités qualifiées dans le domaine du logement et de la statistique participent aux instances de réflexion et de décision de l'observatoire. Il s'agit de Mesdames Mireille Barral, directrice générale du Crous Nice Toulon, Muriel Fernand, en charge de la filière Immobilier à la CCI Nice Côte d'Azur et Cathy Herbert, directrice générale du CCAS de la Ville de Nice, et de Monsieur Manuel Smadja, directeur général d'API Provence.

L'Observatoire des Loyers des Alpes-Maritimes a été agréé par arrêté ministériel du 2 novembre 2021, publié au Journal Officiel du 7 novembre 2021.

L'ensemble des publications de l'Observatoire des Loyers des Alpes-Maritimes (analyses et indicateurs statistiques) est disponible sur son site : observatoire-du-logement.org



Observatoires locaux
 ● Observatoires en place
 ● Nouveaux observatoires
 Structure porteuse

Le réseau national des observatoires locaux des loyers

L'Observatoire des Loyers des Alpes-Maritimes est membre du réseau national des Observatoires Locaux des Loyers (OLL), mis en place par le Ministère du Logement et animé par l'Agence Nationale pour l'Information sur le Logement (ANIL). Aujourd'hui, ce réseau compte 34 observatoires (dont 24 observatoires agréés), couvre 59 agglomérations et plus de 58% du parc locatif privé à l'échelle nationale.

Les statistiques présentées dans ce document sont élaborées selon la méthode scientifique commune à tous les observatoires du réseau national.

Vous pouvez retrouver l'ensemble des indicateurs publiés sur le site internet :

observatoires-des-loyers.org



ARTICLE 16 MODIFIÉ DE LA LOI N° 89-462 DU 6 JUILLET 1989

« Des observatoires locaux des loyers peuvent être créés à l'initiative des collectivités territoriales, des établissements publics de coopération intercommunale à fiscalité propre compétents en matière d'habitat ou de l'Etat. Ces observatoires ont notamment pour mission de recueillir les données relatives aux loyers sur une zone géographique déterminée et de mettre à la disposition du public des résultats statistiques représentatifs sur ces données. »

Les observatoires locaux des loyers « sont agréés par le ministre chargé du logement (...) sous condition du respect des prescriptions méthodologiques émises par le comité scientifique chargé de l'observation des loyers.

« L'agrément n'est accordé qu'aux observatoires dont les statuts assurent la représentation équilibrée des bailleurs, des locataires et des gestionnaires au sein de leurs organes dirigeants ainsi que la présence de personnalités qualifiées au sein de ces organes. L'État et les établissements publics de coopération intercommunale dotés d'un programme local de l'habitat exécutoire sont représentés au sein des organes dirigeants des observatoires ».



Quelle méthodologie

de collecte, de traitement et de diffusion des données est utilisée ?

Les étapes de la méthode





L'Observatoire des Loyers des Alpes-Maritimes collecte des données portant sur les loyers du parc privé auprès des bailleurs institutionnels et des administrateurs de biens, ainsi qu'auprès de particuliers, bailleurs ou locataires, pour les logements dont la gestion locative est directement assurée par le propriétaire (la part du parc locatif en gestion directe est estimée à 60% dans le département).

Les données recueillies par l'observatoire doivent être représentatives de tous les segments de parc en termes de caractéristiques du logement (type de logement, nombre de pièces, localisation, mode de gestion, ancienneté d'emménagement du locataire, etc.). Les règles sont identiques pour tous les observatoires du réseau.

Après recueil et premier contrôle de l'intégrité et de la cohérence de ces données, l'observatoire les transmet au centre national de traitement, dont la gestion est assurée en 2022 par l'Agence Nationale pour l'Information sur le Logement (ANIL). L'ANIL garantit la sécurité, la confidentialité et la qualité du traitement des informations, selon les règles validées par le Comité scientifique. Les traitements effectués ont pour objet de compléter les contrôles de cohérence et de complétude des données, de les enrichir, le cas échéant, en faisant appel à d'autres sources, de procéder à l'élimination des doublons et au redressement de l'échantillon par calage sur la structure du parc. En retour, le centre de traitement met à disposition de l'observatoire les données ainsi redressées et

enrichies en vue de leur exploitation et de leur diffusion locale.

Pour garantir la précision des résultats, le nombre d'enquêtes servant à calculer les résultats doit être supérieur à un minimum fixé par le centre de traitement, en fonction notamment de la dispersion des loyers pour le croisement concerné. C'est ce qui explique l'absence de résultats pour certains croisements, correspondant pour la plupart à des segments du parc dont l'effectif est faible dans la zone observée.

L'identité de la méthode mise en œuvre par tous les observatoires du réseau national garantit la comparabilité de leurs résultats.

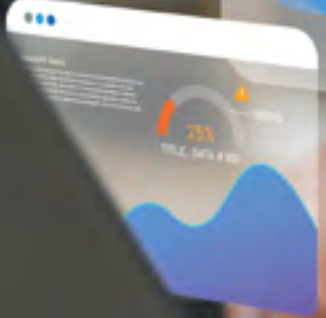

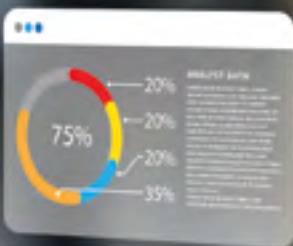
Chaque observatoire du réseau s'engage à respecter le cadre légal sur le traitement des données personnelles qui lui sont transmis et, notamment, la loi n° 2018-493 du 20 juin 2018 relative à la protection des données personnelles et le Règlement général sur la protection des données (RGPD), ainsi que les engagements de confidentialité pris, le cas échéant, auprès de chacun de ses partenaires fournisseurs de données.

Le parc de référence de l'observatoire est constitué de l'ensemble des logements du parc locatif privé maralpins loués vides à usage d'habitation principale, que ces logements soient ou non conventionnés (APL ou ANAH), ou qu'ils bénéficient ou non d'un dispositif d'incitation fiscale à l'investissement locatif. Ainsi, seuls les logements loués meublés, ceux soumis à la loi du 1er septembre 1948 et ceux appartenant aux organismes HLM sont-ils exclus du périmètre d'observation 2022.





SEARCH

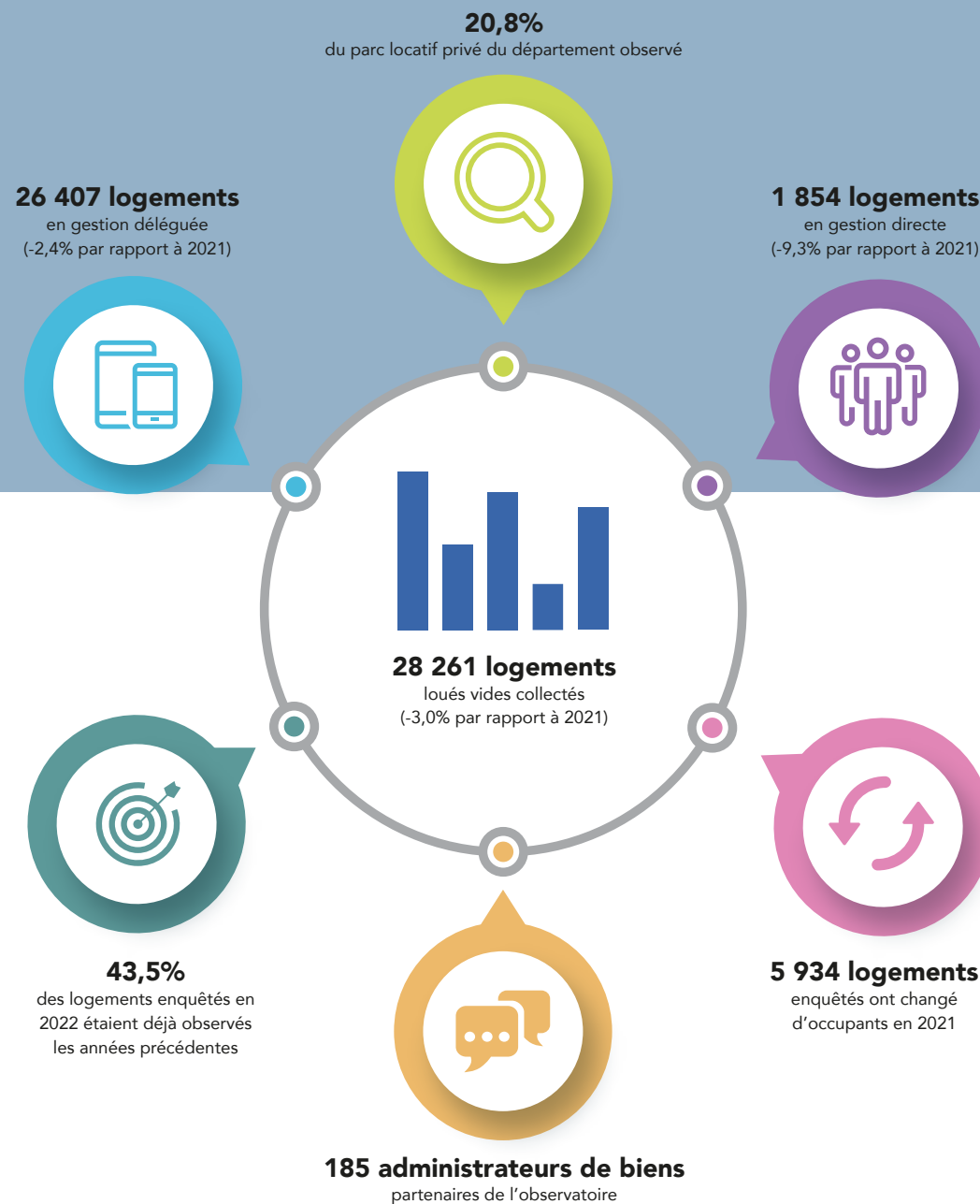



Chiffres clés

de la collecte 2022

Au total, en 2022, la base de données de l'observatoire des loyers compte 28 261 logements répartis sur l'ensemble du département (soit 20,8% du parc de logements loués vides maralpins enquêté), dont 1 854 logements gérés directement par le propriétaire et 26 407 en gestion déléguée à un professionnel de l'immobilier.

Le nombre de logements observés est sensiblement égal à celui de l'an passé, hormis en gestion directe où la collecte auprès des particuliers a été affectée par les mesures prises pour protéger les consommateurs des pratiques abusives du marketing téléphonique et ce, bien que notre enquête ne soit pas concernée par ces mesures car elle n'a aucune visée commerciale.





20.6	55.62
2.73	0.13

7.83
1.2



Niveaux de loyers 2022

Ce qu'il faut retenir


La valeur médiane des loyers pour l'ensemble du département des Alpes-Maritimes est de 14,3€/m² (tous types de logements, toutes tailles de logements et toutes dates d'emménagement des locataires confondus). La moitié des loyers maralpins sont compris entre 11,8€/m² et 16,9€/m² (soit dans une fourchette de prix de 5,1€/m²). Un quart est inférieur à 11,8€/m² et un quart supérieur à 16,9€/m².

Les niveaux des loyers varient en fonction des caractéristiques des logements.

Dans le département, un appartement se loue, en effet, en moyenne 1,3€ de plus par mètre carré de surface habitable qu'une maison (13,7€/m² contre 12,4€/m²). Plus le nombre de pièces augmente, plus le coût du logement au mètre carré (maison et appartement confondus) diminue, passant sur le marché maralpin de 17,7€/m² pour un bien d'une pièce, à 12,8€/m² pour un bien de 3 pièces et à 11,0€/m² pour un bien de 5 pièces ou plus. Cette dégressivité s'observe aussi à Nice, où les loyers s'échelonnent de 17,6€/m² pour les petits logements à 12,5€/m² pour les grands logements.

Les niveaux de loyers observés fluctuent également selon la période de construction des logements et la date d'emménagement des locataires.

Les logements du parc récent (construits après 1990) sont, effectivement, fortement valorisés sur le marché locatif du département et atteignent un prix médian de 15,7€/m², tandis que les logements



d'après-guerre (construits entre 1946 et 1970) sont moins attractifs et se louent à un prix médian de 13,5€/m² (soit une différence de 2,2€/m²). Cet écart de prix entre les logements du parc récent et ceux d'après-guerre est encore plus marqué sur le marché locatif niçois, les premiers se louant en effet à 16,5€/m² contre 13,4€/m² pour les seconds.

Les loyers à la relocation (c'est-à-dire des locataires ayant emménagé dans leur logement au cours de l'année 2021) sont en moyenne dans le département supérieurs de 1,5€/m² aux loyers des locataires stables. Cet écart s'élève à 1,8€/m² sur la ville de Nice et fluctuent entre 1,1€/m² et 2,3€/m² selon les sept zones de prix identifiées sur le département des Alpes-Maritimes (hors ville de Nice).

Enfin, les niveaux de loyers peuvent différer selon la localisation des logements.

Ainsi, sur la ville de Nice, le loyer médian s'élève-t-il à 14,2€/m² contre 14,3€/m² dans le reste du département (hors ville de Nice). Il y a un écart de 6,5€/m² entre le loyer médian de la zone de prix la plus chère (zone 7 : 18,0€/m²) et la moins chère du département (zone 13 : 11,5€/m²). Les tableaux et analyses présentés dans les pages qui suivent permettent d'appréhender plus en détails ces éléments.

Les déterminants des niveaux de loyers

Différents éléments, notamment la localisation, la taille, l'ancienneté du locataire et la période d'achèvement de construction, etc. influent sur les niveaux des loyers des logements.

- La localisation : les loyers au mètre carré sont généralement dégressifs avec l'éloignement des logements du centre de la commune. Toutefois, des paramètres locaux (présence de commerces, d'écoles, accessibilité du quartier par les transports en commun, dessertes routières ou autoroutières suffisantes, etc.) peuvent influencer sur les loyers au mètre carré selon les quartiers, en dehors de leur distance du centre-ville, et les rendre plus attractifs et, par conséquent, plus chers.

- La taille : de même, les loyers au mètre carré diminuent communément lorsque la surface des logements augmente. Cependant, la rareté des grands logements dans certaines zones peut générer une augmentation de leurs loyers, ceux-ci devenant équivalents, voire plus élevés que ceux des logements de taille moyenne.

- L'ancienneté du locataire : là encore, les loyers au mètre carré décroissent habituellement avec l'ancienneté d'occupation des logements. Cette diminution s'observe en particulier dans les zones tendues où les hausses de loyers appliquées en cours de bail ou lors des renouvellements ne permettent

pas d'égaliser les niveaux des loyers des locataires ayant emménagé récemment.

- Enfin, certaines époques de construction sont souvent plus recherchées et donc plus chères que d'autres. Ainsi, la qualité des logements de la période 1946-1970 est-elle fréquemment considérée comme inférieure à celle des périodes antérieure et ultérieures, expliquant un loyer inférieur. A l'inverse, le prix élevé des logements récents s'explique à la fois par un niveau d'équipement et de confort plus important et par leur rareté selon les quartiers.



Les Alpes-Maritimes

comparés aux autres territoires observés



TERRITOIRES OBSERVÉS PAR LES OLL EN FRANCE HEXAGONALE	ENSEMBLE DES LOGEMENTS EN €/M ²			LOYER MÉDIAN EN €/M ² DES LOGEMENTS LOUÉS		ÉCART ENTRE LES LOCATAIRES MOBILES ET LES STABLES	
	LOYER MÉDIAN 2022*	SURFACE MOYENNE	RANG	AU COURS DE L'ANNÉE 2021	AVANT 2021		
Paris intra-muros	25,0 €	50 m ²	■	26,7 €	24,7 €	2,0 €	8%
Agglomération parisienne (ensemble)	19,5 €	53 m ²	■	21,3 €	19,1 €	2,2 €	12%
Agglomération parisienne (hors Paris)	17,2 €	55 m ²	■	18,6 €	16,7 €	1,9 €	11%
Agglomération d'Annemasse (New)	14,7 €	63 m ²	■	15,7 €	14,2 €	1,5 €	11%
Agglomération de Nice	14,3 €	55 m²	■	15,6 €	13,9 €	1,7 €	12%
Agglomération d'Annecy (New)	13,4 €	60 m ²	■	14,5 €	13,1 €	1,4 €	11%
Agglomération de Fréjus	13,1 €	58 m ²	■	13,7 €	12,8 €	0,9 €	7%
Agglomération de Montpellier	12,8 €	55 m ²	■	13,3 €	12,5 €	0,8 €	6%
Agglomération de Marseille	12,6 €	60 m ²	■	13,6 €	12,3 €	1,3 €	11%
Agglomération de la Rochelle	12,1 €	60 m ²	■	12,8 €	11,5 €	1,3 €	11%
Agglomération de Lyon	12,1 €	62 m ²	■	12,8 €	11,8 €	1,0 €	8%
Agglomération de Toulon	12,1 €	59 m ²	■	13,0 €	11,8 €	1,2 €	10%
Agglomération de Bordeaux	12,0 €	58 m ²	■	12,7 €	11,6 €	1,1 €	9%
Agglomération de Thonon et Pays d'Évian (New)	12,0 €	62 m ²	■	12,6 €	11,8 €	0,8 €	7%
Agglomération Aix-les-Bains	11,5 €	68 m ²	■	12,1 €	11,2 €	0,9 €	8%
Agglomération d'Ajaccio	11,5 €	69 m ²	■	12,9 €	11,2 €	1,7 €	15%
Agglomération de Lille	11,5 €	62 m ²	■	12,2 €	11,1 €	1,1 €	10%
Agglomération de Nantes	11,4 €	55 m ²	■	12,0 €	11,2 €	0,8 €	7%
Agglomération de Grenoble	11,1 €	63 m ²	■	11,5 €	10,9 €	0,6 €	6%
Agglomération de Sète	11,1 €	62 m ²	■	11,8 €	10,7 €	1,1 €	10%
Agglomération de Toulouse	11,1 €	58 m ²	■	11,6 €	10,8 €	0,8 €	7%
Département du Var communes hors TLV	11,1 €	68 m ²	■	11,3 €	10,9 €	0,4 €	4%
Agglomération de Rennes	10,9 €	58 m ²	■	11,5 €	10,5 €	1,0 €	10%
Agglomération de Bayonne	10,6 €	67 m ²	■	11,2 €	10,4 €	0,8 €	8%
Agglomération de Strasbourg	10,6 €	64 m ²	■	11,6 €	10,3 €	1,3 €	13%
Agglomération de Draguignan	10,5 €	65 m ²	■	10,7 €	10,5 €	0,2 €	2%
Agglomération de Tours (2021)	10,4 €	58 m ²	■	10,9 €	10,2 €	0,7 €	7%
Agglomération de Bastia	10,3 €	69 m ²	■	10,7 €	10,3 €	0,4 €	4%
Agglomération d'Arles	10,0 €	67 m ²	■	10,9 €	9,8 €	1,1 €	11%
Agglomération de Nancy	9,8 €	59 m ²	■	10,6 €	9,5 €	1,1 €	12%
Agglomération de Nîmes	9,8 €	65 m ²	■	10,6 €	9,5 €	1,1 €	12%
Agglomération des Sables d'Olonne	9,6 €	66 m ²	■	10,0 €	9,4 €	0,6 €	6%

TERRITOIRES OBSERVÉS PAR LES OLL EN FRANCE HEXAGONALE	ENSEMBLE DES LOGEMENTS EN €/M ²			LOYER MÉDIAN EN €/M ² DES LOGEMENTS LOUÉS		ÉCART ENTRE LES LOCATAIRES MOBILES ET LES STABLES	
	LOYER MÉDIAN 2022*	SURFACE MOYENNE	RANG	AU COURS DE L'ANNÉE 2021	AVANT 2021		
Agglomération de Besançon (2021)	9,5 €	59 m ²	■	10,1 €	9,3 €	0,8 €	9%
Agglomération de Vannes	9,5 €	69 m ²	■	10,2 €	9,2 €	1,0 €	11%
Agglomération de Clermont-Ferrand	9,3 €	63 m ²	■	10,0 €	8,9 €	1,1 €	12%
Agglomération de Saint-Malo	9,3 €	68 m ²	■	10,4 €	9,0 €	1,4 €	16%
Agglomération d'Arras (2021)	9,2 €	68 m ²	■	9,6 €	9,1 €	0,5 €	5%
Agglomération de Lorient	9,0 €	67 m ²	■	9,6 €	8,8 €	0,8 €	9%
Agglomération de Brest	8,8 €	61 m ²	■	9,4 €	8,4 €	1,0 €	12%
Aggl. du Pays de St Gilles-Croix-De-Vie	8,8 €	71 m ²	■	9,8 €	8,6 €	1,2 €	14%
Agglomération d'Auray	8,7 €	74 m ²	■	9,4 €	8,5 €	0,9 €	11%
Agglomération de la Roche-sur-Yon (2021)	8,6 €	65 m ²	■	9,5 €	8,1 €	1,4 €	17%
Agglomération de Challans-Gois (2021)	8,4 €	73 m ²	■	8,8 €	8,3 €	0,5 €	6%
Agglomération de Montélimar (2020)	8,3 €	75 m ²	■	8,8 €	8,1 €	0,7 €	9%
Agglomération de Valence-Romans (2020)	8,2 €	72 m ²	■	8,4 €	8,0 €	0,4 €	5%
Agglomération de Chalon-sur-Saône	8,1 €	70 m ²	■	8,8 €	8,0 €	0,8 €	10%
Agglomération d'Alès (New)	7,8 €	74 m ²	■	8,1 €	7,7 €	0,4 €	5%
Agglomération d'Alençon	7,7 €	64 m ²	■	8,1 €	7,6 €	0,5 €	7%
Agglomération de Mâcon	7,7 €	74 m ²	■	7,8 €	7,7 €	0,1 €	1%
Agglomération de Châteauroux (New)	7,6 €	72 m ²	■	7,9 €	7,5 €	0,4 €	5%
Agglomération de Montbéliard (2021)	7,6 €	68 m ²	■	8,3 €	7,4 €	0,9 €	12%
Agglomération de Vitré	7,3 €	79 m ²	■	7,6 €	7,0 €	0,6 €	9%
Agglomération de Saint-Etienne (2021)	7,2 €	74 m ²	■	7,7 €	7,0 €	0,7 €	10%

L'ensemble des niveaux de loyers observés par les Observatoires Locaux des Loyers est mis à disposition du public sur www.observatoires-des-loyers.org et en open data sur www.data.gouv.fr

ATTENTION : Les territoires couverts par les OLL peuvent avoir des périmètres divers. L'agglomération peut être observée en partie ou en totalité. Pour plus de détails, se reporter au site internet du réseau national des OLL : www.observatoires-des-loyers.org



Comment lire

les niveaux de loyers présentés dans cette publication ?

Le département des Alpes-Maritimes est divisé en treize zones d'études des niveaux de loyers. Une zone regroupe l'ensemble des communes du Moyen et du Haut-Pays. La bande littorale (hors Nice) est découpée en sept zones. Six zones sont réservées à la ville de Nice.

Les zones d'études des niveaux de loyers correspondent à des zones de prix. Dans ces zones, un logement ayant les mêmes caractéristiques (c'est-à-dire de même type, de même taille, appartenant à la même époque de construction et ayant la même ancienneté d'occupation par le locataire) se louera à un niveau proche dans tous les quartiers rattachés à une même zone.

Le découpage des zones d'études des niveaux de loyers est basé sur une analyse des références collectées depuis la création de l'observatoire en 2013, en accord avec les collectivités locales. Leur délimitation géographique suit les contours du découpage infra communal en Iris® réalisé par l'INSEE. A la fin de la publication, un index des noms de rues par communes permet d'identifier avec précision la zone d'appartenance d'un logement en particulier.

Dans les pages qui suivent, les niveaux des loyers sont détaillés par localisation, typologie des logements, ancienneté d'occupation et période de construction. En amont des résultats, des cartes permettent de visualiser les zones de prix et de connaître les quartiers et les communes qui les composent. Des données de cadrage mettent en évidence les particularités des territoires et des parcs locatifs considérés. Une échelle des prix médians par mètre carré (m²) situe les niveaux des loyers pratiqués par rapport à ceux observés sur l'ensemble du département.

Le niveau géographique étudié est tout d'abord le département des Alpes-Maritimes dans son ensemble, les différents EPCI, la ville de Nice et le département des Alpes-Maritimes hors ville de Nice, puis les différentes zones de prix identifiées. Une couleur particulière permet d'identifier facilement chacun de ces territoires.

Les statistiques sont élaborées selon la méthode commune au réseau national des Observatoires Locaux des Loyers.



Seuls les résultats établis à partir d'au moins 50 enquêtes sont publiés.

Lorsque le nombre d'observations est inférieur à ce seuil de diffusion, l'abréviation «ns», à savoir non significatif, apparaît dans les tableaux.

Les niveaux des loyers présentés sont des loyers mensuels hors charges, exprimés en euros. Ils sont constatés au 1^{er} janvier 2022, à partir des données issues des baux de location.

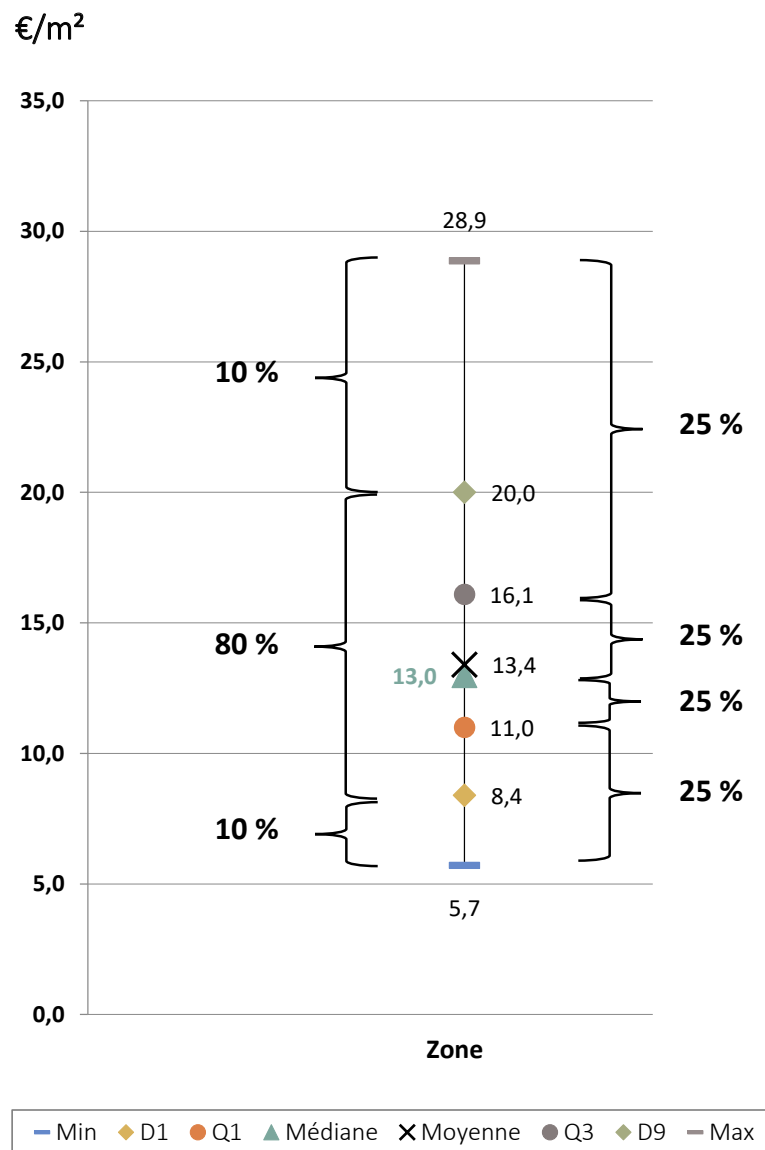
Dans les tableaux, pour chaque croisement, le nombre d'enquêtes, le prix moyen mensuel, la surface habitable moyenne, le prix moyen au m², et le prix au m² correspondant au premier quartile, à la médiane et au troisième quartile sont indiqués (sous réserve que le seuil de diffusion des données soit atteint).

Enfin, en dernières pages, un ensemble de graphiques de dispersion et de tableaux permet de comparer les niveaux des loyers pratiqués sur le département des Alpes-Maritimes.

PREMIER QUARTILE, LOYER MÉDIAN, TROISIÈME QUARTILE

Si on ordonne de façon croissante les loyers observés dans le parc locatif considéré, les quartiles, les déciles et la médiane permettent de mieux comprendre leur répartition.

Ces indicateurs statistiques correspondent en effet aux valeurs qui partagent la distribution des loyers, de sorte que 10% des loyers observés sont inférieurs au loyer du premier décile (D1), 25% sont inférieurs au loyer du premier quartile (Q1), 50% sont inférieurs au loyer médian, 75% sont inférieurs au loyer du troisième quartile (Q3) et 90% sont inférieurs au loyer du neuvième décile (D9).



CLÉS DE LECTURE

Dans l'exemple ci-contre, l'ensemble des loyers observés sont compris entre 5,7 €/m² (Min) et 28,9 €/m² (Max), la majorité (80%) entre 8,4 €/m² (D1) et 20,0 €/m² (D9) et la moitié (50%) entre 11,0 €/m² (Q1) et 16,1 €/m² (Q3).

Les 10% des loyers les plus « faibles » se trouvent entre 5,7 €/m² (Min) et 8,4 €/m² (D1), les 25% les plus « faibles » entre 5,7 €/m² (Min) et 11,0 €/m² (Q1).

La médiane, qui sépare la distribution en deux parties égales, permet de constater que 50 % des loyers observés sont inférieurs ou supérieurs à 13,0 €/m².

Enfin, les 25% des loyers les plus « élevés » se situent entre 16,1 €/m² (Q3) et 28,9 €/m² (Max), et les 10% les plus « élevés » entre 20 €/m² (D9) et 28,9 €/m² (max).






Les Alpes-Maritimes

Le département

1 097 410 habitants



sur le territoire en 2020

Variation annuelle moyenne : +0,22%

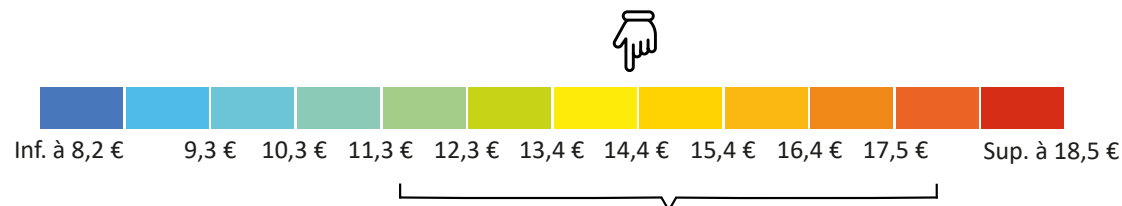
21,2% de la population



est âgée de 0 à 19 ans

Variation annuelle moyenne : +0,14%

NIVEAUX DE LOYERS HORS CHARGES 2022 Le département des Alpes-Maritimes




54,2% de la population



est âgée de 20 à 64 ans

Variation annuelle moyenne : -0,17%

55,5% de ménages



propriétaires occupants

Variation annuelle moyenne : +0,60%

3,5% de ménages



logés gratuitement

Variation annuelle moyenne : -1,49%

53 469 locataires
du parc privé



bénéficient d'une
allocation logement

49 850 résidences
principales



construites après 2006,
soit 9,7% du parc

24,6% de la population



est âgée de 65 ans ou plus

Variation annuelle moyenne : +1,17%

9,9% de ménages



locataires du parc social

Variation annuelle moyenne : +2,37%

26,0% de ménages



locataires d'un logement
vide du parc privé

Variation annuelle moyenne : -0,60%


5,1% de ménages



locataires d'un logement
meublé du parc privé

Variation annuelle moyenne : +2,67%

14 352 logements
locatifs privés



construits après 2006,
soit 10,7% du parc

Sources : INSEE, Recensement de la population 2014 et 2020, Variation annuelle moyenne entre 2014 et 2020
CAF des Alpes-Maritimes, données de décembre 2020
Prix médian au m² de l'ensemble des logements

NIVEAUX DE LOYERS HORS CHARGES 2022

Le département des Alpes-Maritimes

		TYPE DE LOGEMENT		DATE D'ENTREE DES LOCATAIRES*		PÉRIODE DE CONSTRUCTION*				
		MAISONS	APPARTEMENTS	MOINS D'UN AN	UN AN OU PLUS	AVANT 1946	1946-1970	1971-1990	1991-2005	APRÈS 2005
	ENSEMBLE DU PARC									
Nombre d'enquêtes	28261	634	27627	5906	22355	5497	6749	7347	3410	5258
Prix moyen mensuel (€)	742	1090	726	763	736	704	728	762	795	760
Surface habitable moyenne (m²)	55	88	53	51	56	56	55	55	54	52
Prix moyen au m² (€)	13,6	12,4	13,7	14,8	13,3	12,7	13,2	13,8	14,8	14,7
Prix au m² du 1 ^{er} quartile (€)	11,8	9,8	11,8	13,2	11,4	10,6	11,4	12	13,1	13,6
Prix médian au m² (€)	14,3	12,8	14,3	15,6	13,9	13,4	13,5	14,4	15,5	15,8
Prix au m² du 3 ^e quartile (€)	16,9	15,8	17	18,2	16,5	16,3	16	17,1	17,9	17,7

SUPERFICIE DES LOGEMENTS*

	ENSEMBLE DU PARC	MOINS DE 30 M²	DE 30 M² À 49 M²	DE 50 M² À 79 M²	DE 80 M² À 119 M²	DE 120 M² ET PLUS
Nombre d'enquêtes	28261	4629	10453	10553	2315	311
Prix moyen mensuel (€)	742	481	620	789	1101	1523
Surface habitable moyenne (m²)	55	24	40	62	92	143
Prix moyen au m² (€)	13,6	19,8	15,6	12,7	12,0	10,7
Prix au m² du 1 ^{er} quartile (€)	11,8	17,5	13,9	10,9	9,6	7,5
Prix médian au m² (€)	14,3	19,5	15,7	12,7	11,6	10,1
Prix au m² du 3 ^e quartile (€)	16,9	22,2	17,5	14,5	14,1	13,4

APPARTEMENTS

	ENSEMBLE DU PARC	1 PIECE	2 PIECES	3 PIECES	4 PIECES ET PLUS
Nombre d'enquêtes	28261	6851	11129	7451	2196
Prix moyen mensuel (€)	742	500	661	827	1071
Surface habitable moyenne (m²)	55	28	45	65	92
Prix moyen au m² (€)	13,6	17,7	14,6	12,8	11,6
Prix au m² du 1 ^{er} quartile (€)	11,8	15,7	12,7	10,9	9,5
Prix médian au m² (€)	14,3	18	14,9	12,8	11,4
Prix au m² du 3 ^e quartile (€)	16,9	20,5	17	14,7	13,7

Source : Observatoire des Loyers des Alpes-Maritimes – Collecte 2022 - * Maisons et appartements confondus


	ENSEMBLE DU PARC	DATE D'ENTREE DES LOCATAIRES*		PÉRIODE DE CONSTRUCTION*				
		MOIS D'UN AN	UN AN OU PLUS	AVANT 1946	1946-1970	1971-1990	1991-2005	APRÈS 2005
1 PIECE								
Nombre d'enquêtes	6862	1662	5200	1190	1640	2243	767	1022
Prix moyen mensuel (€)	501	511	497	468	508	517	513	490
Surface habitable moyenne (m²)	28	27	29	27	30	29	27	27
Prix moyen au m² (€)	17,7	19	17,3	17,6	16,7	17,9	19,2	18,2
Prix au m² du 1 ^{er} quartile (€)	15,7	17,3	15,2	14,9	14,7	15,8	16,9	16,7
Prix médian au m² (€)	18	19	17,5	17,8	17,2	18,2	19,6	18,2
Prix au m² du 3 ^e quartile (€)	20,5	21,5	20	21,1	19,5	20,2	22,2	20,3
2 PIECES								
Nombre d'enquêtes	11207	2418	8789	2156	2448	2683	1477	2443
Prix moyen mensuel (€)	659	692	649	604	653	680	706	692
Surface habitable moyenne (m²)	45	44	46	44	47	47	44	43
Prix moyen au m² (€)	14,6	15,6	14,3	13,8	13,8	14,6	15,9	16
Prix au m² du 1 ^{er} quartile (€)	12,7	13,9	12,3	11,9	12	12,8	14,5	14,6
Prix médian au m² (€)	14,9	15,9	14,5	14	13,9	14,7	16	16,1
Prix au m² du 3 ^e quartile (€)	16,9	17,7	16,6	16,5	16	16,6	17,8	17,6
3 PIECES								
Nombre d'enquêtes	7641	1411	6230	1496	2088	1783	843	1431
Prix moyen mensuel (€)	830	888	817	760	822	855	913	891
Surface habitable moyenne (m²)	65	64	65	62	65	68	66	63
Prix moyen au m² (€)	12,8	13,9	12,6	12,4	12,6	12,5	13,7	14,1
Prix au m² du 1 ^{er} quartile (€)	10,8	12,1	10,6	9,8	11	10,7	11,8	12,8
Prix médian au m² (€)	12,8	13,9	12,6	12,4	12,6	12,5	13,8	14,2
Prix au m² du 3 ^e quartile (€)	14,7	15,9	14,5	14,6	14,3	14,2	15,6	16,3
4 PIECES ET PLUS								
Nombre d'enquêtes	2551	415	2136	655	573	638	323	362
Prix moyen mensuel (€)	1119	1205	1098	1064	1012	1180	1273	1174
Surface habitable moyenne (m²)	96	95	96	101	87	95	97	101
Prix moyen au m² (€)	11,7	12,6	11,5	10,6	11,7	12,4	13,1	11,7
Prix au m² du 1 ^{er} quartile (€)	9,4	10	9,2	8,3	9,7	10,1	10,5	8,8
Prix médian au m² (€)	11,5	12,6	11,4	10,6	11,4	12,2	12,9	11,3
Prix au m² du 3 ^e quartile (€)	14	14,7	13,7	13,3	13,4	14,7	15,7	15,2



Les Alpes-Maritimes

Hors Nice

753 933 habitants



sur le territoire en 2020

Variation annuelle moyenne : +0,32%

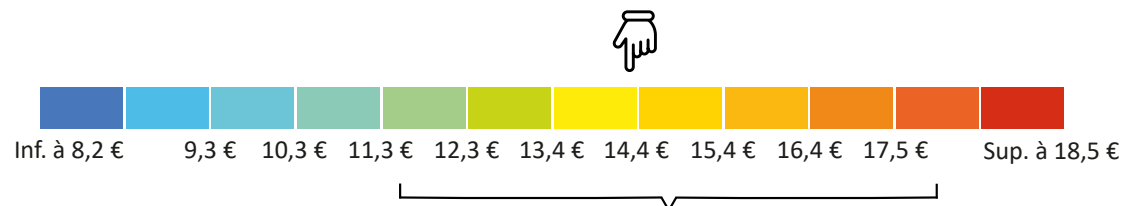
21,0% de la population



est âgée de 0 à 19 ans

Variation annuelle moyenne : +0,14%

NIVEAUX DE LOYERS HORS CHARGES 2022 Les Alpes-Maritimes hors Nice




54,1% de la population



est âgée de 20 à 64 ans

Variation annuelle moyenne : -0,05%

59,3% de ménages



propriétaires occupants

Variation annuelle moyenne : +0,72%

3,7% de ménages



logés gratuitement


Variation annuelle moyenne : -1,42%

29 614 locataires
du parc privé



bénéficient d'une
allocation logement

38 670 résidences
principales



construites après 2006,
soit 11,1% du parc

24,9% de la population



est âgée de 65 ans ou plus

Variation annuelle moyenne : +1,35%

8,8% de ménages



locataires du parc social

Variation annuelle moyenne : +3,08%

24,0% de ménages



locataires d'un logement
vide du parc privé

Variation annuelle moyenne : -0,43%

4,2% de ménages



locataires d'un logement
meublé du parc privé

Variation annuelle moyenne : +2,42%

10 430 logements locatifs
privés



construits après 2006,
soit 12,5% du parc

Sources : INSEE, Recensement de la population 2014 et 2020, Variation annuelle moyenne entre 2014 et 2020
CAF des Alpes-Maritimes, données de décembre 2020
Prix médian au m² de l'ensemble des logements

NIVEAUX DE LOYERS HORS CHARGES 2022

Les Alpes-Maritimes hors Nice

		TYPE DE LOGEMENT		DATE D'ENTREE DES LOCATAIRES*		PÉRIODE DE CONSTRUCTION*				
		MAISONS	APPARTEMENTS	MOINS D'UN AN	UN AN OU PLUS	AVANT 1946	1946-1970	1971-1990	1991-2005	APRÈS 2005
	ENSEMBLE DU PARC									
Nombre d'enquêtes	16423	588	15835	3443	12980	2195	3327	5194	2445	3262
Prix moyen mensuel (€)	765	1080	742	769	764	702	751	777	820	801
Surface habitable moyenne (m ²)	56	89	54	52	57	57	57	56	56	55
Prix moyen au m ² (€)	13,6	12,2	13,8	14,7	13,3	12,3	13,3	13,8	14,6	14,5
Prix au m ² du 1 ^{er} quartile (€)	11,7	9,6	11,8	13,1	11,4	10	11,4	12	12,7	13,5
Prix médian au m ² (€)	14,3	12,5	14,5	15,5	14	13,3	13,6	14,5	15	15,6
Prix au m ² du 3 ^e quartile (€)	17	15,1	17,1	18	16,7	16,1	16,1	17,5	17,6	17,4

SUPERFICIE DES LOGEMENTS*

	ENSEMBLE DU PARC	MOINS DE 30 M ²	DE 30 M ² À 49 M ²	DE 50 M ² À 79 M ²	DE 80 M ² À 119 M ²	DE 120 M ² ET PLUS
Nombre d'enquêtes	16423	2262	6156	6333	1469	203
Prix moyen mensuel (€)	765	492	632	804	1104	1451
Surface habitable moyenne (m ²)	56	25	40	62	92	144
Prix moyen au m ² (€)	13,6	19,9	15,8	12,9	12,0	10,1
Prix au m ² du 1 ^{er} quartile (€)	11,7	17,4	14,1	11,0	9,5	6,4
Prix médian au m ² (€)	14,3	19,6	15,9	13,0	11,4	9,1
Prix au m ² du 3 ^e quartile (€)	17,0	22,2	17,8	14,7	14,4	12,9

APPARTEMENTS

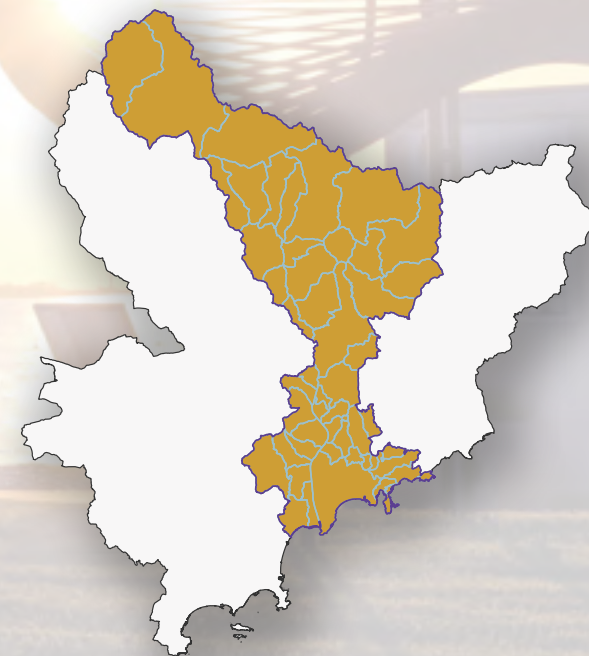
	ENSEMBLE DU PARC	1 PIECE	2 PIECES	3 PIECES	4 PIECES ET PLUS
Nombre d'enquêtes	16423	3419	6609	4471	1336
Prix moyen mensuel (€)	765	510	671	841	1053
Surface habitable moyenne (m ²)	56	29	45	65	91
Prix moyen au m ² (€)	13,6	17,8	14,9	13	11,5
Prix au m ² du 1 ^{er} quartile (€)	11,7	15,7	13,1	10,9	9,4
Prix médian au m ² (€)	14,3	18,1	15,1	13,1	11,4
Prix au m ² du 3 ^e quartile (€)	17	20,6	17,3	14,9	13,5

Source : Observatoire des Loyers des Alpes-Maritimes – Collecte 2022 - * Maisons et appartements confondus


	ENSEMBLE DU PARC	DATE D'ENTREE DES LOCATAIRES*		PÉRIODE DE CONSTRUCTION*				
		MOIS D'UN AN	UN AN OU PLUS	AVANT 1946	1946-1970	1971-1990	1991-2005	APRÈS 2005
1 PIECE								
Nombre d'enquêtes	3427	793	2634	431	749	1450	449	348
Prix moyen mensuel (€)	510	522	506	462	520	519	536	514
Surface habitable moyenne (m²)	29	28	29	27	31	28	28	29
Prix moyen au m² (€)	17,8	18,9	17,4	17	16,8	18,3	18,9	17,6
Prix au m² du 1 ^{er} quartile (€)	15,7	16,8	15,4	14,4	14,6	16,7	16	16
Prix médian au m² (€)	18,1	19,1	17,7	17,1	17,2	18,4	19,1	17,9
Prix au m² du 3 ^e quartile (€)	20,7	21,4	20,2	20,5	20	20,8	22,2	19,4
2 PIECES								
Nombre d'enquêtes	6675	1489	5186	862	1178	1974	1073	1588
Prix moyen mensuel (€)	669	698	660	595	660	689	710	703
Surface habitable moyenne (m²)	45	44	45	43	47	46	45	44
Prix moyen au m² (€)	14,9	15,7	14,6	14	14,1	14,9	15,8	16,2
Prix au m² du 1 ^{er} quartile (€)	13,1	14	12,7	11,9	12	13,3	14,3	14,8
Prix médian au m² (€)	15	15,9	14,9	14	14,2	15	15,8	16,2
Prix au m² du 3 ^e quartile (€)	17,2	17,8	16,9	16,6	16,6	17,1	17,8	17,9
3 PIECES								
Nombre d'enquêtes	4649	886	3763	639	1052	1257	660	1041
Prix moyen mensuel (€)	844	890	833	755	836	866	914	895
Surface habitable moyenne (m²)	65	64	65	62	65	68	67	63
Prix moyen au m² (€)	13	13,9	12,8	12,2	12,8	12,6	13,7	14,2
Prix au m² du 1 ^{er} quartile (€)	10,8	11,8	10,5	9,4	11	10,8	11,5	13
Prix médian au m² (€)	13,1	13,9	12,8	12	13	12,7	13,5	14,2
Prix au m² du 3 ^e quartile (€)	14,9	16	14,6	14,6	14,7	14,3	15,6	16,3
4 PIECES ET PLUS								
Nombre d'enquêtes	1672	275	1397	263	348	513	263	285
Prix moyen mensuel (€)	1116	1152	1109	1028	1020	1155	1265	1172
Surface habitable moyenne (m²)	96	93	97	104	88	94	98	102
Prix moyen au m² (€)	11,6	12,4	11,4	9,9	11,6	12,3	12,9	11,5
Prix au m² du 1 ^{er} quartile (€)	9,2	10	9,2	6,3	9,2	10,2	10,4	8,8
Prix médian au m² (€)	11,4	12,6	11,3	9,9	11,4	12,2	12,2	10,9
Prix au m² du 3 ^e quartile (€)	13,9	14,6	13,7	12,7	13,1	14,5	15	14,9

La métropole

Nice Côte d'Azur



553 305 habitants



sur le territoire en 2020

Variation annuelle moyenne : +0,29%

21,6% de la population

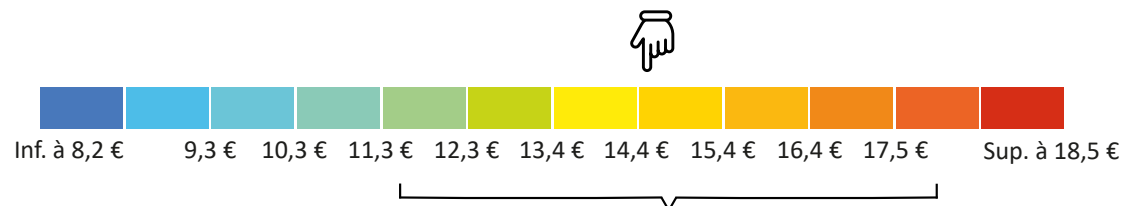


est âgée de 0 à 19 ans

Variation annuelle moyenne : +0,42%

NIVEAUX DE LOYERS HORS CHARGES 2022

La métropole Nice Côte d'Azur




54,3% de la population



est âgée de 20 à 64 ans

Variation annuelle moyenne : -0,13%

52,5% de ménages



propriétaires occupants

Variation annuelle moyenne : +0,54%

3,4% de ménages



logés gratuitement


Variation annuelle moyenne : -1,03%

31 222 locataires du parc privé



bénéficient d'une allocation logement

23 051 résidences principales



construites après 2006, soit 8,9% du parc

24,1% de la population



est âgée de 65 ans ou plus

Variation annuelle moyenne : +1,14%

10,6% de ménages



locataires du parc social

Variation annuelle moyenne : +2,03%

27,9% de ménages



locataires d'un logement vide du parc privé

Variation annuelle moyenne : -0,55%

5,5% de ménages



locataires d'un logement meublé du parc privé

Variation annuelle moyenne : +3,31%

7 260 logements locatifs privés



construits après 2006, soit 10,0% du parc

Sources : INSEE, Recensement de la population 2014 et 2020, Variation annuelle moyenne entre 2014 et 2020
CAF des Alpes-Maritimes, données de décembre 2020
Prix médian au m² de l'ensemble des logements

NIVEAUX DE LOYERS HORS CHARGES 2022

La métropole Nice Côte d'Azur

		TYPE DE LOGEMENT		DATE D'ENTREE DES LOCATAIRES*		PÉRIODE DE CONSTRUCTION*				
		MAISONS	APPARTEMENTS	MOINS D'UN AN	UN AN OU PLUS	AVANT 1946	1946-1970	1971-1990	1991-2005	APRÈS 2005
	ENSEMBLE DU PARC									
Nombre d'enquêtes	16246	202	16044	3326	12920	3828	4370	3621	1577	2850
Prix moyen mensuel (€)	765	1290	755	784	758	743	746	778	816	781
Surface habitable moyenne (m²)	54	99	53	52	55	55	55	55	53	52
Prix moyen au m² (€)	14,1	13,0	14,1	15,0	13,8	13,6	13,6	14,1	15,5	15,1
Prix au m² du 1 ^{er} quartile (€)	12,4	11,2	12,4	13,3	12,1	11,8	12,0	12,4	14,0	13,8
Prix médian au m² (€)	14,5	13,5	14,5	15,4	14,2	14,1	13,8	14,5	15,9	15,8
Prix au m² du 3 ^e quartile (€)	17,0	16,0	17,1	18,1	16,6	17,1	16,0	17,0	18,9	17,8

SUPERFICIE DES LOGEMENTS*

	ENSEMBLE DU PARC	MOINS DE 30 M²	DE 30 M² À 49 M²	DE 50 M² À 79 M²	DE 80 M² À 119 M²	DE 120 M² ET PLUS
Nombre d'enquêtes	16246	2937	5877	6000	1254	178
Prix moyen mensuel (€)	765	491	627	821	1179	1662
Surface habitable moyenne (m²)	54	24	40	63	92	140
Prix moyen au m² (€)	14,1	20,3	15,8	13,1	12,9	11,8
Prix au m² du 1 ^{er} quartile (€)	12,4	17,9	14,2	11,5	10,7	10,0
Prix médian au m² (€)	14,5	20,0	15,7	13,0	12,6	11,6
Prix au m² du 3 ^e quartile (€)	17,0	22,5	17,4	14,5	14,7	14,0

APPARTEMENTS

	ENSEMBLE DU PARC	1 PIECE	2 PIECES	3 PIECES	4 PIECES ET PLUS
Nombre d'enquêtes	16246	4334	6264	4215	1231
Prix moyen mensuel (€)	765	508	681	880	1150
Surface habitable moyenne (m²)	54	28	46	66	92
Prix moyen au m² (€)	14,1	18,0	14,7	13,3	12,5
Prix au m² du 1 ^{er} quartile (€)	12,4	15,8	12,8	11,6	10,4
Prix médian au m² (€)	14,5	18,1	14,8	13,2	12,3
Prix au m² du 3 ^e quartile (€)	17,0	20,8	16,8	14,8	14,2

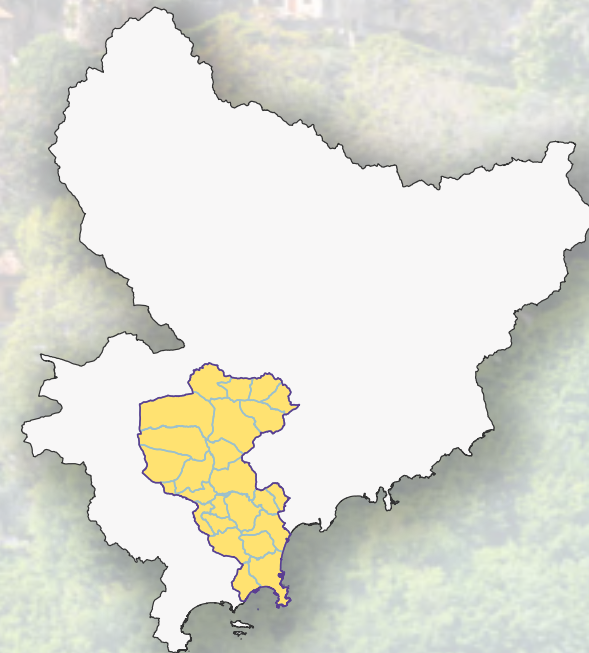
Source : Observatoire des Loyers des Alpes-Maritimes – Collecte 2022 - * Maisons et appartements confondus

	ENSEMBLE DU PARC	DATE D'ENTREE DES LOCATAIRES*		PÉRIODE DE CONSTRUCTION*				
		MOIS D'UN AN	UN AN OU PLUS	AVANT 1946	1946-1970	1971-1990	1991-2005	APRÈS 2005
1 PIECE								
Nombre d'enquêtes	4339	1065	3274	854	1078	1209	437	761
Prix moyen mensuel (€)	508	521	502	485	508	522	504	499
Surface habitable moyenne (m²)	28	27	29	26	30	29	25	26
Prix moyen au m² (€)	18,0	19,0	17,6	18,9	17,0	17,9	19,8	18,9
Prix au m² du 1 ^{er} quartile (€)	15,8	16,8	15,5	16,4	15,0	15,8	17,6	17,3
Prix médian au m² (€)	18,1	18,9	17,6	19,0	17,3	17,8	20,0	18,7
Prix au m² du 3 ^e quartile (€)	20,8	21,6	20,3	22,8	19,5	20,1	22,4	21,3
2 PIECES								
Nombre d'enquêtes	6284	1295	4989	1519	1623	1222	658	1262
Prix moyen mensuel (€)	681	701	673	637	676	697	726	692
Surface habitable moyenne (m²)	46	46	47	44	49	48	44	43
Prix moyen au m² (€)	14,7	15,3	14,4	14,6	13,9	14,5	16,4	16,0
Prix au m² du 1 ^{er} quartile (€)	12,8	13,5	12,6	12,7	12,2	12,8	14,8	14,9
Prix médian au m² (€)	14,8	15,4	14,5	14,9	13,8	14,5	16,3	16,1
Prix au m² du 3 ^e quartile (€)	16,8	17,5	16,4	17,1	15,7	16,2	18,1	17,7
3 PIECES								
Nombre d'enquêtes	4257	753	3504	1000	1344	891	348	674
Prix moyen mensuel (€)	883	940	864	814	860	918	977	909
Surface habitable moyenne (m²)	66	67	66	63	66	69	68	63
Prix moyen au m² (€)	13,3	14,1	13,1	12,9	13,0	13,3	14,4	14,4
Prix au m² du 1 ^{er} quartile (€)	11,6	12,4	11,2	11,0	11,4	11,4	12,8	13,3
Prix médian au m² (€)	13,2	13,8	12,9	12,7	12,9	12,9	14,3	14,2
Prix au m² du 3 ^e quartile (€)	14,8	15,6	14,6	14,6	14,3	14,6	15,7	15,9
4 PIECES ET PLUS								
Nombre d'enquêtes	1366	213	1153	455	325	299	134	153
Prix moyen mensuel (€)	1183	1309	1146	1150	1104	1203	1361	1269
Surface habitable moyenne (m²)	95	97	94	97	89	95	100	98
Prix moyen au m² (€)	12,5	13,5	12,2	11,8	12,4	12,7	13,7	13,0
Prix au m² du 1 ^{er} quartile (€)	10,5	11,6	10,2	9,9	10,5	10,9	12,0	9,7
Prix médian au m² (€)	12,3	13,4	12,0	11,5	12,2	12,5	13,8	13,0
Prix au m² du 3 ^e quartile (€)	14,3	15,5	13,9	13,6	14,0	14,4	15,8	16,2



Sophia Antipolis

Communauté d'Agglomération



180 750 habitants



sur le territoire en 2020

Variation annuelle moyenne : +0,38%

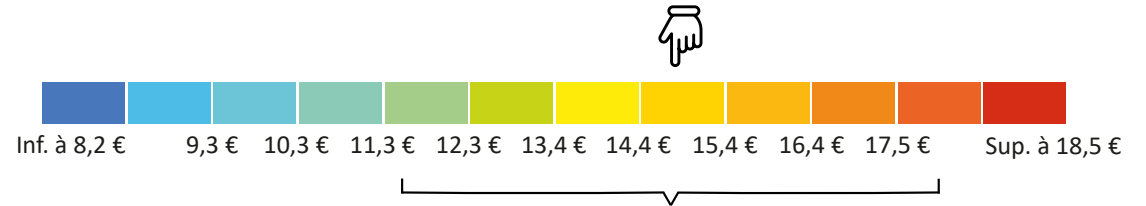
21,0% de la population



est âgée de 0 à 19 ans

Variation annuelle moyenne : -0,18%

NIVEAUX DE LOYERS HORS CHARGES 2022 Communauté d'Aggl. Sophia Antipolis




54,5% de la population



est âgée de 20 à 64 ans

Variation annuelle moyenne : -0,03%

59,9% de ménages



propriétaires occupants

Variation annuelle moyenne : +1,09%

3,6% de ménages



logés gratuitement


Variation annuelle moyenne : -2,14%

6 532 locataires
du parc privé



bénéficient d'une
allocation logement

10 840 résidences
principales



construites après 2006,
soit 12,9% du parc

24,5% de la population



est âgée de 65 ans ou plus

Variation annuelle moyenne : +1,88%


7,9% de ménages



locataires du parc social

Variation annuelle moyenne : +4,26%

22,8% de ménages



locataires d'un logement
vide du parc privé

Variation annuelle moyenne : -0,04%


5,8% de ménages



locataires d'un logement
meublé du parc privé

Variation annuelle moyenne : +0,18%

2 688 logements locatifs
privés



construits après 2006,
soit 14,0% du parc

NIVEAUX DE LOYERS HORS CHARGES 2022

Communauté d'Aggl. Sophia Antipolis

		TYPE DE LOGEMENT		DATE D'ENTREE DES LOCATAIRES*		PÉRIODE DE CONSTRUCTION*				
		MAISONS	APPARTEMENTS	MOINS D'UN AN	UN AN OU PLUS	AVANT 1946	1946-1970	1971-1990	1991-2005	APRÈS 2005
	ENSEMBLE DU PARC									
Nombre d'enquêtes	3864	157	3707	871	2993	337	590	1464	448	1025
Prix moyen mensuel (€)	788	1266	760	775	794	729	791	772	882	807
Surface habitable moyenne (m²)	56	92	54	53	57	56	58	54	58	56
Prix moyen au m² (€)	14,1	13,8	14,1	14,7	13,8	13,1	13,6	14,2	15,3	14,5
Prix au m² du 1 ^{er} quartile (€)	12,6	12,3	12,6	13,3	12,3	11,7	11,9	12,8	14,3	13,6
Prix médian au m² (€)	14,8	14,2	14,8	15,2	14,5	14,1	13,7	14,7	16,0	15,7
Prix au m² du 3 ^e quartile (€)	17,2	16,4	17,2	17,7	16,9	16,8	16,1	17,3	18,2	17,3

SUPERFICIE DES LOGEMENTS*

	ENSEMBLE DU PARC	MOINS DE 30 M²	DE 30 M² À 49 M²	DE 50 M² À 79 M²	DE 80 M² À 119 M²	DE 120 M² ET PLUS
Nombre d'enquêtes	3864	566	1448	1468	332	50
Prix moyen mensuel (€)	788	504	644	832	1158	1628
Surface habitable moyenne (m²)	56	25	40	62	93	143
Prix moyen au m² (€)	14,1	20,3	16,1	13,3	12,5	11,4
Prix au m² du 1 ^{er} quartile (€)	12,6	18,0	14,7	11,8	10,0	9,4
Prix médian au m² (€)	14,8	19,8	16,2	13,3	12,4	11,3
Prix au m² du 3 ^e quartile (€)	17,2	22,9	17,9	14,8	14,8	13,4

APPARTEMENTS

	ENSEMBLE DU PARC	1 PIECE	2 PIECES	3 PIECES	4 PIECES ET PLUS
Nombre d'enquêtes	3864	757	1586	1062	302
Prix moyen mensuel (€)	788	513	676	869	1118
Surface habitable moyenne (m²)	56	28	45	65	92
Prix moyen au m² (€)	14,1	18,3	15,1	13,3	12,1
Prix au m² du 1 ^{er} quartile (€)	12,6	16,4	13,4	11,8	10,2
Prix médian au m² (€)	14,8	18,5	15,5	13,4	12,2
Prix au m² du 3 ^e quartile (€)	17,2	21,0	17,4	15,0	14,5

Source : Observatoire des Loyers des Alpes-Maritimes – Collecte 2022 - * Maisons et appartements confondus

	ENSEMBLE DU PARC	DATE D'ENTREE DES LOCATAIRES*		PÉRIODE DE CONSTRUCTION*				
		MOIS D'UN AN	UN AN OU PLUS	AVANT 1946	1946-1970	1971-1990	1991-2005	APRÈS 2005
1 PIECE								
Nombre d'enquêtes	762	182	580	79	103	394	94	92
Prix moyen mensuel (€)	513	517	511	474	519	528	510	493
Surface habitable moyenne (m²)	28	28	28	26	30	28	27	28
Prix moyen au m² (€)	18,3	18,5	18,3	18,3	17,2	18,8	18,9	17,8
Prix au m² du 1 ^{er} quartile (€)	16,4	16,3	16,4	15,8	14,9	16,9	17,3	16,5
Prix médian au m² (€)	18,5	18,3	18,6	19,0	17,1	18,8	19,6	17,9
Prix au m² du 3 ^e quartile (€)	21,0	21,3	20,9	21,5	19,4	21,3	22,4	19,1
2 PIECES								
Nombre d'enquêtes	1615	399	1216	110	193	586	177	549
Prix moyen mensuel (€)	676	679	674	628	662	682	711	683
Surface habitable moyenne (m²)	45	44	45	43	47	46	44	42
Prix moyen au m² (€)	15,1	15,6	14,8	14,6	14,2	14,9	16,2	16,1
Prix au m² du 1 ^{er} quartile (€)	13,4	14,1	13,2	12,4	12,3	13,4	14,7	15,2
Prix médian au m² (€)	15,4	15,7	15,2	15,5	14,1	15,0	16,4	16,2
Prix au m² du 3 ^e quartile (€)	17,4	17,7	17,2	17,3	16,4	17,1	18,2	17,8
3 PIECES								
Nombre d'enquêtes	1109	225	884	108	227	350	113	311
Prix moyen mensuel (€)	874	898	865	789	865	882	959	898
Surface habitable moyenne (m²)	65	65	65	62	67	67	65	64
Prix moyen au m² (€)	13,3	13,7	13,2	12,7	13,0	13,2	14,9	14,1
Prix au m² du 1 ^{er} quartile (€)	11,9	12,3	11,6	11,4	11,3	11,8	13,7	12,8
Prix médian au m² (€)	13,5	13,7	13,3	13,0	12,9	13,3	14,8	14,0
Prix au m² du 3 ^e quartile (€)	15,0	15,2	15,0	14,7	14,7	14,6	16,5	16,0
4 PIECES ET PLUS								
Nombre d'enquêtes	378	65	313	40	67	134	64	73
Prix moyen mensuel (€)	1218	1271	1201	ns	1170	1185	1400	1219
Surface habitable moyenne (m²)	97	98	97	ns	92	94	99	100
Prix moyen au m² (€)	12,5	13,0	12,4	ns	12,8	12,6	14,1	12,2
Prix au m² du 1 ^{er} quartile (€)	10,5	10,9	10,3	ns	11,0	10,8	11,4	8,9
Prix médian au m² (€)	12,5	13,2	12,5	ns	12,0	12,8	14,7	11,8
Prix au m² du 3 ^e quartile (€)	14,9	15,1	14,9	ns	14,5	14,7	16,7	15,5



Cannes Pays de Lérins

Communauté d'Agglomération



157 873 habitants



sur le territoire en 2020
Variation annuelle moyenne : -0,10%

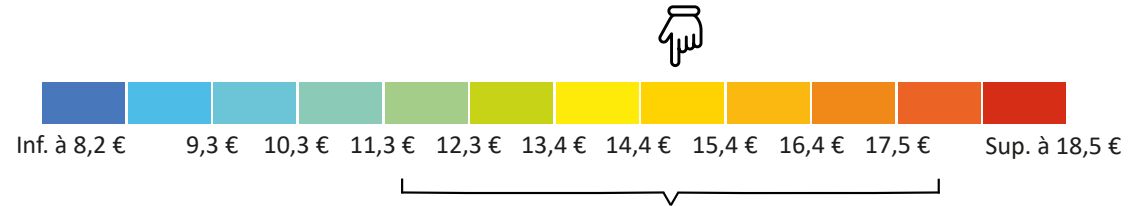
19,4% de la population



est âgée de 0 à 19 ans
Variation annuelle moyenne : +0,39%

NIVEAUX DE LOYERS HORS CHARGES 2022

Communauté d'Aggl. Cannes Pays de Lérins



52,1% de la population



est âgée de 20 à 64 ans
Variation annuelle moyenne : -0,47%

53,1% de ménages



propriétaires occupants
Variation annuelle moyenne : -0,01%

3,1% de ménages




logés gratuitement
Variation annuelle moyenne : -3,17%

8 441 locataires du parc privé



bénéficient d'une allocation logement

5 608 résidences principales



construites après 2006, soit 7,1% du parc

28,4% de la population




est âgée de 65 ans ou plus
Variation annuelle moyenne : +0,27%

12,4% de ménages



locataires du parc social
Variation annuelle moyenne : +2,95%

27,3% de ménages




locataires d'un logement vide du parc privé
Variation annuelle moyenne : -1,49%

4,0% de ménages



locataires d'un logement meublé du parc privé
Variation annuelle moyenne : +2,43%

2 128 logements locatifs privés



construits après 2006, soit 9,9% du parc

Sources : INSEE, Recensement de la population 2014 et 2020, Variation annuelle moyenne entre 2014 et 2020
CAF des Alpes-Maritimes, données de décembre 2020
Prix médian au m² de l'ensemble des logements

NIVEAUX DE LOYERS HORS CHARGES 2022

Communauté d'Aggl. Cannes Pays de Lérins

		TYPE DE LOGEMENT		DATE D'ENTREE DES LOCATAIRES*		PÉRIODE DE CONSTRUCTION*				
		MAISONS	APPARTEMENTS	MOINS D'UN AN	UN AN OU PLUS	AVANT 1946	1946-1970	1971-1990	1991-2005	APRÈS 2005
	ENSEMBLE DU PARC									
Nombre d'enquêtes	5089	76	5013	1092	3997	614	1192	1501	975	807
Prix moyen mensuel (€)	787	1422	771	793	784	758	768	785	840	817
Surface habitable moyenne (m²)	54	92	53	52	55	55	55	53	55	54
Prix moyen au m² (€)	14,5	15,4	14,5	15,3	14,2	13,9	14,1	14,7	15,3	15,0
Prix au m² du 1 ^{er} quartile (€)	12,8	13,3	12,8	13,5	12,5	12,1	12,1	13,1	13,6	13,5
Prix médian au m² (€)	14,8	15,4	14,8	15,4	14,5	14,3	14,2	15,0	15,5	15,3
Prix au m² du 3 ^e quartile (€)	17,1	18,2	17,1	17,9	16,8	16,7	16,8	17,1	17,7	17,3

SUPERFICIE DES LOGEMENTS*

	ENSEMBLE DU PARC	MOINS DE 30 M²	DE 30 M² À 49 M²	DE 50 M² À 79 M²	DE 80 M² À 119 M²	DE 120 M² ET PLUS
Nombre d'enquêtes	5089	726	2031	1888	408	36
Prix moyen mensuel (€)	787	494	633	851	1235	ns
Surface habitable moyenne (m²)	54	25	40	63	91	ns
Prix moyen au m² (€)	14,5	20,2	15,8	13,6	13,6	ns
Prix au m² du 1 ^{er} quartile (€)	12,8	17,8	14,3	11,9	11,0	ns
Prix médian au m² (€)	14,8	20,0	15,7	13,4	13,1	ns
Prix au m² du 3 ^e quartile (€)	17,1	22,3	17,3	15,0	15,6	ns

APPARTEMENTS

	ENSEMBLE DU PARC	1 PIECE	2 PIECES	3 PIECES	4 PIECES ET PLUS
Nombre d'enquêtes	5089	1127	2151	1337	398
Prix moyen mensuel (€)	787	501	688	926	1158
Surface habitable moyenne (m²)	54	28	46	67	90
Prix moyen au m² (€)	14,5	17,7	15,0	13,8	12,8
Prix au m² du 1 ^{er} quartile (€)	12,8	15,7	13,5	12,0	10,9
Prix médian au m² (€)	14,8	17,8	15,2	13,5	12,6
Prix au m² du 3 ^e quartile (€)	17,1	20,5	17,0	15,2	14,6

Source : Observatoire des Loyers des Alpes-Maritimes – Collecte 2022 - * Maisons et appartements confondus

	ENSEMBLE DU PARC	DATE D'ENTREE DES LOCATAIRES*		PÉRIODE DE CONSTRUCTION*				
		MOIS D'UN AN	UN AN OU PLUS	AVANT 1946	1946-1970	1971-1990	1991-2005	APRÈS 2005
1 PIECE								
Nombre d'enquêtes	1127	269	858	128	277	450	153	119
Prix moyen mensuel (€)	501	501	501	488	493	497	534	525
Surface habitable moyenne (m²)	28	28	29	28	28	28	28	30
Prix moyen au m² (€)	17,7	18,0	17,5	17,5	17,4	17,6	18,9	17,5
Prix au m² du 1 ^{er} quartile (€)	15,7	16,1	15,5	15,2	15,4	15,6	16,8	15,7
Prix médian au m² (€)	17,8	18,6	17,5	17,8	17,9	17,4	19,1	17,6
Prix au m² du 3 ^e quartile (€)	20,5	20,8	20,2	21,0	20,5	20,3	21,2	20,3
2 PIECES								
Nombre d'enquêtes	2154	482	1672	240	436	617	469	392
Prix moyen mensuel (€)	689	699	685	662	682	699	700	696
Surface habitable moyenne (m²)	46	45	46	44	47	46	45	45
Prix moyen au m² (€)	15,1	15,4	14,9	15,1	14,6	15,1	15,6	15,5
Prix au m² du 1 ^{er} quartile (€)	13,5	13,8	13,3	13,1	12,7	13,7	14,3	14,3
Prix médian au m² (€)	15,2	15,3	15,1	15,2	14,7	15,1	15,7	15,7
Prix au m² du 3 ^e quartile (€)	17,1	17,5	16,9	17,3	17,0	16,9	17,2	17,2
3 PIECES								
Nombre d'enquêtes	1363	263	1100	178	367	324	260	234
Prix moyen mensuel (€)	933	1002	909	829	907	974	989	934
Surface habitable moyenne (m²)	67	68	67	64	67	69	68	65
Prix moyen au m² (€)	13,9	14,7	13,6	13,0	13,6	14,1	14,6	14,4
Prix au m² du 1 ^{er} quartile (€)	12,0	12,8	11,9	11,3	11,6	12,3	12,9	12,4
Prix médian au m² (€)	13,6	14,2	13,3	13,1	13,2	13,6	14,2	14,1
Prix au m² du 3 ^e quartile (€)	15,3	16,4	15,0	14,6	14,8	15,6	16,0	16,2
4 PIECES ET PLUS								
Nombre d'enquêtes	445	78	367	68	112	110	93	62
Prix moyen mensuel (€)	1215	1284	1189	1215	1086	1241	1381	1314
Surface habitable moyenne (m²)	92	91	93	99	88	94	93	91
Prix moyen au m² (€)	13,2	14,2	12,8	12,3	12,4	13,2	14,9	14,4
Prix au m² du 1 ^{er} quartile (€)	11,1	11,9	10,8	10,2	10,7	11,4	12,8	12,5
Prix médian au m² (€)	12,8	13,5	12,6	12,1	11,9	12,9	15,4	14,6
Prix au m² du 3 ^e quartile (€)	14,9	15,9	14,5	15,3	13,6	14,7	16,5	16,8



Pays de Grasse

Communauté d'Agglomération



100 328 habitants



sur le territoire en 2020

Variation annuelle moyenne : -0,13%

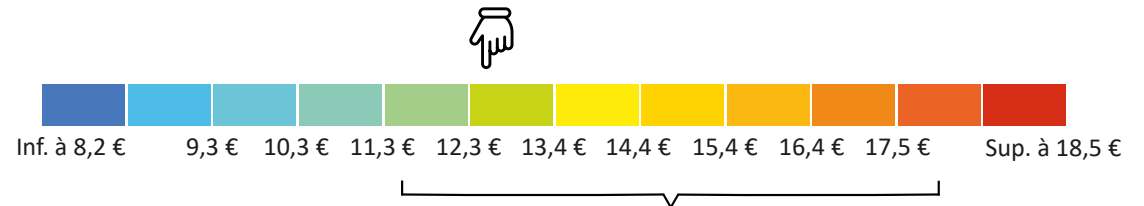
23,1% de la population



est âgée de 0 à 19 ans

Variation annuelle moyenne : -0,69%

NIVEAUX DE LOYERS HORS CHARGES 2022 Communauté d'Aggl. Pays de Grasse



VARIATION ANNUELLE MOYENNE ENTRE 2013 ET 2019


55,2% de la population



est âgée de 20 à 64 ans

Variation annuelle moyenne : -0,59%

63,4% de ménages



propriétaires occupants

Variation annuelle moyenne : +0,61%

3,6% de ménages



logés gratuitement


Variation annuelle moyenne : -0,62%

3 653 locataires
du parc privé



bénéficient d'une
allocation logement

5 683 résidences
principales



construites après 2006,
soit 13,2% du parc

21,7% de la population



est âgée de 65 ans ou plus

Variation annuelle moyenne : +1,79%

8,8% de ménages



locataires du parc social

Variation annuelle moyenne : -0,64%

21,5% de ménages



locataires d'un logement
vide du parc privé

Variation annuelle moyenne : -0,47%


2,8% de ménages



locataires d'un logement
meublé du parc privé

Variation annuelle moyenne : +1,00%

1 258 logements locatifs
privés



construits après 2006,
soit 13,6% du parc

NIVEAUX DE LOYERS HORS CHARGES 2022

Communauté d'Aggl. Pays de Grasse

		TYPE DE LOGEMENT		DATE D'ENTREE DES LOCATAIRES*		PÉRIODE DE CONSTRUCTION*				
		MAISONS	APPARTEMENTS	MOINS D'UN AN	UN AN OU PLUS	AVANT 1946	1946-1970	1971-1990	1991-2005	APRÈS 2005
	ENSEMBLE DU PARC									
Nombre d'enquêtes	1347	130	1217	284	1063	287	194	372	156	338
Prix moyen mensuel (€)	751	1170	698	748	753	639	719	762	884	845
Surface habitable moyenne (m²)	62	89	58	58	63	56	60	64	67	65
Prix moyen au m² (€)	12,2	13,1	12,0	12,9	11,9	11,5	12,0	12,0	13,1	13,0
Prix au m² du 1 ^{er} quartile (€)	10,4	10,9	10,4	11,2	10,1	9,6	10,2	10,3	11,4	11,3
Prix médian au m² (€)	12,5	13,5	12,3	13,5	12,0	11,9	12,0	12,0	12,9	13,8
Prix au m² du 3 ^e quartile (€)	14,7	16,0	14,6	15,4	14,3	14,4	14,4	14,3	14,5	15,5

SUPERFICIE DES LOGEMENTS*

	ENSEMBLE DU PARC	MOINS DE 30 M²	DE 30 M² À 49 M²	DE 50 M² À 79 M²	DE 80 M² À 119 M²	DE 120 M² ET PLUS
Nombre d'enquêtes	1347	103	394	623	197	30
Prix moyen mensuel (€)	751	420	566	746	1061	ns
Surface habitable moyenne (m²)	62	25	40	64	92	ns
Prix moyen au m² (€)	12,2	17,1	14,0	11,7	11,5	ns
Prix au m² du 1 ^{er} quartile (€)	10,4	15,1	12,1	10,0	9,4	ns
Prix médian au m² (€)	12,5	17,3	14,2	11,4	11,1	ns
Prix au m² du 3 ^e quartile (€)	14,7	19,0	15,8	13,6	13,3	ns

APPARTEMENTS

	ENSEMBLE DU PARC	1 PIECE	2 PIECES	3 PIECES	4 PIECES ET PLUS
Nombre d'enquêtes	1347	149	469	438	161
Prix moyen mensuel (€)	751	442	588	755	994
Surface habitable moyenne (m²)	62	30	45	66	90
Prix moyen au m² (€)	12,2	14,9	13,1	11,5	11,0
Prix au m² du 1 ^{er} quartile (€)	10,4	13,1	11,4	9,9	9,2
Prix médian au m² (€)	12,5	15,5	13,4	11,3	10,7
Prix au m² du 3 ^e quartile (€)	14,7	18,1	15,3	13,5	12,6

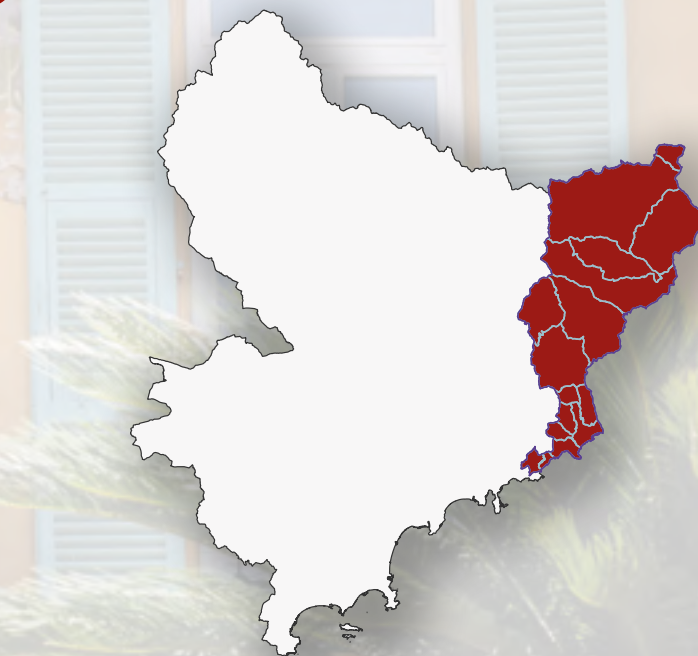
Source : Observatoire des Loyers des Alpes-Maritimes – Collecte 2022 - * Maisons et appartements confondus

	ENSEMBLE DU PARC	DATE D'ENTREE DES LOCATAIRES*		PÉRIODE DE CONSTRUCTION*				
		MOIS D'UN AN	UN AN OU PLUS	AVANT 1946	1946-1970	1971-1990	1991-2005	APRÈS 2005
1 PIECE								
Nombre d'enquêtes	150	33	117	56	19	37	19	19
Prix moyen mensuel (€)	442	ns	443	410	ns	ns	ns	ns
Surface habitable moyenne (m²)	30	ns	31	26	ns	ns	ns	ns
Prix moyen au m² (€)	14,9	ns	14,2	15,6	ns	ns	ns	ns
Prix au m² du 1 ^{er} quartile (€)	13,1	ns	11,8	13,6	ns	ns	ns	ns
Prix médian au m² (€)	15,5	ns	14,3	15,5	ns	ns	ns	ns
Prix au m² du 3 ^e quartile (€)	18,0	ns	17,2	18,4	ns	ns	ns	ns
2 PIECES								
Nombre d'enquêtes	485	104	381	117	67	117	57	127
Prix moyen mensuel (€)	592	595	591	544	584	609	652	637
Surface habitable moyenne (m²)	45	45	45	43	46	47	47	45
Prix moyen au m² (€)	13,2	13,3	13,1	12,8	12,6	13,0	13,8	14,2
Prix au m² du 1 ^{er} quartile (€)	11,4	12,0	11,2	10,9	11,0	11,1	12,1	13,0
Prix médian au m² (€)	13,5	13,8	13,1	13,1	12,5	13,5	13,7	15,0
Prix au m² du 3 ^e quartile (€)	15,3	15,5	15,0	15,2	14,8	15,0	15,2	16,4
3 PIECES								
Nombre d'enquêtes	478	108	370	72	68	143	59	136
Prix moyen mensuel (€)	778	805	767	707	737	777	829	860
Surface habitable moyenne (m²)	66	65	67	66	64	68	68	66
Prix moyen au m² (€)	11,7	12,4	11,5	10,7	11,6	11,4	12,2	13,1
Prix au m² du 1 ^{er} quartile (€)	10,0	10,7	9,6	9,1	9,4	10,0	11,0	12,1
Prix médian au m² (€)	11,5	12,2	11,1	10,2	11,0	11,0	12,2	13,7
Prix au m² du 3 ^e quartile (€)	13,7	14,3	13,4	12,1	14,1	13,6	13,2	14,7
4 PIECES ET PLUS								
Nombre d'enquêtes	234	39	195	42	40	75	21	56
Prix moyen mensuel (€)	1106	ns	1079	ns	ns	1062	ns	1137
Surface habitable moyenne (m²)	95	ns	95	ns	ns	92	ns	95
Prix moyen au m² (€)	11,6	ns	11,4	ns	ns	11,5	ns	12,0
Prix au m² du 1 ^{er} quartile (€)	9,5	ns	9,3	ns	ns	9,5	ns	9,9
Prix médian au m² (€)	11,3	ns	11,0	ns	ns	11,6	ns	11,4
Prix au m² du 3 ^e quartile (€)	13,3	ns	13,0	ns	ns	13,0	ns	14,4




Riviera Française

Communauté d'Agglomération



73 935 habitants



sur le territoire en 2020

Variation annuelle moyenne : +0,43%

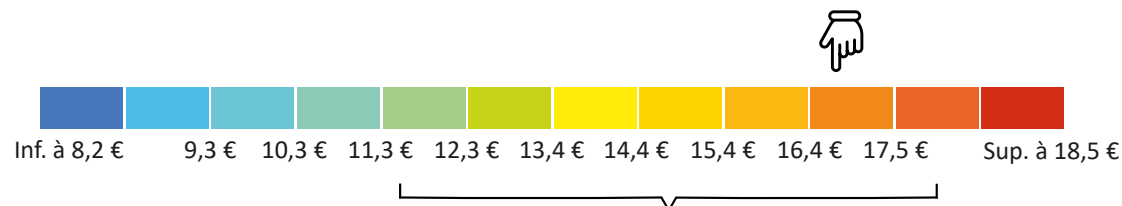
20,0% de la population



est âgée de 0 à 19 ans

Variation annuelle moyenne : 0,00%

NIVEAUX DE LOYERS HORS CHARGES 2022 Communauté d'Aggl. Riviera Française




55,7% de la population



est âgée de 20 à 64 ans

Variation annuelle moyenne : +0,41%

57,0% de ménages



propriétaires occupants

Variation annuelle moyenne : +0,78%

3,9% de ménages



logés gratuitement

Variation annuelle moyenne : -1,63%

2 471 locataires du parc privé



bénéficient d'une allocation logement

2 700 résidences principales



construites après 2006, soit 7,7% du parc

24,4% de la population



est âgée de 65 ans ou plus

Variation annuelle moyenne : +0,85%

7,1% de ménages



locataires du parc social

Variation annuelle moyenne : +4,89%

25,3% de ménages



locataires d'un logement vide du parc privé

Variation annuelle moyenne : -0,71%

6,7% de ménages



locataires d'un logement meublé du parc privé

Variation annuelle moyenne : +6,16%

692 logements locatifs privés



construits après 2006, soit 7,8% du parc

Sources : INSEE, Recensement de la population 2014 et 2020, Variation annuelle moyenne entre 2014 et 2020
CAF des Alpes-Maritimes, données de décembre 2020
Prix médian au m² de l'ensemble des logements

NIVEAUX DE LOYERS HORS CHARGES 2022

Communauté d'Aggl. Riviera Française

		TYPE DE LOGEMENT		DATE D'ENTREE DES LOCATAIRES*		PÉRIODE DE CONSTRUCTION*				
		MAISONS	APPARTEMENTS	MOINS D'UN AN	UN AN OU PLUS	AVANT 1946	1946-1970	1971-1990	1991-2005	APRÈS 2005
	ENSEMBLE DU PARC									
Nombre d'enquêtes	1511	45	1466	300	1211	307	377	366	237	224
Prix moyen mensuel (€)	874	ns	861	863	879	880	783	873	897	967
Surface habitable moyenne (m²)	54	ns	53	50	56	62	53	52	49	50
Prix moyen au m² (€)	16,2	ns	16,2	17,3	15,8	14,2	14,7	16,7	18,4	19,4
Prix au m² du 1 ^{er} quartile (€)	14,0	ns	14,1	14,9	13,7	11,8	13,2	14,5	15,8	16,4
Prix médian au m² (€)	16,7	ns	16,7	17,4	16,4	15,1	15,4	16,6	18,6	18,4
Prix au m² du 3 ^e quartile (€)	20,1	ns	20,1	21,0	19,8	19,4	17,9	19,5	21,9	23,4

SUPERFICIE DES LOGEMENTS*

	ENSEMBLE DU PARC	MOINS DE 30 M²	DE 30 M² À 49 M²	DE 50 M² À 79 M²	DE 80 M² À 119 M²	DE 120 M² ET PLUS
Nombre d'enquêtes	1511	279	626	494	102	10
Prix moyen mensuel (€)	874	558	723	960	1309	ns
Surface habitable moyenne (m²)	54	25	40	62	92	ns
Prix moyen au m² (€)	16,2	22,6	18,1	15,5	14,2	ns
Prix au m² du 1 ^{er} quartile (€)	14,0	18,7	15,6	13,2	10,5	ns
Prix médian au m² (€)	16,7	22,2	17,6	15,2	13,3	ns
Prix au m² du 3 ^e quartile (€)	20,1	26,7	20,4	17,5	17,1	ns

APPARTEMENTS

	ENSEMBLE DU PARC	1 PIECE	2 PIECES	3 PIECES	4 PIECES ET PLUS
Nombre d'enquêtes	1511	462	585	337	82
Prix moyen mensuel (€)	874	566	767	1018	1290
Surface habitable moyenne (m²)	54	28	45	65	95
Prix moyen au m² (€)	16,2	20,0	17,1	15,8	13,6
Prix au m² du 1 ^{er} quartile (€)	14,0	17,0	14,7	13,2	10,3
Prix médian au m² (€)	16,7	19,6	16,8	15,7	13,5
Prix au m² du 3 ^e quartile (€)	20,1	24,0	19,9	18,5	16,7

Source : Observatoire des Loyers des Alpes-Maritimes – Collecte 2022 - * Maisons et appartements confondus


	ENSEMBLE DU PARC	DATE D'ENTREE DES LOCATAIRES*		PÉRIODE DE CONSTRUCTION*				
		MOIS D'UN AN	UN AN OU PLUS	AVANT 1946	1946-1970	1971-1990	1991-2005	APRÈS 2005
1 PIECE								
Nombre d'enquêtes	462	105	357	58	160	152	62	30
Prix moyen mensuel (€)	566	592	551	543	537	561	617	ns
Surface habitable moyenne (m²)	28	28	28	26	29	29	27	ns
Prix moyen au m² (€)	20,0	20,9	19,5	20,7	18,2	19,1	22,9	ns
Prix au m² du 1 ^{er} quartile (€)	17,0	17,9	16,6	16,2	16,3	16,6	19,9	ns
Prix médian au m² (€)	19,6	20,8	19,2	21,8	18,4	19,1	22,9	ns
Prix au m² du 3 ^e quartile (€)	24,0	25,6	23,3	27,5	21,1	22,2	26,7	ns
2 PIECES								
Nombre d'enquêtes	587	128	459	112	117	136	111	111
Prix moyen mensuel (€)	766	779	761	702	726	775	799	835
Surface habitable moyenne (m²)	45	45	45	43	47	47	46	41
Prix moyen au m² (€)	17,1	17,2	17,0	16,3	15,4	16,6	17,5	20,2
Prix au m² du 1 ^{er} quartile (€)	14,7	14,6	14,8	13,8	13,9	14,5	15,4	16,8
Prix médian au m² (€)	16,8	16,9	16,8	16,6	15,5	16,4	17,6	19,1
Prix au m² du 3 ^e quartile (€)	19,9	19,9	19,8	20,3	18,0	19,2	20,2	24,5
3 PIECES								
Nombre d'enquêtes	366	52	314	98	77	65	56	70
Prix moyen mensuel (€)	1013	1027	1010	908	949	1065	1128	1148
Surface habitable moyenne (m²)	64	64	65	64	67	66	62	63
Prix moyen au m² (€)	15,7	16,0	15,6	14,1	14,2	16,1	18,2	18,2
Prix au m² du 1 ^{er} quartile (€)	13,0	13,6	12,7	10,5	12,6	14,2	15,2	15,1
Prix médian au m² (€)	15,6	16,5	15,3	14,0	14,2	16,2	17,1	17,4
Prix au m² du 3 ^e quartile (€)	18,5	18,4	18,5	17,8	15,9	18,1	20,4	21,0
4 PIECES ET PLUS								
Nombre d'enquêtes	96	15	81	39	23	13	8	13
Prix moyen mensuel (€)	1372	ns	1307	ns	ns	ns	ns	ns
Surface habitable moyenne (m²)	99	ns	99	ns	ns	ns	ns	ns
Prix moyen au m² (€)	13,9	ns	13,2	ns	ns	ns	ns	ns
Prix au m² du 1 ^{er} quartile (€)	10,6	ns	10,1	ns	ns	ns	ns	ns
Prix médian au m² (€)	13,6	ns	12,5	ns	ns	ns	ns	ns
Prix au m² du 3 ^e quartile (€)	17,1	ns	16,3	ns	ns	ns	ns	ns

Pays des Paillons

Communauté de Communes



21 470 habitants



sur le territoire en 2020

Variation annuelle moyenne : +0,26%

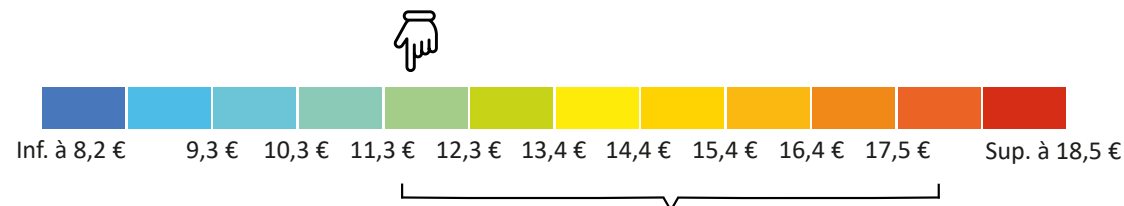
21,3% de la population



est âgée de 0 à 19 ans

Variation annuelle moyenne : -0,69%

NIVEAUX DE LOYERS HORS CHARGES 2022 Com. de Communes Pays des Pailons




55,4% de la population



est âgée de 20 à 64 ans

Variation annuelle moyenne : -0,12%

70,0% de ménages



propriétaires occupants

Variation annuelle moyenne : +1,27%

4,7% de ménages



logés gratuitement

Variation annuelle moyenne : -0,31%

780 locataires
du parc privé



bénéficient d'une
allocation logement

1 550 résidences
principales



construites après 2006,
soit 14,0% du parc

23,3% de la population



est âgée de 65 ans ou plus

Variation annuelle moyenne : +2,22%

6% de ménages



locataires du parc social

Variation annuelle moyenne : +1,91%

17,2% de ménages



locataires d'un logement
vide du parc privé

Variation annuelle moyenne : +1,96%

2,1% de ménages



locataires d'un logement
meublé du parc privé

Variation annuelle moyenne : +6,82%

256 logements locatifs
privés



construits après 2006,
soit 13,4% du parc

NIVEAUX DE LOYERS HORS CHARGES 2022

Com. de Communes Pays des Paillons

		TYPE DE LOGEMENT		DATE D'ENTREE DES LOCATAIRES*		PÉRIODE DE CONSTRUCTION*				
		MAISONS	APPARTEMENTS	MOINS D'UN AN	UN AN OU PLUS	AVANT 1946	1946-1970	1971-1990	1991-2005	APRÈS 2005
	ENSEMBLE DU PARC									
Nombre d'enquêtes	176	17	159	28	148	106	24	21	15	10
Prix moyen mensuel (€)	700	ns	678	ns	696	642	ns	ns	ns	ns
Surface habitable moyenne (m²)	64	ns	59	ns	65	61	ns	ns	ns	ns
Prix moyen au m² (€)	11,0	ns	11,5	ns	10,8	10,6	ns	ns	ns	ns
Prix au m² du 1 ^{er} quartile (€)	9,8	ns	10,6	ns	9,5	9,6	ns	ns	ns	ns
Prix médian au m² (€)	11,6	ns	11,7	ns	11,6	11,6	ns	ns	ns	ns
Prix au m² du 3 ^e quartile (€)	13,0	ns	13,0	ns	12,7	13,1	ns	ns	ns	ns

SUPERFICIE DES LOGEMENTS*

	ENSEMBLE DU PARC	MOINS DE 30 M²	DE 30 M² À 49 M²	DE 50 M² À 79 M²	DE 80 M² À 119 M²	DE 120 M² ET PLUS
Nombre d'enquêtes	176	16	68	69	17	6
Prix moyen mensuel (€)	700	ns	558	710	ns	ns
Surface habitable moyenne (m²)	64	ns	41	64	ns	ns
Prix moyen au m² (€)	11,0	ns	13,5	11,1	ns	ns
Prix au m² du 1 ^{er} quartile (€)	9,8	ns	11,8	9,6	ns	ns
Prix médian au m² (€)	11,6	ns	13,3	11,4	ns	ns
Prix au m² du 3 ^e quartile (€)	13,0	ns	14,7	12,2	ns	ns

APPARTEMENTS

	ENSEMBLE DU PARC	1 PIECE	2 PIECES	3 PIECES	4 PIECES ET PLUS
Nombre d'enquêtes	176	21	68	51	19
Prix moyen mensuel (€)	700	ns	557	722	ns
Surface habitable moyenne (m²)	64	ns	43	64	ns
Prix moyen au m² (€)	11,0	ns	13,0	11,2	ns
Prix au m² du 1 ^{er} quartile (€)	9,8	ns	11,5	9,7	ns
Prix médian au m² (€)	11,6	ns	12,5	11,6	ns
Prix au m² du 3 ^e quartile (€)	13,0	ns	14,7	12,4	ns

Source : Observatoire des Loyers des Alpes-Maritimes – Collecte 2022 - * Maisons et appartements confondus

	DATE D'ENTREE DES LOCATAIRES*			PÉRIODE DE CONSTRUCTION*				
	ENSEMBLE DU PARC	MOIS D'UN AN	UN AN OU PLUS	AVANT 1946	1946-1970	1971-1990	1991-2005	APRÈS 2005
1 PIECE								
Nombre d'enquêtes	ns	ns	ns	ns	ns	ns	ns	ns
Prix moyen mensuel (€)	ns	ns	ns	ns	ns	ns	ns	ns
Surface habitable moyenne (m²)	ns	ns	ns	ns	ns	ns	ns	ns
Prix moyen au m² (€)	ns	ns	ns	ns	ns	ns	ns	ns
Prix au m² du 1 ^{er} quartile (€)	ns	ns	ns	ns	ns	ns	ns	ns
Prix médian au m² (€)	ns	ns	ns	ns	ns	ns	ns	ns
Prix au m² du 3 ^e quartile (€)	ns	ns	ns	ns	ns	ns	ns	ns
2 PIECES								
Nombre d'enquêtes	ns	ns	ns	ns	ns	ns	ns	ns
Prix moyen mensuel (€)	ns	ns	ns	ns	ns	ns	ns	ns
Surface habitable moyenne (m²)	ns	ns	ns	ns	ns	ns	ns	ns
Prix moyen au m² (€)	ns	ns	ns	ns	ns	ns	ns	ns
Prix au m² du 1 ^{er} quartile (€)	ns	ns	ns	ns	ns	ns	ns	ns
Prix médian au m² (€)	ns	ns	ns	ns	ns	ns	ns	ns
Prix au m² du 3 ^e quartile (€)	ns	ns	ns	ns	ns	ns	ns	ns
3 PIECES								
Nombre d'enquêtes	ns	ns	ns	ns	ns	ns	ns	ns
Prix moyen mensuel (€)	ns	ns	ns	ns	ns	ns	ns	ns
Surface habitable moyenne (m²)	ns	ns	ns	ns	ns	ns	ns	ns
Prix moyen au m² (€)	ns	ns	ns	ns	ns	ns	ns	ns
Prix au m² du 1 ^{er} quartile (€)	ns	ns	ns	ns	ns	ns	ns	ns
Prix médian au m² (€)	ns	ns	ns	ns	ns	ns	ns	ns
Prix au m² du 3 ^e quartile (€)	ns	ns	ns	ns	ns	ns	ns	ns
4 PIECES ET PLUS								
Nombre d'enquêtes	ns	ns	ns	ns	ns	ns	ns	ns
Prix moyen mensuel (€)	ns	ns	ns	ns	ns	ns	ns	ns
Surface habitable moyenne (m²)	ns	ns	ns	ns	ns	ns	ns	ns
Prix moyen au m² (€)	ns	ns	ns	ns	ns	ns	ns	ns
Prix au m² du 1 ^{er} quartile (€)	ns	ns	ns	ns	ns	ns	ns	ns
Prix médian au m² (€)	ns	ns	ns	ns	ns	ns	ns	ns
Prix au m² du 3 ^e quartile (€)	ns	ns	ns	ns	ns	ns	ns	ns

LE NOMBRE DE LOGEMENTS COLLECTÉS SUR LA COMMUNAUTÉ DE COMMUNES PAYS DES PAILLONS NE PERMET PAS DE PRÉSENTER ET DÉTAILLER LES NIVEAUX DE LOYERS OBSERVÉS SUR CE TERRITOIRE

(cf. quelle méthodologie de collecte, de traitement et de diffusion des données est utilisée ? page 8)



Alpes d'Azur

Communauté de Communes



9 749 habitants



sur le territoire en 2020

Variation annuelle moyenne : +0,03%

18,9% de la population



est âgée de 0 à 19 ans

Variation annuelle moyenne : -1,39%

NIVEAUX DE LOYERS HORS CHARGES 2022 Com. de Communes Alpes d'Azur

LE NOMBRE DE LOGEMENTS COLLECTÉS SUR LA COMMUNAUTÉ DE COMMUNES ALPES D'AZUR (SOIT 28 ENQUÊTES) NE PERMET PAS DE PRÉSENTER ET DÉTAILLER LES NIVEAUX DE LOYERS OBSERVÉS SUR CE TERRITOIRE.

(cf. Méthodologie de collecte, de traitement et de diffusion des données, p.8).


53,1% de la population



est âgée de 20 à 64 ans

Variation annuelle moyenne : -0,42%

68,1% de ménages



propriétaires occupants

Variation annuelle moyenne : +0,42%

5,3% de ménages



logés gratuitement

Variation annuelle moyenne : +1,47%

370 locataires
du parc privé



bénéficient d'une
allocation logement

418 résidences
principales



construites après 2006,
soit 9,4% du parc

28,0% de la population



est âgée de 65 ans ou plus

Variation annuelle moyenne : +2,02%

4,7% de ménages



locataires du parc social

Variation annuelle moyenne : +0,73%

19,2% de ménages



locataires d'un logement
vide du parc privé

Variation annuelle moyenne : +0,46%

2,6% de ménages



locataires d'un logement
meublé du parc privé

Variation annuelle moyenne : -3,68%

71 logements locatifs
privés



construits après 2006,
soit 8,3% du parc

Sources : INSEE, Recensement de la population 2014 et 2020, Variation annuelle moyenne entre 2014 et 2020

CAF des Alpes-Maritimes, données de décembre 2020


Prix médian au m² de l'ensemble des logements

A row of blue lounge chairs is positioned on a sandy beach, facing the ocean. The background features a clear blue sky and the sea with white-capped waves. The text 'Nice' and 'Toute la ville' is overlaid on the left side of the image.

Nice

Toute la ville

343 477 habitants



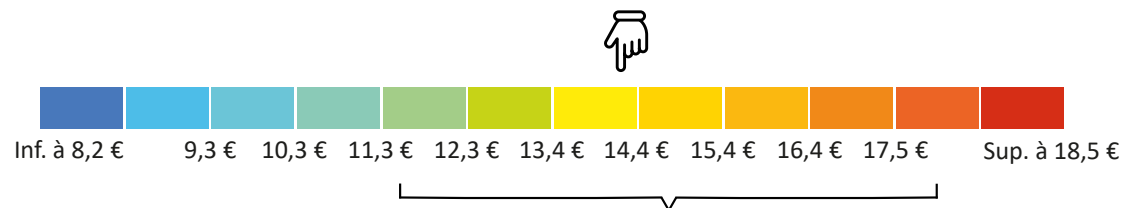
sur le territoire en 2020
Variation annuelle moyenne : -0,02%

21,6% de la population



est âgée de 0 à 19 ans
Variation annuelle moyenne : +0,14%

NIVEAUX DE LOYERS HORS CHARGES 2022 Ville de Nice




54,5% de la population



est âgée de 20 à 64 ans
Variation annuelle moyenne : -0,41%

47,8% de ménages



propriétaires occupants
Variation annuelle moyenne : +0,27%

3% de ménages



logés gratuitement
Variation annuelle moyenne : -1,64%

23 855 locataires
du parc privé



bénéficient d'une
allocation logement

11 180 résidences
principales



construites après 2006,
soit 6,7% du parc

23,9% de la population



est âgée de 65 ans ou plus
Variation annuelle moyenne : +0,77%

12,1% de ménages



locataires du parc social
Variation annuelle moyenne : +1,37%

30,1% de ménages



locataires d'un logement
vide du parc privé
Variation annuelle moyenne : -0,87%

6,9% de ménages



locataires d'un logement
meublé du parc privé
Variation annuelle moyenne : +3,01%

3 921 logements locatifs
privés



construits après 2006,
soit 7,8% du parc

Sources : INSEE, Recensement de la population 2014 et 2020, Variation annuelle moyenne entre 2014 et 2020
CAF des Alpes-Maritimes, données de décembre 2020
Prix médian au m² de l'ensemble des logements

NIVEAUX DE LOYERS HORS CHARGES 2022

Ville de Nice

		TYPE DE LOGEMENT		DATE D'ENTREE DES LOCATAIRES*		PÉRIODE DE CONSTRUCTION*				
		MAISONS	APPARTEMENTS	MOINS D'UN AN	UN AN OU PLUS	AVANT 1946	1946-1970	1971-1990	1991-2005	APRÈS 2005
	ENSEMBLE DU PARC									
Nombre d'enquêtes	11838	46	11792	2463	9375	3302	3422	2153	965	1996
Prix moyen mensuel (€)	704	ns	701	753	691	706	702	724	716	659
Surface habitable moyenne (m²)	52	ns	52	50	52	54	53	53	45	43
Prix moyen au m² (€)	13,6	ns	13,6	15	13,2	13,1	13,2	13,6	15,8	15,4
Prix au m² du 1 ^{er} quartile (€)	11,9	ns	11,9	13,3	11,4	11,2	11,4	11,9	14,5	14,4
Prix médian au m² (€)	14,2	ns	14,2	15,8	13,7	13,6	13,4	14,2	16,7	16,4
Prix au m² du 3 ^e quartile (€)	16,9	ns	16,9	18,4	16,3	16,7	15,7	16,5	19,2	18,3

SUPERFICIE DES LOGEMENTS*

	ENSEMBLE DU PARC	MOINS DE 30 M²	DE 30 M² À 49 M²	DE 50 M² À 79 M²	DE 80 M² À 119 M²	DE 120 M² ET PLUS
Nombre d'enquêtes	11838	2367	4297	4220	846	108
Prix moyen mensuel (€)	704	469	602	764	1094	1714
Surface habitable moyenne (m²)	52	24	40	62	91	141
Prix moyen au m² (€)	13,6	19,7	15,2	12,4	12,0	12,2
Prix au m² du 1 ^{er} quartile (€)	11,9	17,8	13,5	10,8	9,8	10,0
Prix médian au m² (€)	14,2	19,3	15,3	12,4	11,8	11,2
Prix au m² du 3 ^e quartile (€)	16,9	22,3	17,1	14,1	14,0	15,7

APPARTEMENTS

	ENSEMBLE DU PARC	1 PIECE	2 PIECES	3 PIECES	4 PIECES ET PLUS
Nombre d'enquêtes	11838	3432	4520	2980	860
Prix moyen mensuel (€)	704	489	643	805	1106
Surface habitable moyenne (m²)	52	28	46	64	93
Prix moyen au m² (€)	13,6	17,6	14,1	12,5	11,8
Prix au m² du 1 ^{er} quartile (€)	11,9	15,6	12,3	10,9	9,7
Prix médian au m² (€)	14,2	17,9	14,3	12,6	11,6
Prix au m² du 3 ^e quartile (€)	16,9	20,3	16,4	14,5	13,9

Source : Observatoire des Loyers des Alpes-Maritimes – Collecte 2022 - * Maisons et appartements confondus

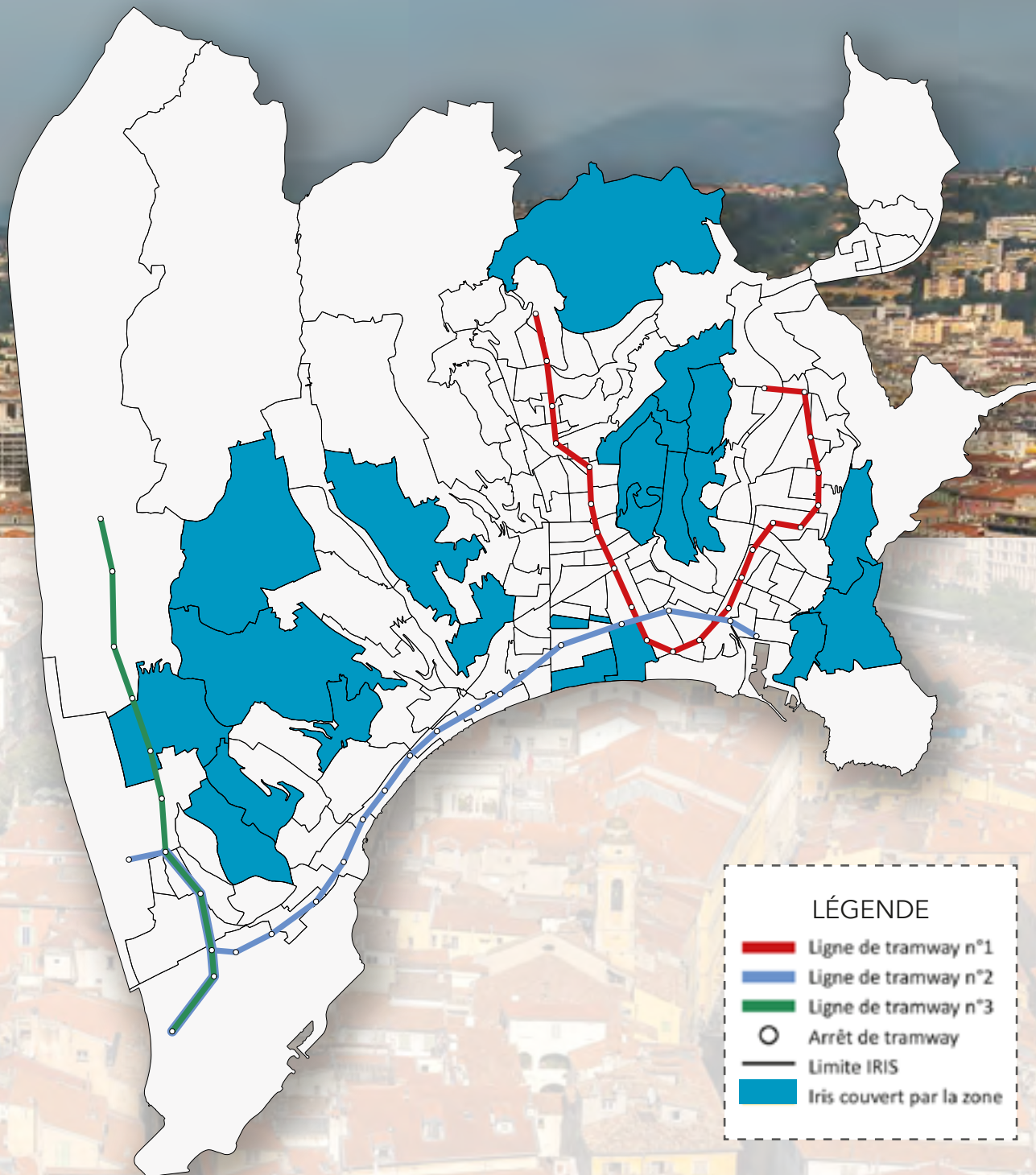
	ENSEMBLE DU PARC	DATE D'ENTREE DES LOCATAIRES*		PÉRIODE DE CONSTRUCTION*				
		MOIS D'UN AN	UN AN OU PLUS	AVANT 1946	1946-1970	1971-1990	1991-2005	APRÈS 2005
1 PIECE								
Nombre d'enquêtes	3435	869	2566	759	891	793	318	674
Prix moyen mensuel (€)	489	497	486	472	499	515	476	471
Surface habitable moyenne (m²)	28	26	28	26	30	30	24	25
Prix moyen au m² (€)	17,6	19,1	17,2	18	16,6	17,1	19,6	18,7
Prix au m² du 1 ^{er} quartile (€)	15,6	17,4	15,1	15,3	14,9	15,1	17,7	17,4
Prix médian au m² (€)	17,8	18,9	17,3	18,1	17,2	17,1	20	18,6
Prix au m² du 3 ^e quartile (€)	20,3	21,8	20	21,9	18,7	19,3	22,4	21,3
2 PIECES								
Nombre d'enquêtes	4532	929	3603	1294	1270	709	404	855
Prix moyen mensuel (€)	643	680	632	615	645	657	691	663
Surface habitable moyenne (m²)	46	44	46	45	47	48	42	43
Prix moyen au m² (€)	14,1	15,5	13,7	13,7	13,6	13,8	16,3	15,5
Prix au m² du 1 ^{er} quartile (€)	12,3	13,5	12	11,9	12	12,3	14,9	14,3
Prix médian au m² (€)	14,3	15,9	13,8	14	13,6	13,6	16,7	15,8
Prix au m² du 3 ^e quartile (€)	16,4	17,5	15,9	16,4	15,4	15,7	18,1	17
3 PIECES								
Nombre d'enquêtes	2992	525	2467	857	1036	526	183	390
Prix moyen mensuel (€)	806	885	787	766	805	827	909	873
Surface habitable moyenne (m²)	64	63	64	61	65	68	66	63
Prix moyen au m² (€)	12,6	14	12,2	12,5	12,3	12,1	13,8	13,8
Prix au m² du 1 ^{er} quartile (€)	10,9	12,4	10,7	10,8	10,9	10,6	12,7	11
Prix médian au m² (€)	12,6	13,9	12,3	12,6	12,3	11,9	14,3	14,1
Prix au m² du 3 ^e quartile (€)	14,5	15,7	14,1	14,6	13,9	13,9	15,6	16,4
4 PIECES ET PLUS								
Nombre d'enquêtes	879	140	739	392	225	125	60	77
Prix moyen mensuel (€)	1124	1301	1071	1105	998	1290	1333	1192
Surface habitable moyenne (m²)	94	100	92	97	84	99	92	94
Prix moyen au m² (€)	12	13,1	11,6	11,4	11,9	13	14,5	12,7
Prix au m² du 1 ^{er} quartile (€)	9,8	10,2	9,4	8,9	10,1	10,1	13,2	8,9
Prix médian au m² (€)	11,8	12,6	11,4	11,1	11,8	12,5	15,6	12
Prix au m² du 3 ^e quartile (€)	14	15,1	13,7	13,6	13,9	15,3	16,2	16,4

Nice

Zone 1

ELLE RASSEMBLE LES QUARTIERS :


Rossini, Cimiez-Valrose, Mont Alban, Saint-Philippe, Sainte-Rosalie-Arbre Inférieur, France-Negresco, Cimiez-Monastère, Caravadossi-George V, Carnot, Bischoffsheim, Cap de Croix, Fabron-Terron-Archet, Abbaye de Roseland, Costière, Liberti-Albert 1^{er}, Spagnol-Sainte Marguerite, Gairaut, Caucade, Saint-Antoine Ginestière, Cimiez, Brancolar-Regina, Napoléon III.



LÉGENDE

-  Ligne de tramway n°1
-  Ligne de tramway n°2
-  Ligne de tramway n°3
-  Arrêt de tramway
-  Limite IRIS
-  Iris couvert par la zone

52 339 habitants



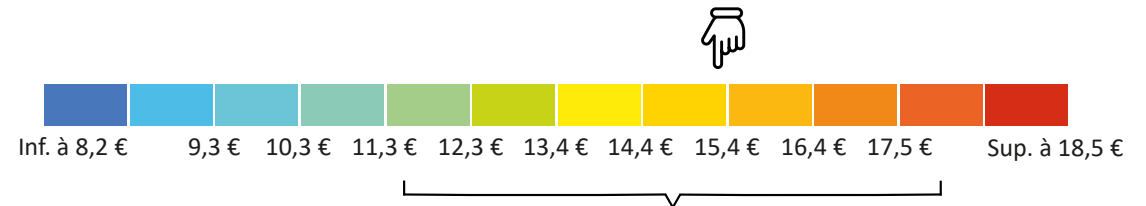
sur le territoire en 2020
Variation annuelle moyenne : -0,38%

19,0% de la population



est âgée de 0 à 19 ans
Variation annuelle moyenne : -0,88%

NIVEAUX DE LOYERS HORS CHARGES 2022 Nice zone 1




53,8% de la population



est âgée de 20 à 64 ans
Variation annuelle moyenne : -0,67%

63,2% de ménages



propriétaires occupants
Variation annuelle moyenne : +0,38%

3,5% de ménages




logés gratuitement
Variation annuelle moyenne : -1,69%

2 045 locataires
du parc privé



bénéficient d'une
allocation logement

1 777 résidences
principales



construites après 2006,
soit 6,9% du parc

27,2% de la population



est âgée de 65 ans ou plus
Variation annuelle moyenne : +0,59%

3,5% de ménages



locataires du parc social
Variation annuelle moyenne : -1,32%

24,1% de ménages




locataires d'un logement
vide du parc privé
Variation annuelle moyenne : -1,77%

5,7% de ménages



locataires d'un logement
meublé du parc privé
Variation annuelle moyenne : +5,53%

582 logements locatifs
privés



construits après 2006,
soit 9,4% du parc

Sources : INSEE, Recensement de la population 2014 et 2020, Variation annuelle moyenne entre 2014 et 2020
CAF des Alpes-Maritimes, données de décembre 2020
Prix médian au m² de l'ensemble des logements

NIVEAUX DE LOYERS HORS CHARGES 2022

Nice zone 1

		TYPE DE LOGEMENT		DATE D'ENTREE DES LOCATAIRES*		PÉRIODE DE CONSTRUCTION*				
		MAISONS	APPARTEMENTS	MOINS D'UN AN	UN AN OU PLUS	AVANT 1946	1946-1970	1971-1990	1991-2005	APRÈS 2005
	ENSEMBLE DU PARC									
Nombre d'enquêtes	1580	9	1571	380	1200	229	493	400	185	273
Prix moyen mensuel (€)	839	ns	831	929	809	847	827	855	858	805
Surface habitable moyenne (m²)	56	ns	56	58	56	59	58	57	53	48
Prix moyen au m² (€)	14,9	ns	14,9	15,9	14,5	14,5	14,2	15	16,3	16,8
Prix au m² du 1 ^{er} quartile (€)	13,3	ns	13,3	14,4	12,9	12,7	12,8	13,3	14,9	15,8
Prix médian au m² (€)	15,3	ns	15,3	16,1	15	14,9	14,4	15,5	16,6	17,2
Prix au m² du 3 ^e quartile (€)	17,5	ns	17,5	17,6	17	16,9	16,7	17,5	17,7	18,9

SUPERFICIE DES LOGEMENTS*

	ENSEMBLE DU PARC	MOINS DE 30 M²	DE 30 M² À 49 M²	DE 50 M² À 79 M²	DE 80 M² À 119 M²	DE 120 M² ET PLUS
Nombre d'enquêtes	1580	200	520	637	197	26
Prix moyen mensuel (€)	839	505	661	873	1219	ns
Surface habitable moyenne (m²)	56	23	41	62	89	ns
Prix moyen au m² (€)	14,9	21,7	16,3	14,0	13,7	ns
Prix au m² du 1 ^{er} quartile (€)	13,3	19,3	14,7	12,3	11,0	ns
Prix médian au m² (€)	15,3	21,3	16,1	14,4	14,0	ns
Prix au m² du 3 ^e quartile (€)	17,5	24,5	17,8	15,7	15,0	ns

APPARTEMENTS

	ENSEMBLE DU PARC	1 PIECE	2 PIECES	3 PIECES	4 PIECES ET PLUS
Nombre d'enquêtes	1580	335	628	458	150
Prix moyen mensuel (€)	839	522	724	961	1374
Surface habitable moyenne (m²)	56	28	47	69	97
Prix moyen au m² (€)	14,9	18,3	15,3	13,9	14,2
Prix au m² du 1 ^{er} quartile (€)	13,3	15,1	13,6	12,1	11,8
Prix médian au m² (€)	15,3	18	15,5	14,4	14,3
Prix au m² du 3 ^e quartile (€)	17,5	21,4	17,5	15,7	16,2

Source : Observatoire des Loyers des Alpes-Maritimes – Collecte 2022 - * Maisons et appartements confondus

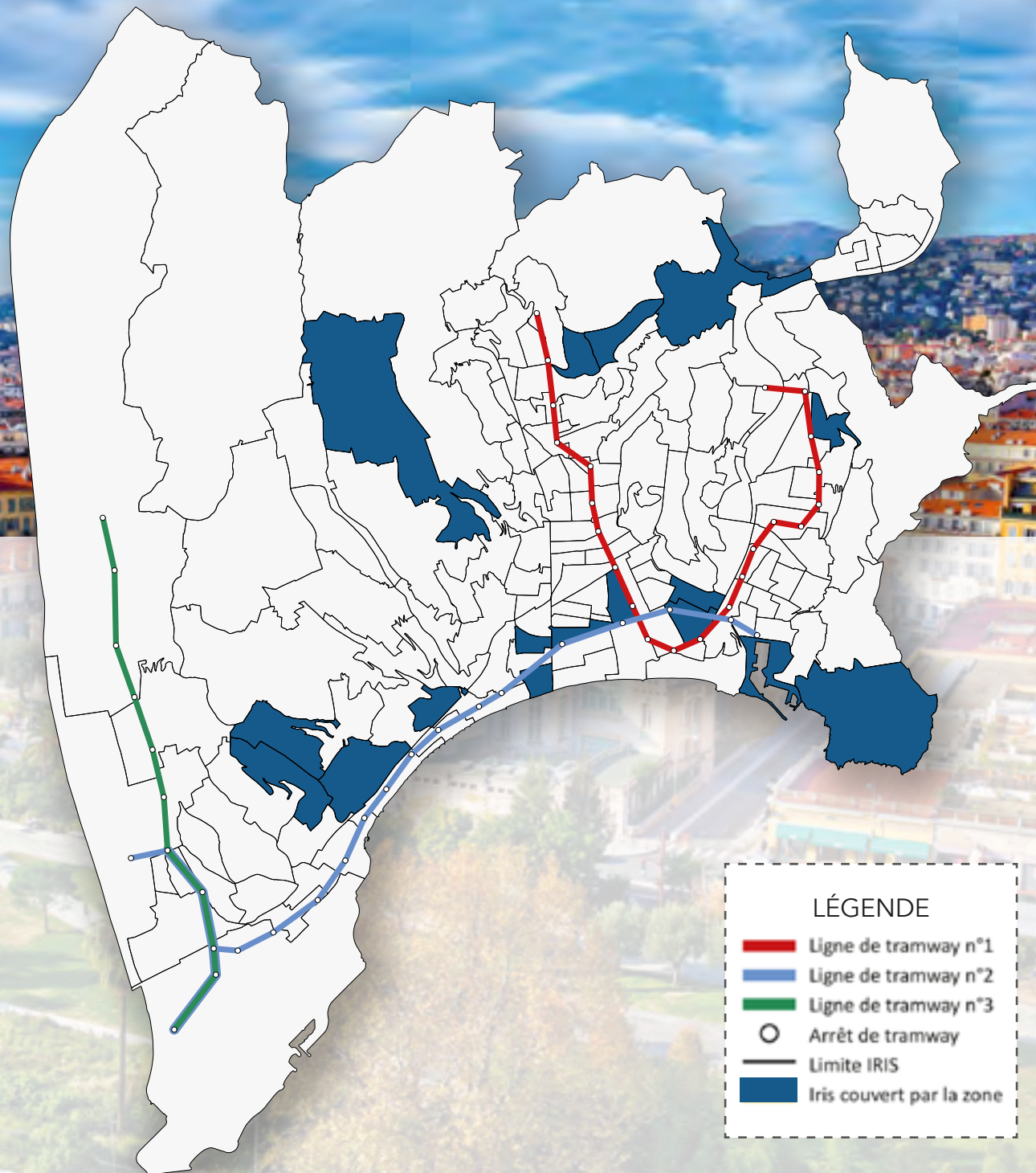
	ENSEMBLE DU PARC	DATE D'ENTREE DES LOCATAIRES*		PÉRIODE DE CONSTRUCTION*				
		MOIS D'UN AN	UN AN OU PLUS	AVANT 1946	1946-1970	1971-1990	1991-2005	APRÈS 2005
1 PIECE								
Nombre d'enquêtes	335	98	237	62	99	104	22	48
Prix moyen mensuel (€)	522	541	517	513	519	550	ns	ns
Surface habitable moyenne (m²)	28	28	29	27	30	29	ns	ns
Prix moyen au m² (€)	18,3	19,5	18	19	17,1	19	ns	ns
Prix au m² du 1 ^{er} quartile (€)	15,1	16,9	14,9	14,9	14,7	16,5	ns	ns
Prix médian au m² (€)	18	19,6	18	20,2	17,4	19,4	ns	ns
Prix au m² du 3 ^e quartile (€)	21,4	23,1	21,2	25,1	21,1	21,2	ns	ns
2 PIECES								
Nombre d'enquêtes	630	145	485	66	179	162	93	130
Prix moyen mensuel (€)	724	740	718	710	719	699	786	742
Surface habitable moyenne (m²)	47	46	48	48	49	48	46	43
Prix moyen au m² (€)	15,3	16	15	14,9	14,8	14,5	16,9	17,3
Prix au m² du 1 ^{er} quartile (€)	13,6	14,3	13,3	14,5	13	13,3	16,5	15,6
Prix médian au m² (€)	15,5	16,8	15,2	15,6	14,4	14,7	17,4	17,3
Prix au m² du 3 ^e quartile (€)	17,5	17,6	16,8	16	17,5	16,2	17,8	20,1
3 PIECES								
Nombre d'enquêtes	459	112	347	58	181	96	45	79
Prix moyen mensuel (€)	955	1001	941	899	966	951	ns	1018
Surface habitable moyenne (m²)	69	66	70	67	70	70	ns	63
Prix moyen au m² (€)	13,9	15,1	13,5	13,3	13,7	13,6	ns	16,2
Prix au m² du 1 ^{er} quartile (€)	12,2	13,1	11,4	11,9	12,3	9,5	ns	15
Prix médian au m² (€)	14,3	15,4	13,8	12,7	13,9	14,7	ns	16,6
Prix au m² du 3 ^e quartile (€)	15,7	16,7	15,6	15	15,6	15,9	ns	17,1
4 PIECES ET PLUS								
Nombre d'enquêtes	156	25	131	43	34	38	25	16
Prix moyen mensuel (€)	1399	ns	1252	ns	ns	ns	ns	ns
Surface habitable moyenne (m²)	97	ns	91	ns	ns	ns	ns	ns
Prix moyen au m² (€)	14,4	ns	13,7	ns	ns	ns	ns	ns
Prix au m² du 1 ^{er} quartile (€)	12,1	ns	11,8	ns	ns	ns	ns	ns
Prix médian au m² (€)	14,4	ns	14	ns	ns	ns	ns	ns
Prix au m² du 3 ^e quartile (€)	16,2	ns	16,2	ns	ns	ns	ns	ns

Nice

Zone 2

ELLE RASSEMBLE LES QUARTIERS :


Carlone, Port, Lanterne, Potiers, Gravier, Pierre Semard, Henry Dunant, Saint-Pierre de Féric, Rimiez, Notre-Dame, Musiciens, Hôpital Saint-Roch, Dante, Mont-Boron, Gattamua, Promenade du Paillon, Pastorelle-Bosquets.



LÉGENDE

-  Ligne de tramway n°1
-  Ligne de tramway n°2
-  Ligne de tramway n°3
-  Arrêt de tramway
-  Limite IRIS
-  Iris couvert par la zone

36 984 habitants



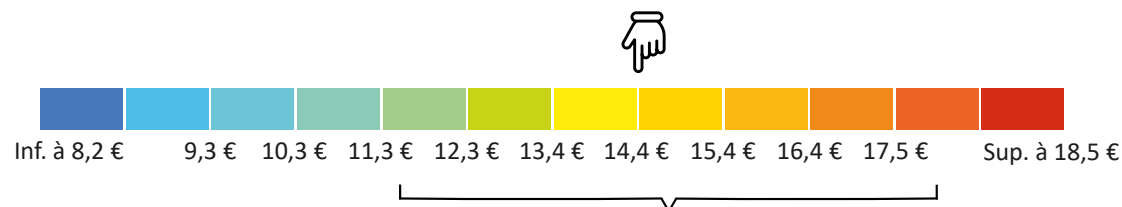
sur le territoire en 2020
Variation annuelle moyenne : -0,35%

19,6% de la population



est âgée de 0 à 19 ans
Variation annuelle moyenne : -0,23%

NIVEAUX DE LOYERS HORS CHARGES 2022 Nice zone 2




53,8% de la population



est âgée de 20 à 64 ans
Variation annuelle moyenne : -1,04%

53,0% de ménages



propriétaires occupants
Variation annuelle moyenne : +0,78%

3,1% de ménages




logés gratuitement
Variation annuelle moyenne : -3,40%

2 095 locataires
du parc privé



bénéficient d'une
allocation logement

501 résidences
principales



construites après 2006,
soit 2,6% du parc

26,6% de la population



est âgée de 65 ans ou plus
Variation annuelle moyenne : +1,06%

8,7% de ménages



locataires du parc social
Variation annuelle moyenne : -1,33%

28,0% de ménages




locataires d'un logement
vide du parc privé
Variation annuelle moyenne : -1,95%

7,2% de ménages



locataires d'un logement
meublé du parc privé
Variation annuelle moyenne : +2,05%

212 logements locatifs
privés



construits après 2006,
soit 3,9% du parc

NIVEAUX DE LOYERS HORS CHARGES 2022

Nice zone 2

		TYPE DE LOGEMENT		DATE D'ENTREE DES LOCATAIRES*		PÉRIODE DE CONSTRUCTION*				
		MAISONS	APPARTEMENTS	MOINS D'UN AN	UN AN OU PLUS	AVANT 1946	1946-1970	1971-1990	1991-2005	APRÈS 2005
	ENSEMBLE DU PARC									
Nombre d'enquêtes	1177	5	1172	248	929	374	386	263	67	87
Prix moyen mensuel (€)	761	ns	757	806	744	801	749	752	719	675
Surface habitable moyenne (m²)	55	ns	55	53	56	61	55	51	42	43
Prix moyen au m² (€)	13,9	ns	13,9	15,3	13,3	13,1	13,5	14,8	17,2	15,7
Prix au m² du 1 ^{er} quartile (€)	12,2	ns	12,2	13,4	11,7	11,7	11,8	13,3	13,9	14,4
Prix médian au m² (€)	14,4	ns	14,4	16,4	14,1	13,8	13,7	14,6	19,3	16,4
Prix au m² du 3 ^e quartile (€)	16,5	ns	16,6	19,1	15,8	16,8	15,6	17,5	21,9	17,9

SUPERFICIE DES LOGEMENTS*

	ENSEMBLE DU PARC	MOINS DE 30 M²	DE 30 M² À 49 M²	DE 50 M² À 79 M²	DE 80 M² À 119 M²	DE 120 M² ET PLUS
Nombre d'enquêtes	1177	224	338	450	146	19
Prix moyen mensuel (€)	761	473	605	826	1134	ns
Surface habitable moyenne (m²)	55	23	40	62	93	ns
Prix moyen au m² (€)	13,9	20,3	15,3	13,3	12,2	ns
Prix au m² du 1 ^{er} quartile (€)	12,2	18,2	13,8	11,7	11,1	ns
Prix médian au m² (€)	14,4	19,1	15,1	13,3	12,1	ns
Prix au m² du 3 ^e quartile (€)	16,5	23,2	17,1	14,9	13,7	ns

APPARTEMENTS

	ENSEMBLE DU PARC	1 PIECE	2 PIECES	3 PIECES	4 PIECES ET PLUS
Nombre d'enquêtes	1177	317	407	317	131
Prix moyen mensuel (€)	761	503	648	897	1185
Surface habitable moyenne (m²)	55	29	46	66	99
Prix moyen au m² (€)	13,9	17,6	14,2	13,6	11,9
Prix au m² du 1 ^{er} quartile (€)	12,2	15,3	12,2	11,9	10,1
Prix médian au m² (€)	14,4	17,7	14,4	13,5	12,1
Prix au m² du 3 ^e quartile (€)	16,5	19,8	16,4	15	13,7

Source : Observatoire des Loyers des Alpes-Maritimes – Collecte 2022 - * Maisons et appartements confondus

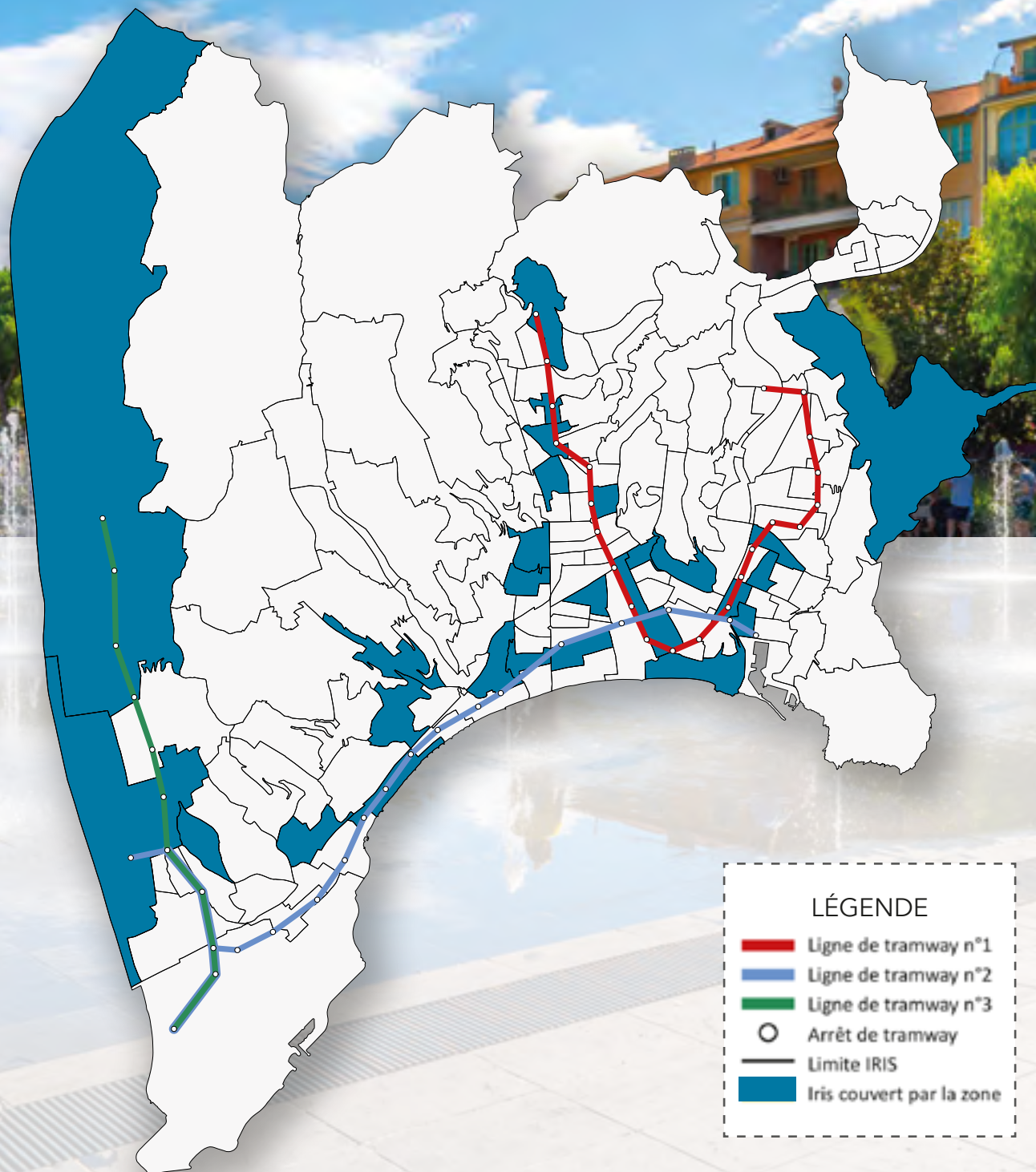
	ENSEMBLE DU PARC	DATE D'ENTREE DES LOCATAIRES*		PÉRIODE DE CONSTRUCTION*				
		MOIS D'UN AN	UN AN OU PLUS	AVANT 1946	1946-1970	1971-1990	1991-2005	APRÈS 2005
1 PIECE								
Nombre d'enquêtes	317	80	237	91	84	97	27	18
Prix moyen mensuel (€)	503	517	498	479	535	510	ns	ns
Surface habitable moyenne (m²)	29	26	30	25	33	30	ns	ns
Prix moyen au m² (€)	17,6	20,2	16,7	19,5	16,2	17,2	ns	ns
Prix au m² du 1 ^{er} quartile (€)	15,3	18,8	14,6	16,8	15,6	14,3	ns	ns
Prix médian au m² (€)	17,7	19,2	16	18,9	15,8	17,5	ns	ns
Prix au m² du 3 ^e quartile (€)	19,8	22,8	18,6	23,2	18,6	18,8	ns	ns
2 PIECES								
Nombre d'enquêtes	409	89	320	126	139	76	21	47
Prix moyen mensuel (€)	648	691	627	629	626	714	ns	ns
Surface habitable moyenne (m²)	46	44	46	46	47	49	ns	ns
Prix moyen au m² (€)	14,2	15,8	13,5	13,7	13,4	14,6	ns	ns
Prix au m² du 1 ^{er} quartile (€)	12,2	13,3	11,3	11,7	11,3	13,3	ns	ns
Prix médian au m² (€)	14,4	16,1	13,8	14,9	12,7	14,2	ns	ns
Prix au m² du 3 ^e quartile (€)	16,4	16,8	15,3	16,5	15,2	15,3	ns	ns
3 PIECES								
Nombre d'enquêtes	318	55	263	89	124	71	17	17
Prix moyen mensuel (€)	905	956	887	859	903	962	ns	ns
Surface habitable moyenne (m²)	66	64	67	62	67	70	ns	ns
Prix moyen au m² (€)	13,7	15	13,3	13,8	13,5	13,8	ns	ns
Prix au m² du 1 ^{er} quartile (€)	12,1	13,4	11,7	12,2	12,3	11,7	ns	ns
Prix médian au m² (€)	13,6	13,9	13,3	13,4	13,6	14,1	ns	ns
Prix au m² du 3 ^e quartile (€)	15,3	18,3	14,8	17,6	14,9	16	ns	ns
4 PIECES ET PLUS								
Nombre d'enquêtes	133	24	109	68	39	19	2	5
Prix moyen mensuel (€)	1192	ns	1138	1149	ns	ns	ns	ns
Surface habitable moyenne (m²)	100	ns	98	101	ns	ns	ns	ns
Prix moyen au m² (€)	12	ns	11,6	11,4	ns	ns	ns	ns
Prix au m² du 1 ^{er} quartile (€)	10,1	ns	9,8	8,7	ns	ns	ns	ns
Prix médian au m² (€)	12,1	ns	11,8	12,1	ns	ns	ns	ns
Prix au m² du 3 ^e quartile (€)	13,7	ns	13,7	13,7	ns	ns	ns	ns

Nice

Zone 3

ELLE RASSEMBLE LES QUARTIERS :


Saint-Barthélémy, Parc Impérial, Saleya-Château, Jeanne d'Arc-Fuon-Cauda, Gorbella, Plateaux Fleuris, TNL-Beaumont, Carabacel, Nice-Nord-Saqui, Faculté de Lettres, Lingostière-Saint-Isidore, Thiers-Durante, Parc des Sports, Lanterne-Mandariniers, Eglise Russe, Pierre Sola, La Californie, Garibaldi, Vinaigrier, Raimbaldi, Bottero, Jean Médecin, Cassini, La Bornala, Evêché, Baumettes, Victor Hugo-Buffa.



LÉGENDE

-  Ligne de tramway n°1
-  Ligne de tramway n°2
-  Ligne de tramway n°3
-  Arrêt de tramway
-  Limite IRIS
-  Iris couvert par la zone

63 794 habitants



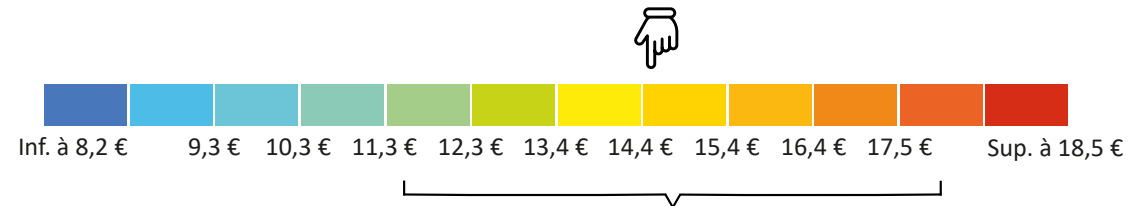
sur le territoire en 2020
Variation annuelle moyenne : -0,16%

20,3 % de la population



est âgée de 0 à 19 ans
Variation annuelle moyenne : +0,45%

NIVEAUX DE LOYERS HORS CHARGES 2022 Nice zone 3




54,1% de la population



est âgée de 20 à 64 ans
Variation annuelle moyenne : -0,79%

46,0% de ménages



propriétaires occupants
Variation annuelle moyenne : -0,30%

3,1% de ménages




logés gratuitement
Variation annuelle moyenne : -0,82%

5 009 locataires
du parc privé



bénéficient d'une
allocation logement

2 232 résidences
principales



construites après 2006,
soit 7,0% du parc

25,6% de la population




est âgée de 65 ans ou plus
Variation annuelle moyenne : +0,76%

8,1% de ménages



locataires du parc social
Variation annuelle moyenne : +6,20%

34,0% de ménages




locataires d'un logement
vide du parc privé
Variation annuelle moyenne : -0,77%

8,8% de ménages



locataires d'un logement
meublé du parc privé
Variation annuelle moyenne : +1,87%

854 logements locatifs
privés



construits après 2006,
soit 7,9% du parc

NIVEAUX DE LOYERS HORS CHARGES 2022

Nice zone 3

		TYPE DE LOGEMENT		DATE D'ENTREE DES LOCATAIRES*		PÉRIODE DE CONSTRUCTION*				
		MAISONS	APPARTEMENTS	MOINS D'UN AN	UN AN OU PLUS	AVANT 1946	1946-1970	1971-1990	1991-2005	APRÈS 2005
	ENSEMBLE DU PARC									
Nombre d'enquêtes	2760	17	2743	546	2214	885	780	474	231	390
Prix moyen mensuel (€)	710	ns	709	699	712	721	701	726	683	677
Surface habitable moyenne (m²)	52	ns	52	47	53	56	53	51	42	45
Prix moyen au m² (€)	13,6	ns	13,6	14,9	13,3	12,9	13,2	14,3	16,2	14,9
Prix au m² du 1 ^{er} quartile (€)	11,9	ns	11,9	13,4	11,6	11,1	11,6	12,3	15,1	14,1
Prix médian au m² (€)	14,5	ns	14,5	16,4	13,9	13,6	13,5	14,8	17,1	16,4
Prix au m² du 3 ^e quartile (€)	17,1	ns	17,1	18,9	16,5	16,5	16,2	17,1	20	17,5

SUPERFICIE DES LOGEMENTS*

	ENSEMBLE DU PARC	MOINS DE 30 M²	DE 30 M² À 49 M²	DE 50 M² À 79 M²	DE 80 M² À 119 M²	DE 120 M² ET PLUS
Nombre d'enquêtes	2760	581	971	993	187	28
Prix moyen mensuel (€)	710	475	622	778	1096	ns
Surface habitable moyenne (m²)	52	24	40	62	94	ns
Prix moyen au m² (€)	13,6	20,0	15,5	12,5	11,7	ns
Prix au m² du 1 ^{er} quartile (€)	11,9	18,1	14,2	11,0	9,0	ns
Prix médian au m² (€)	14,5	19,8	15,5	12,3	11,4	ns
Prix au m² du 3 ^e quartile (€)	17,1	23,1	17,2	14,2	13,2	ns

APPARTEMENTS

	ENSEMBLE DU PARC	1 PIECE	2 PIECES	3 PIECES	4 PIECES ET PLUS
Nombre d'enquêtes	2760	826	1005	694	218
Prix moyen mensuel (€)	710	496	667	808	1044
Surface habitable moyenne (m²)	52	28	47	65	91
Prix moyen au m² (€)	13,6	17,9	14,3	12,5	11,5
Prix au m² du 1 ^{er} quartile (€)	11,9	16,2	12,4	11	8,9
Prix médian au m² (€)	14,5	17,9	14,5	12,4	11,4
Prix au m² du 3 ^e quartile (€)	17,1	20,3	16,8	14,6	13,4

Source : Observatoire des Loyers des Alpes-Maritimes – Collecte 2022 - * Maisons et appartements confondus

	ENSEMBLE DU PARC	DATE D'ENTREE DES LOCATAIRES*		PÉRIODE DE CONSTRUCTION*				
		MOIS D'UN AN	UN AN OU PLUS	AVANT 1946	1946-1970	1971-1990	1991-2005	APRÈS 2005
1 PIECE								
Nombre d'enquêtes	829	216	613	203	221	217	74	114
Prix moyen mensuel (€)	496	497	496	478	512	530	457	491
Surface habitable moyenne (m²)	28	26	28	26	29	32	23	27
Prix moyen au m² (€)	17,9	18,8	17,5	18,7	17,7	16,5	19,5	18,2
Prix au m² du 1 ^{er} quartile (€)	16,2	17,2	15,5	16,7	16,6	14,8	16,9	17,4
Prix médian au m² (€)	17,9	19	17,5	19,2	17,6	15,8	19	17,8
Prix au m² du 3 ^e quartile (€)	20,3	21,9	20	22	20,2	18,9	22,1	19
2 PIECES								
Nombre d'enquêtes	1011	177	834	340	284	130	99	158
Prix moyen mensuel (€)	667	721	655	623	675	718	722	667
Surface habitable moyenne (m²)	47	45	47	46	48	49	43	43
Prix moyen au m² (€)	14,3	16,1	14	13,5	14,1	14,7	16,6	15,5
Prix au m² du 1 ^{er} quartile (€)	12,4	14,5	12,2	11,4	12,6	11,5	14,7	14,3
Prix médian au m² (€)	14,5	16,5	14	13,5	14,3	15,1	17,4	15,2
Prix au m² du 3 ^e quartile (€)	16,8	18,5	16,1	15,5	16	17,8	18,9	17,1
3 PIECES								
Nombre d'enquêtes	700	123	577	229	219	109	41	102
Prix moyen mensuel (€)	810	840	804	758	787	904	ns	903
Surface habitable moyenne (m²)	65	65	64	60	66	70	ns	66
Prix moyen au m² (€)	12,6	12,8	12,5	12,6	11,9	13	ns	13,7
Prix au m² du 1 ^{er} quartile (€)	11	11	11,1	11	11,1	11,5	ns	11,8
Prix médian au m² (€)	12,4	12,5	12,4	13,4	11,8	12,3	ns	14,2
Prix au m² du 3 ^e quartile (€)	14,6	14,9	14,6	15,4	13	14,5	ns	17,1
4 PIECES ET PLUS								
Nombre d'enquêtes	220	30	190	113	56	18	17	16
Prix moyen mensuel (€)	1046	ns	1043	1118	856	ns	ns	ns
Surface habitable moyenne (m²)	91	ns	91	99	74	ns	ns	ns
Prix moyen au m² (€)	11,5	ns	11,5	11,2	11,6	ns	ns	ns
Prix au m² du 1 ^{er} quartile (€)	8,9	ns	8,6	8,6	9,7	ns	ns	ns
Prix médian au m² (€)	11,4	ns	11,4	10,2	12	ns	ns	ns
Prix au m² du 3 ^e quartile (€)	13,4	ns	13,4	13,1	13,4	ns	ns	ns

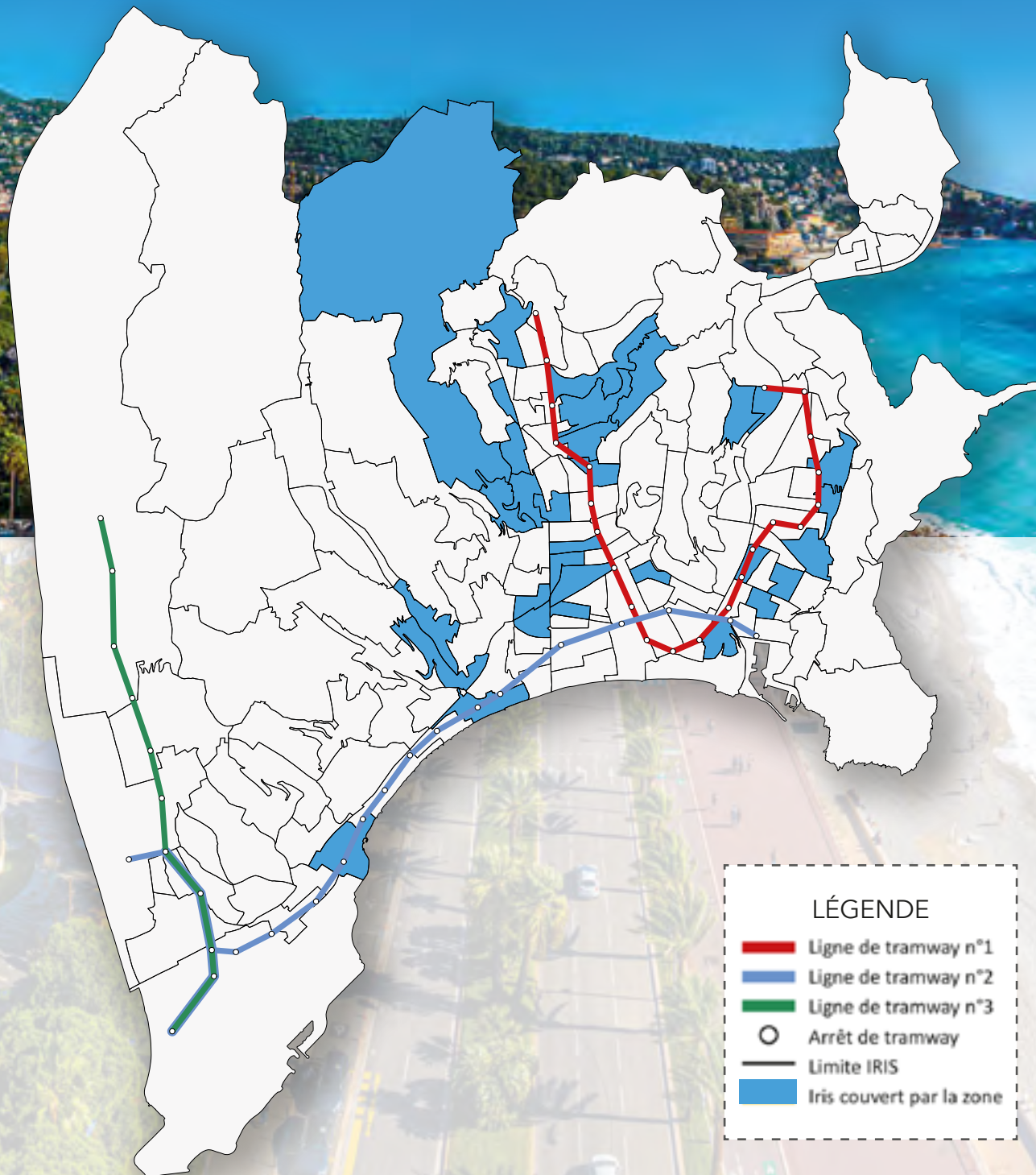


Nice

Zone 4

ELLE RASSEMBLE LES QUARTIERS :


République, Madeleine, Pasteur, Châteauneuf, Gare Nice-Ville, Madeleine-Robioni, Vieux Nice-Visitation, Borriglione-Saint Lambert, Clément Roassal, Puget, Le Righi, Pasteur-Voie Romaine, Canavese, Grosso, Clémenceau, Barla, Brancolar-Scuderi, Saint-Pancrease-Pessicart, Cynros, Saint-Roch-Jean XXIII, Vernier, Magnan, Saint-Charles, Parc Chambrun, Mantega, Désambrois, Le Ray-Gravier-Dunant, Bellevue, Carras, Cernuschi, Diables Bleus, Riquier-Arson.



LÉGENDE

-  Ligne de tramway n°1
-  Ligne de tramway n°2
-  Ligne de tramway n°3
-  Arrêt de tramway
-  Limite IRIS
-  Iris couvert par la zone

75 504 habitants



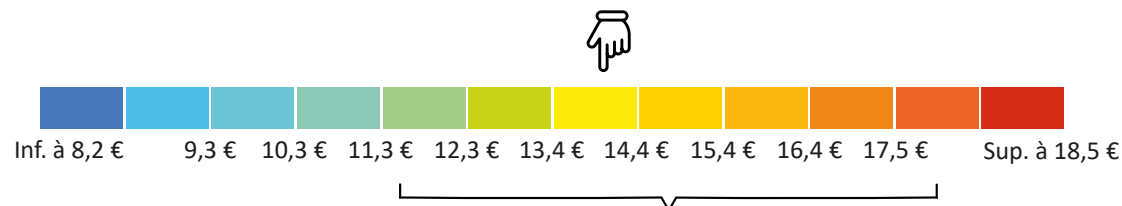
sur le territoire en 2020
Variation annuelle moyenne : -0,36%

20,2% de la population



est âgée de 0 à 19 ans
Variation annuelle moyenne : -0,30%

NIVEAUX DE LOYERS HORS CHARGES 2022 Nice zone 4




55,1% de la population



est âgée de 20 à 64 ans
Variation annuelle moyenne : -0,67%

46,6% de ménages



propriétaires occupants
Variation annuelle moyenne : -0,05%

3,2% de ménages



logés gratuitement
Variation annuelle moyenne : -2,31%

7 015 locataires
du parc privé



bénéficient d'une
allocation logement

1 888 résidences
principales



construites après 2006,
soit 4,8% du parc

24,7% de la population



est âgée de 65 ans ou plus
Variation annuelle moyenne : +0,32%

7,1% de ménages



locataires du parc social
Variation annuelle moyenne : +2,53%

35,3% de ménages



locataires d'un logement
vide du parc privé
Variation annuelle moyenne : -0,87%

7,8% de ménages



locataires d'un logement
meublé du parc privé
Variation annuelle moyenne : +3,40%

822 logements locatifs
privés



construits après 2006,
soit 5,9% du parc

Sources : INSEE, Recensement de la population 2014 et 2020, Variation annuelle moyenne entre 2014 et 2020
CAF des Alpes-Maritimes, données de décembre 2020
Prix médian au m² de l'ensemble des logements

NIVEAUX DE LOYERS HORS CHARGES 2022

Nice zone 4

		TYPE DE LOGEMENT		DATE D'ENTREE DES LOCATAIRES*		PÉRIODE DE CONSTRUCTION*				
		MAISONS	APPARTEMENTS	MOINS D'UN AN	UN AN OU PLUS	AVANT 1946	1946-1970	1971-1990	1991-2005	APRÈS 2005
	ENSEMBLE DU PARC									
Nombre d'enquêtes	2870	9	2861	574	2296	878	917	434	295	346
Prix moyen mensuel (€)	658	ns	652	687	651	659	663	656	660	637
Surface habitable moyenne (m²)	49	ns	49	47	50	51	51	49	43	39
Prix moyen au m² (€)	13,4	ns	13,3	14,6	13,1	12,9	13	13,3	15,3	16,3
Prix au m² du 1 ^{er} quartile (€)	11,6	ns	11,6	12,7	11,1	10,7	11	12,4	14,2	15,3
Prix médian au m² (€)	14	ns	13,9	15,8	13,5	13,3	13,1	13,5	16,6	16,7
Prix au m² du 3 ^e quartile (€)	17	ns	17	18	16,7	17	15,9	16	19,1	18,7

SUPERFICIE DES LOGEMENTS*

	ENSEMBLE DU PARC	MOINS DE 30 M²	DE 30 M² À 49 M²	DE 50 M² À 79 M²	DE 80 M² À 119 M²	DE 120 M² ET PLUS
Nombre d'enquêtes	2870	682	1086	933	147	22
Prix moyen mensuel (€)	658	469	583	733	1022	ns
Surface habitable moyenne (m²)	49	24	39	61	90	ns
Prix moyen au m² (€)	13,4	19,5	14,8	12,0	11,3	ns
Prix au m² du 1 ^{er} quartile (€)	11,6	17,8	13,3	10,5	9,0	ns
Prix médian au m² (€)	14,0	19,1	15,3	12,3	11,1	ns
Prix au m² du 3 ^e quartile (€)	17,0	22,1	16,9	13,5	12,7	ns

APPARTEMENTS

	ENSEMBLE DU PARC	1 PIECE	2 PIECES	3 PIECES	4 PIECES ET PLUS
Nombre d'enquêtes	2870	984	1053	668	156
Prix moyen mensuel (€)	658	480	625	760	1012
Surface habitable moyenne (m²)	49	27	46	63	91
Prix moyen au m² (€)	13,4	17,5	13,7	12,1	11,2
Prix au m² du 1 ^{er} quartile (€)	11,6	15,7	12,1	10,5	9
Prix médian au m² (€)	14	17,8	14,3	12,4	11,3
Prix au m² du 3 ^e quartile (€)	17	20,4	16,3	13,7	12,8

Source : Observatoire des Loyers des Alpes-Maritimes – Collecte 2022 - * Maisons et appartements confondus

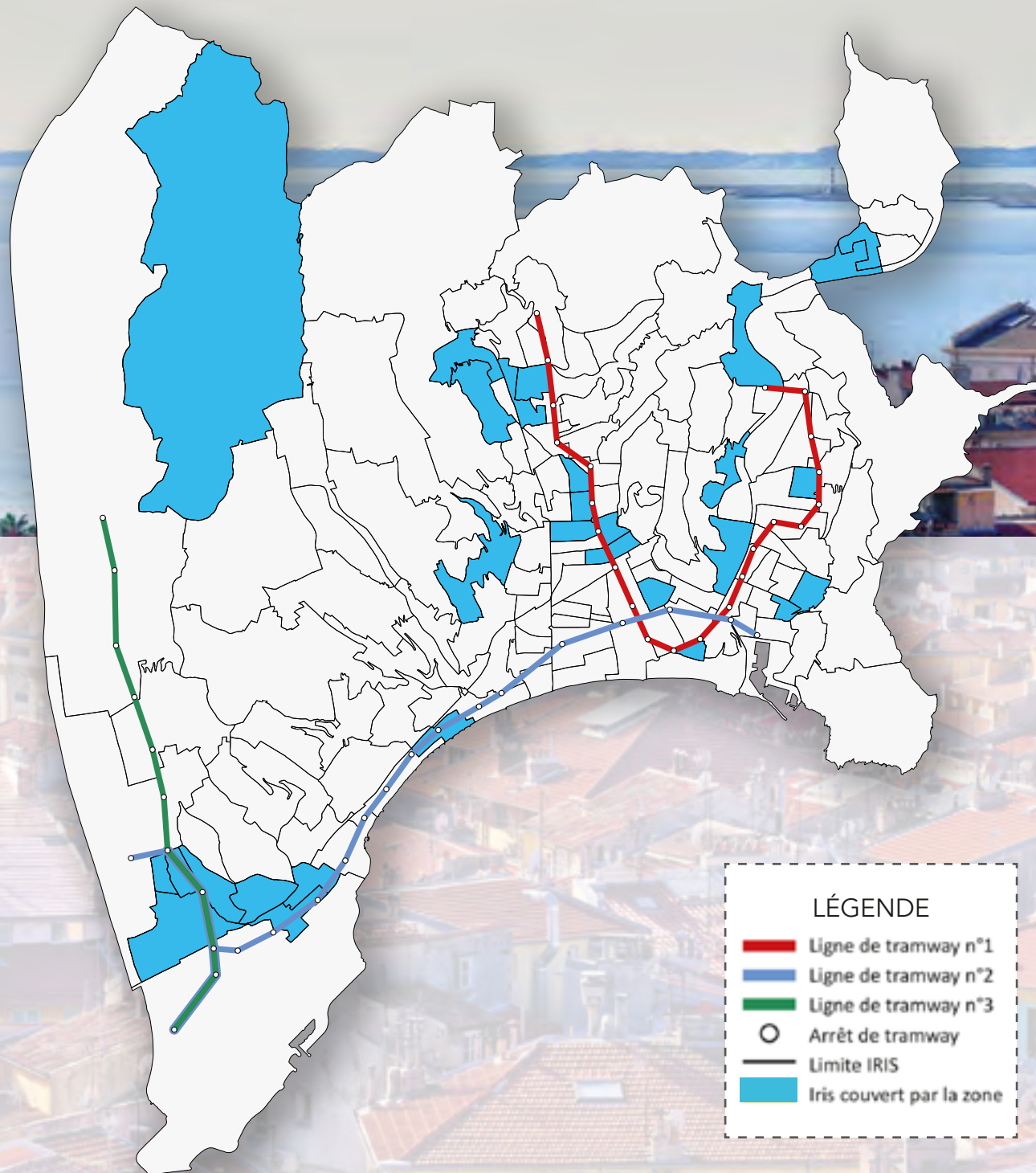
	ENSEMBLE DU PARC	DATE D'ENTREE DES LOCATAIRES*		PÉRIODE DE CONSTRUCTION*				
		MOIS D'UN AN	UN AN OU PLUS	AVANT 1946	1946-1970	1971-1990	1991-2005	APRÈS 2005
1 PIECE								
Nombre d'enquêtes	984	227	757	195	279	192	125	193
Prix moyen mensuel (€)	480	490	477	486	479	485	483	455
Surface habitable moyenne (m²)	27	25	28	28	29	29	24	23
Prix moyen au m² (€)	17,5	19,3	17	17,3	16,4	16,8	19,7	19,5
Prix au m² du 1 ^{er} quartile (€)	15,7	17,7	15,2	15,2	14,3	15,7	17,7	17,8
Prix médian au m² (€)	17,8	18,5	17,5	17,9	17,4	16,7	20,6	19,8
Prix au m² du 3 ^e quartile (€)	20,4	21,3	19,7	19,7	18,7	17,9	22,4	21,4
2 PIECES								
Nombre d'enquêtes	1053	216	837	354	333	132	117	117
Prix moyen mensuel (€)	625	652	617	596	641	608	643	696
Surface habitable moyenne (m²)	46	43	46	46	47	45	41	44
Prix moyen au m² (€)	13,7	15,1	13,3	13	13,6	13,5	15,7	16
Prix au m² du 1 ^{er} quartile (€)	12,1	12,8	11,3	10,7	12,1	12,5	14,8	15,1
Prix médian au m² (€)	14,3	15,8	13,7	13,3	13,8	13	16	16
Prix au m² du 3 ^e quartile (€)	16,3	16,7	16	16,7	15,6	15	17,3	16,9
3 PIECES								
Nombre d'enquêtes	669	105	564	243	263	89	42	32
Prix moyen mensuel (€)	760	829	743	742	744	792	ns	ns
Surface habitable moyenne (m²)	63	62	63	60	64	67	ns	ns
Prix moyen au m² (€)	12,1	13,3	11,8	12,3	11,7	11,8	ns	ns
Prix au m² du 1 ^{er} quartile (€)	10,5	12,4	10,5	10,4	10,4	11	ns	ns
Prix médian au m² (€)	12,4	12,8	11,8	12,5	11,1	12,2	ns	ns
Prix au m² du 3 ^e quartile (€)	13,7	14,3	13,4	14,1	13,3	13,6	ns	ns
4 PIECES ET PLUS								
Nombre d'enquêtes	164	26	138	86	42	21	11	4
Prix moyen mensuel (€)	1068	ns	1051	1016	ns	ns	ns	ns
Surface habitable moyenne (m²)	92	ns	90	92	ns	ns	ns	ns
Prix moyen au m² (€)	11,7	ns	11,7	11,1	ns	ns	ns	ns
Prix au m² du 1 ^{er} quartile (€)	9	ns	8,6	8	ns	ns	ns	ns
Prix médian au m² (€)	11,9	ns	12	9,7	ns	ns	ns	ns
Prix au m² du 3 ^e quartile (€)	13,5	ns	13,3	14,2	ns	ns	ns	ns

Nice

Zone 5

ELLE RASSEMBLE LES QUARTIERS :


Les Siagnes, Riquier-Fontaine de la Ville, Michelet, Le Piol-Cyrnos, Cremat-Bellet, Pasteur-Saint-Pons, Trachel, Michel-Ange, Arénas-Cassin, Sasserno, Paul Montel, Acropolis-XV^e Corps, La Clua, Vieux Nice-Sainte Reparate, Saint-Roch-Ricolfi, Garnier-Gare de Provence, Paschetta, Les Moulins, Riquier, Ariane-Monzie, Lenval, Digue des Français, Villa Arson, La Victorine-Grinda, Marceau, Thiole, Saint-Augustin, Cyrille Besset-La Forêt, Ariane-Les Chênes, Saint-Sylvestre.



LÉGENDE

-  Ligne de tramway n°1
-  Ligne de tramway n°2
-  Ligne de tramway n°3
-  Arrêt de tramway
-  Limite IRIS
-  Iris couvert par la zone

69 162 habitants



sur le territoire en 2020

Variation annuelle moyenne : +0,37%

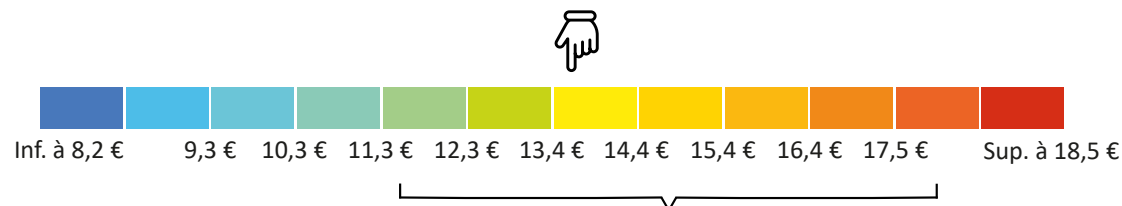
23,9% de la population



est âgée de 0 à 19 ans

Variation annuelle moyenne : +0,55%

NIVEAUX DE LOYERS HORS CHARGES 2022 Nice zone 5




54,4% de la population



est âgée de 20 à 64 ans

Variation annuelle moyenne : +0,16%

42,4% de ménages



propriétaires occupants

Variation annuelle moyenne : +0,26%

2,7% de ménages



logés gratuitement


Variation annuelle moyenne : -0,08%

5 047 locataires
du parc privé



bénéficient d'une
allocation logement

2 575 résidences
principales



construites après 2006,
soit 8,0% du parc

21,6% de la population



est âgée de 65 ans ou plus

Variation annuelle moyenne : +0,69%

18,5% de ménages



locataires du parc social

Variation annuelle moyenne : +0,93%

30,4% de ménages



locataires d'un logement
vide du parc privé

Variation annuelle moyenne : +0,06%

6,0% de ménages



locataires d'un logement
meublé du parc privé

Variation annuelle moyenne : +1,25%

880 logements locatifs
privés



construits après 2006,
soit 9,0% du parc

Sources : INSEE, Recensement de la population 2014 et 2020, Variation annuelle moyenne entre 2014 et 2020
CAF des Alpes-Maritimes, données de décembre 2020
Prix médian au m² de l'ensemble des logements

NIVEAUX DE LOYERS HORS CHARGES 2022

Nice zone 5

		TYPE DE LOGEMENT		DATE D'ENTREE DES LOCATAIRES*		PÉRIODE DE CONSTRUCTION*				
		MAISONS	APPARTEMENTS	MOINS D'UN AN	UN AN OU PLUS	AVANT 1946	1946-1970	1971-1990	1991-2005	APRÈS 2005
	ENSEMBLE DU PARC									
Nombre d'enquêtes	2262	4	2258	489	1773	662	544	438	140	478
Prix moyen mensuel (€)	669	ns	669	706	659	672	685	665	730	596
Surface habitable moyenne (m²)	51	ns	51	47	51	52	53	53	44	38
Prix moyen au m² (€)	13,2	ns	13,2	14,9	12,8	12,9	13	12,6	16,4	15,5
Prix au m² du 1 ^{er} quartile (€)	11,7	ns	11,7	13,5	11,3	10,9	11,8	10,7	14,9	13,6
Prix médian au m² (€)	13,6	ns	13,6	15,4	13,1	13,3	13,1	12,9	16,9	17,1
Prix au m² du 3 ^e quartile (€)	16,7	ns	16,7	18,7	16,2	16,3	14,9	15,9	19,2	18,8

SUPERFICIE DES LOGEMENTS*

	ENSEMBLE DU PARC	MOINS DE 30 M²	DE 30 M² À 49 M²	DE 50 M² À 79 M²	DE 80 M² À 119 M²	DE 120 M² ET PLUS
Nombre d'enquêtes	2262	486	889	754	124	9
Prix moyen mensuel (€)	669	455	589	732	1019	ns
Surface habitable moyenne (m²)	51	24	39	60	91	ns
Prix moyen au m² (€)	13,2	19,3	14,9	12,1	11,2	ns
Prix au m² du 1 ^{er} quartile (€)	11,7	17,5	13,1	10,8	9,3	ns
Prix médian au m² (€)	13,6	19,2	15,1	12,0	10,5	ns
Prix au m² du 3 ^e quartile (€)	16,7	21,6	16,7	13,3	13,3	ns

APPARTEMENTS

	ENSEMBLE DU PARC	1 PIECE	2 PIECES	3 PIECES	4 PIECES ET PLUS
Nombre d'enquêtes	2262	700	907	526	125
Prix moyen mensuel (€)	669	482	617	761	1058
Surface habitable moyenne (m²)	51	28	44	62	96
Prix moyen au m² (€)	13,2	17,4	13,9	12,2	11
Prix au m² du 1 ^{er} quartile (€)	11,7	15,2	12,2	10,7	10
Prix médian au m² (€)	13,6	17,9	13,6	12,1	10,7
Prix au m² du 3 ^e quartile (€)	16,7	20	16,1	13,7	13

Source : Observatoire des Loyers des Alpes-Maritimes – Collecte 2022 - * Maisons et appartements confondus

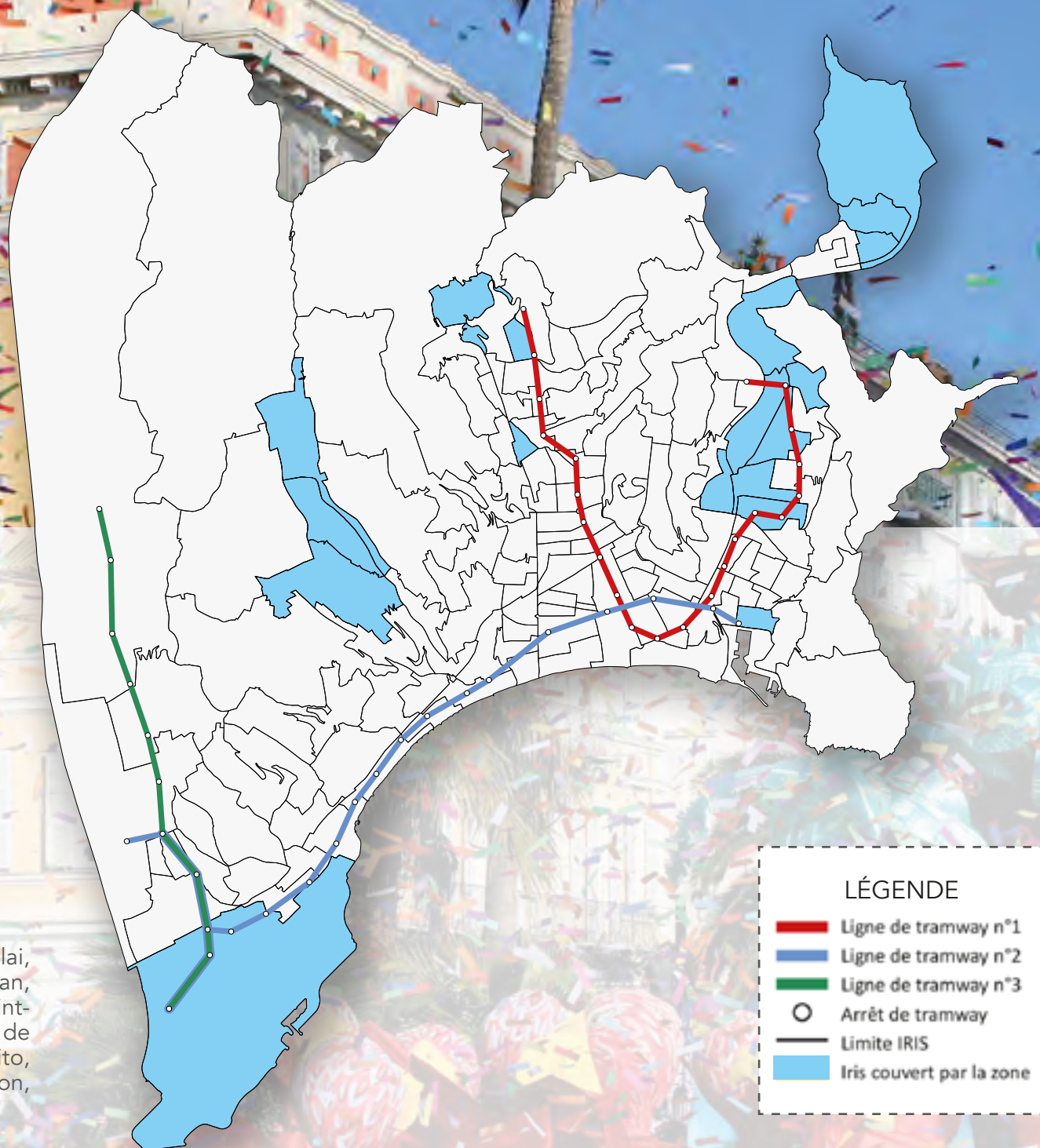
	ENSEMBLE DU PARC	DATE D'ENTREE DES LOCATAIRES*		PÉRIODE DE CONSTRUCTION*				
		MOIS D'UN AN	UN AN OU PLUS	AVANT 1946	1946-1970	1971-1990	1991-2005	APRÈS 2005
1 PIECE								
Nombre d'enquêtes	700	193	507	154	161	146	56	183
Prix moyen mensuel (€)	482	485	481	432	500	519	478	475
Surface habitable moyenne (m²)	28	26	28	24	32	30	25	26
Prix moyen au m² (€)	17,4	18,8	17	17,7	15,8	17,4	19,1	18,5
Prix au m² du 1 ^{er} quartile (€)	15,2	17,4	15,1	14,8	13,4	15,1	18,3	17,1
Prix médian au m² (€)	17,9	18,8	17,2	17,2	15,7	18,1	20	18,4
Prix au m² du 3 ^e quartile (€)	20	22	20	21,5	18,7	20	21	20,3
2 PIECES								
Nombre d'enquêtes	909	193	716	276	205	153	58	217
Prix moyen mensuel (€)	616	642	609	607	619	621	625	621
Surface habitable moyenne (m²)	44	42	45	42	47	48	40	42
Prix moyen au m² (€)	13,9	15,2	13,5	14,4	13,2	13	15,7	14,8
Prix au m² du 1 ^{er} quartile (€)	12,2	13	12	12,5	12	12	14,9	13
Prix médian au m² (€)	13,7	15,9	13,3	14,1	13,1	12,7	15,8	15,1
Prix au m² du 3 ^e quartile (€)	16,2	17,5	15,7	16,7	14,9	14,5	17,5	17,5
3 PIECES								
Nombre d'enquêtes	527	83	444	172	147	120	22	66
Prix moyen mensuel (€)	761	866	740	725	763	728	ns	828
Surface habitable moyenne (m²)	62	60	63	60	61	66	ns	63
Prix moyen au m² (€)	12,2	14,4	11,8	12	12,4	11	ns	13,2
Prix au m² du 1 ^{er} quartile (€)	10,7	13,4	10,7	10,8	11,1	9,4	ns	11,3
Prix médian au m² (€)	12,1	14,5	11,7	12,1	12,6	10,7	ns	13,8
Prix au m² du 3 ^e quartile (€)	13,7	15,4	13	13,3	13,9	12,6	ns	14,9
4 PIECES ET PLUS								
Nombre d'enquêtes	126	20	106	60	31	19	4	12
Prix moyen mensuel (€)	1062	ns	1040	1024	ns	ns	ns	ns
Surface habitable moyenne (m²)	96	ns	98	95	ns	ns	ns	ns
Prix moyen au m² (€)	11	ns	10,7	10,8	ns	ns	ns	ns
Prix au m² du 1 ^{er} quartile (€)	10	ns	9,4	10	ns	ns	ns	ns
Prix médian au m² (€)	10,7	ns	10	10,7	ns	ns	ns	ns
Prix au m² du 3 ^e quartile (€)	13,1	ns	11,4	11,4	ns	ns	ns	ns

Nice

Zone 6

ELLE RASSEMBLE LES QUARTIERS :


Las Planas-La Vallière, Madeleine-Nicolai, Bonaparte, Lyautey-Gendarmerie, Vauban, Madeleine Supérieure, Bellet-Magnan, Saint-Jean d'Angely, Roquebillière, Cessole, Route de Turin, La Lauvette, Bon-Voyage, Ariane-Saramito, Mont Gros, Ariane-Ripert, Comte de Falicon, Arénas-Aéroport.



LÉGENDE

- Ligne de tramway n°1
- Ligne de tramway n°2
- Ligne de tramway n°3
- Arrêt de tramway
- Limite IRIS
- Iris couvert par la zone

45 694 habitants



sur le territoire en 2020

Variation annuelle moyenne : +0,87%

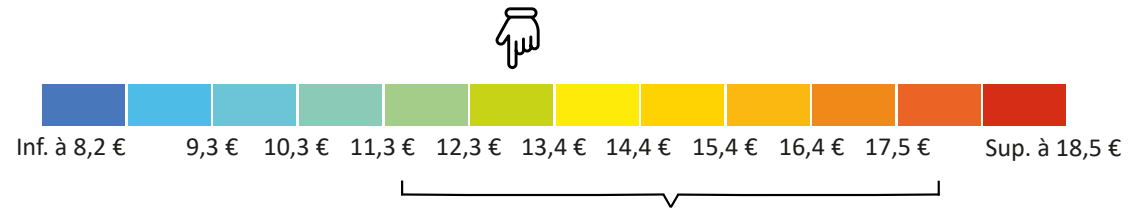
27,0% de la population



est âgée de 0 à 19 ans

Variation annuelle moyenne : +0,94%

NIVEAUX DE LOYERS HORS CHARGES 2022 Nice zone 6




55,3% de la population



est âgée de 20 à 64 ans

Variation annuelle moyenne : +0,51%

36,5% de ménages



propriétaires occupants

Variation annuelle moyenne : +1,42%

2,3% de ménages



logés gratuitement


Variation annuelle moyenne : -1,79%

2 638 locataires
du parc privé



bénéficient d'une
allocation logement

2 207 résidences
principales



construites après 2006,
soit 11,5% du parc

17,7% de la population



est âgée de 65 ans ou plus

Variation annuelle moyenne : +1,96%

33,8% de ménages



locataires du parc social

Variation annuelle moyenne : +0,85%

22,4% de ménages



locataires d'un logement
vide du parc privé

Variation annuelle moyenne : -0,45%


5,0% de ménages



locataires d'un logement
meublé du parc privé

Variation annuelle moyenne : +7,54%

571 logements locatifs
privés



construits après 2006,
soit 13,3% du parc

Sources : INSEE, Recensement de la population 2014 et 2020, Variation annuelle moyenne entre 2014 et 2020
CAF des Alpes-Maritimes, données de décembre 2020
Prix médian au m² de l'ensemble des logements

NIVEAUX DE LOYERS HORS CHARGES 2022

Nice zone 6

		TYPE DE LOGEMENT		DATE D'ENTREE DES LOCATAIRES*		PÉRIODE DE CONSTRUCTION*				
		MAISONS	APPARTEMENTS	MOINS D'UN AN	UN AN OU PLUS	AVANT 1946	1946-1970	1971-1990	1991-2005	APRÈS 2005
	ENSEMBLE DU PARC									
Nombre d'enquêtes	1189	2	1187	226	963	274	302	144	47	422
Prix moyen mensuel (€)	654	ns	654	819	613	613	599	794	ns	633
Surface habitable moyenne (m²)	52	ns	52	58	51	47	51	64	ns	47
Prix moyen au m² (€)	12,5	ns	12,5	14,2	12	13	11,7	12,4	ns	13,6
Prix au m² du 1 ^{er} quartile (€)	10,7	ns	10,7	12,2	10,6	11,4	10,6	9,9	ns	12
Prix médian au m² (€)	12,8	ns	12,8	15,1	12,4	13	12,2	11,7	ns	14,9
Prix au m² du 3 ^e quartile (€)	15,6	ns	15,6	17,3	15	15,6	14,5	15,2	ns	16,9

SUPERFICIE DES LOGEMENTS*

	ENSEMBLE DU PARC	MOINS DE 30 M²	DE 30 M² À 49 M²	DE 50 M² À 79 M²	DE 80 M² À 119 M²	DE 120 M² ET PLUS
Nombre d'enquêtes	1189	194	493	453	45	4
Prix moyen mensuel (€)	654	442	559	694	ns	ns
Surface habitable moyenne (m²)	52	24	40	63	ns	ns
Prix moyen au m² (€)	12,5	18,3	14,1	11,1	ns	ns
Prix au m² du 1 ^{er} quartile (€)	10,7	16,8	12,5	9,6	ns	ns
Prix médian au m² (€)	12,8	18,4	14,5	11,2	ns	ns
Prix au m² du 3 ^e quartile (€)	15,6	19,7	15,9	12,6	ns	ns

APPARTEMENTS

	ENSEMBLE DU PARC	1 PIECE	2 PIECES	3 PIECES	4 PIECES ET PLUS
Nombre d'enquêtes	1189	270	520	317	80
Prix moyen mensuel (€)	654	454	584	711	1017
Surface habitable moyenne (m²)	52	26	45	63	87
Prix moyen au m² (€)	12,5	17,2	13,1	11,3	11,7
Prix au m² du 1 ^{er} quartile (€)	10,7	15,6	11,7	9,6	9,9
Prix médian au m² (€)	12,8	17,3	12,8	11,1	10,9
Prix au m² du 3 ^e quartile (€)	15,6	19,2	15,2	13,3	12,8

Source : Observatoire des Loyers des Alpes-Maritimes – Collecte 2022 - * Maisons et appartements confondus

	ENSEMBLE DU PARC	DATE D'ENTREE DES LOCATAIRES*		PÉRIODE DE CONSTRUCTION*				
		MOIS D'UN AN	UN AN OU PLUS	AVANT 1946	1946-1970	1971-1990	1991-2005	APRÈS 2005
1 PIECE								
Nombre d'enquêtes	270	55	215	54	47	37	14	118
Prix moyen mensuel (€)	454	475	446	393	ns	ns	ns	471
Surface habitable moyenne (m²)	26	26	27	22	ns	ns	ns	25
Prix moyen au m² (€)	17,2	18,4	16,8	17,6	ns	ns	ns	19,1
Prix au m² du 1 ^{er} quartile (€)	15,6	17,3	14,8	15,6	ns	ns	ns	17,3
Prix médian au m² (€)	17,3	18,4	16,7	16,4	ns	ns	ns	19,4
Prix au m² du 3 ^e quartile (€)	19,2	18,9	19,2	20,1	ns	ns	ns	21,5
2 PIECES								
Nombre d'enquêtes	520	109	411	132	130	56	16	186
Prix moyen mensuel (€)	584	641	575	566	572	594	ns	606
Surface habitable moyenne (m²)	45	44	45	40	48	47	ns	42
Prix moyen au m² (€)	13,1	14,6	12,8	14,1	12	12,7	ns	14,5
Prix au m² du 1 ^{er} quartile (€)	11,7	13,1	11,7	12,6	11	11,4	ns	12,8
Prix médian au m² (€)	12,8	15	12,8	13,8	12,2	12,5	ns	15,4
Prix au m² du 3 ^e quartile (€)	15,2	16,3	15,1	16,2	13,2	15,2	ns	16,2
3 PIECES								
Nombre d'enquêtes	319	47	272	66	102	41	16	94
Prix moyen mensuel (€)	712	ns	684	685	682	ns	ns	751
Surface habitable moyenne (m²)	63	ns	63	58	63	ns	ns	63
Prix moyen au m² (€)	11,3	ns	10,9	11,9	10,9	ns	ns	11,9
Prix au m² du 1 ^{er} quartile (€)	9,6	ns	9	9,6	9,3	ns	ns	11
Prix médian au m² (€)	11,1	ns	11	11,8	11,3	ns	ns	11,2
Prix au m² du 3 ^e quartile (€)	13,3	ns	12,7	13,3	12,9	ns	ns	14,1
4 PIECES ET PLUS								
Nombre d'enquêtes	80	15	65	22	23	10	1	24
Prix moyen mensuel (€)	1017	ns	816	ns	ns	ns	ns	ns
Surface habitable moyenne (m²)	87	ns	79	ns	ns	ns	ns	ns
Prix moyen au m² (€)	11,7	ns	10,4	ns	ns	ns	ns	ns
Prix au m² du 1 ^{er} quartile (€)	9,9	ns	7,9	ns	ns	ns	ns	ns
Prix médian au m² (€)	10,9	ns	10,7	ns	ns	ns	ns	ns
Prix au m² du 3 ^e quartile (€)	12,8	ns	11,4	ns	ns	ns	ns	ns







Zone 7

du département




LÉGENDE

-  Limite EPCI
-  Limite communes
-  Limite IRIS
-  Iris couvert par la zone

ELLE REGROUPE UNIQUEMENT DES COMMUNES DU LITTORAL

A l'est du département, elle couvre Beausoleil, Cap-d'Ail, Èze, Roquebrune-Cap-Martin, Saint-Jean-Cap-Ferrat, et certains quartiers de Villefranche-sur-Mer (Col de Villefranche, Le Port).
 A l'ouest du département, elle concerne uniquement le quartier de la Marina à Villeneuve-Loubet.

41 755 habitants



sur le territoire en 2020

Variation annuelle moyenne : -0,16 %

19,4% de la population

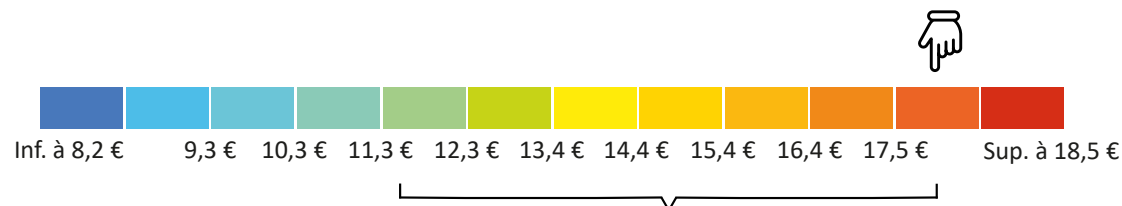


est âgée de 0 à 19 ans

Variation annuelle moyenne : -0,88%

NIVEAUX DE LOYERS HORS CHARGES 2022

Le département zone 7




57,2% de la population



est âgée de 20 à 64 ans

Variation annuelle moyenne : -0,41%

50,2% de ménages



propriétaires occupants

Variation annuelle moyenne : +0,76%

4,3% de ménages



logés gratuitement


Variation annuelle moyenne : -3,33%

1 161 locataires du parc privé



bénéficient d'une allocation logement

1 884 résidences principales



construites après 2006, soit 9,2% du parc

23,3% de la population



est âgée de 65 ans ou plus

Variation annuelle moyenne : +1,10%

9,1% de ménages



locataires du parc social

Variation annuelle moyenne : +3,83%

29,3% de ménages



locataires d'un logement vide du parc privé

Variation annuelle moyenne : -1,19%

7,1% de ménages



locataires d'un logement meublé du parc privé

Variation annuelle moyenne : +6,14%

634 logements locatifs privés



construits après 2006, soit 10,6% du parc

Sources : INSEE, Recensement de la population 2014 et 2020, Variation annuelle moyenne entre 2014 et 2020
CAF des Alpes-Maritimes, données de décembre 2020
Prix médian au m² de l'ensemble des logements

NIVEAUX DE LOYERS HORS CHARGES 2022

Le département zone 7

		TYPE DE LOGEMENT		DATE D'ENTREE DES LOCATAIRES*		PÉRIODE DE CONSTRUCTION*				
		MAISONS	APPARTEMENTS	MOINS D'UN AN	UN AN OU PLUS	AVANT 1946	1946-1970	1971-1990	1991-2005	APRÈS 2005
	ENSEMBLE DU PARC									
Nombre d'enquêtes	989	3	986	203	786	165	196	285	158	185
Prix moyen mensuel (€)	955	ns	914	907	969	1047	855	972	946	853
Surface habitable moyenne (m²)	54	ns	51	46	56	60	51	54	50	47
Prix moyen au m² (€)	17,8	ns	17,8	19,6	17,3	17,5	16,7	18,1	19,1	18,2
Prix au m² du 1 ^{er} quartile (€)	15,3	ns	15,3	17,1	14,7	15,3	14,6	15,7	16,6	14,5
Prix médian au m² (€)	18	ns	18,2	20	17,7	18	16,3	18,3	18,4	19,9
Prix au m² du 3 ^e quartile (€)	21,7	ns	21,7	23,4	21,7	21,5	20	22,1	22,3	22,3

SUPERFICIE DES LOGEMENTS*

	ENSEMBLE DU PARC	MOINS DE 30 M²	DE 30 M² À 49 M²	DE 50 M² À 79 M²	DE 80 M² À 119 M²	DE 120 M² ET PLUS
Nombre d'enquêtes	989	185	393	327	82	2
Prix moyen mensuel (€)	955	566	777	1039	1440	ns
Surface habitable moyenne (m²)	54	23	41	62	88	ns
Prix moyen au m² (€)	17,8	24,3	19,0	16,7	16,4	ns
Prix au m² du 1 ^{er} quartile (€)	15,3	20,0	16,6	14,5	12,9	ns
Prix médian au m² (€)	18,0	24,9	18,9	15,9	16,5	ns
Prix au m² du 3 ^e quartile (€)	21,7	28,3	21,7	20,1	17,1	ns

APPARTEMENTS

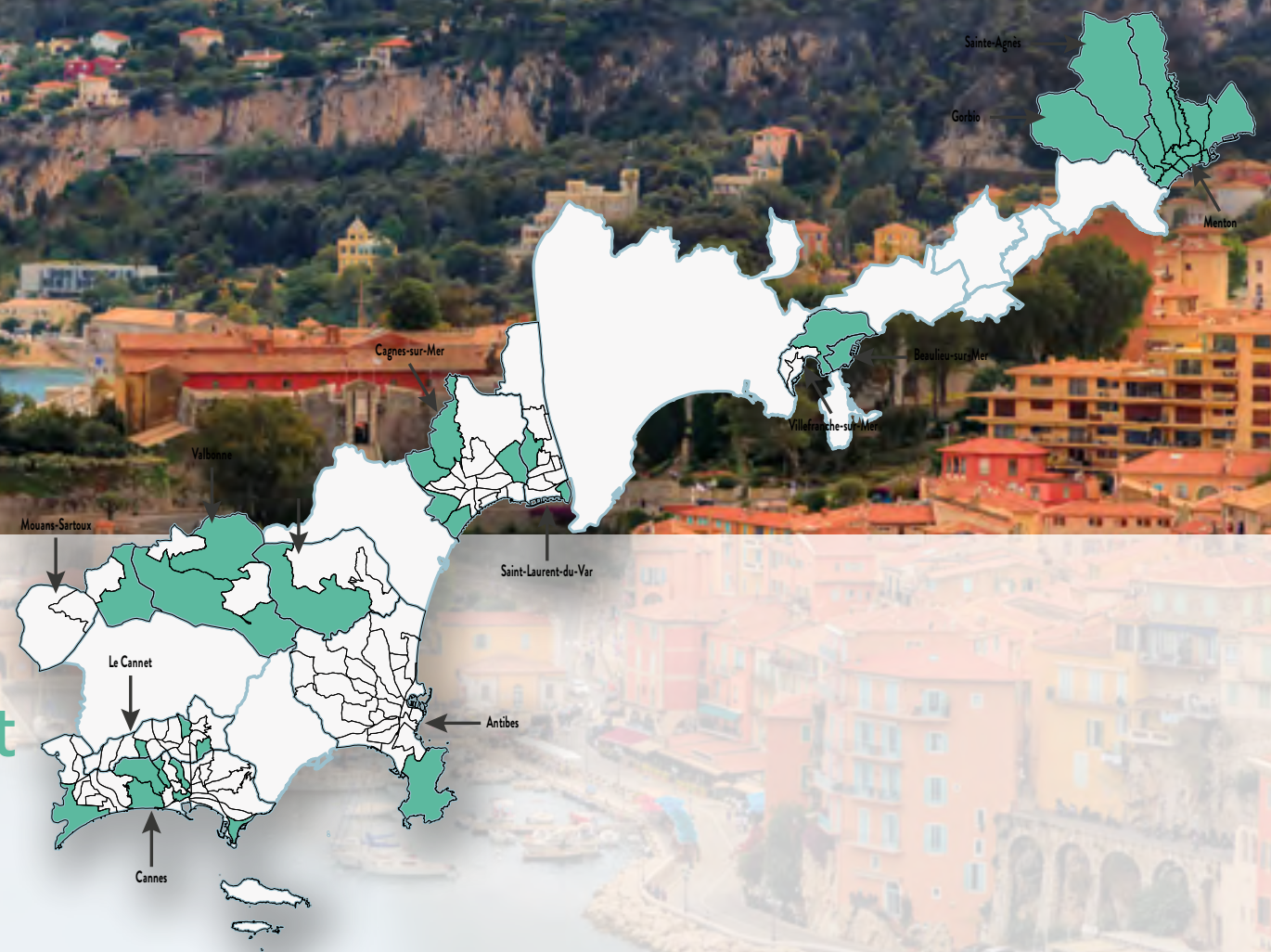
	ENSEMBLE DU PARC	1 PIECE	2 PIECES	3 PIECES	4 PIECES ET PLUS
Nombre d'enquêtes	989	263	421	234	68
Prix moyen mensuel (€)	955	594	818	1116	1340
Surface habitable moyenne (m²)	54	26	46	65	83
Prix moyen au m² (€)	17,8	23	17,6	17,2	16,1
Prix au m² du 1 ^{er} quartile (€)	15,3	19,6	15,4	14,6	11,8
Prix médian au m² (€)	18	23,4	17,5	17,1	16,5
Prix au m² du 3 ^e quartile (€)	21,7	27,1	20,2	20,6	18,9

Source : Observatoire des Loyers des Alpes-Maritimes – Collecte 2022 - * Maisons et appartements confondus

	ENSEMBLE DU PARC	DATE D'ENTREE DES LOCATAIRES*		PÉRIODE DE CONSTRUCTION*				
		MOIS D'UN AN	UN AN OU PLUS	AVANT 1946	1946-1970	1971-1990	1991-2005	APRÈS 2005
1 PIECE								
Nombre d'enquêtes	263	69	194	28	68	106	39	22
Prix moyen mensuel (€)	594	640	568	ns	592	629	ns	ns
Surface habitable moyenne (m²)	26	27	25	ns	28	27	ns	ns
Prix moyen au m² (€)	23	23,6	22,7	ns	21,2	23,7	ns	ns
Prix au m² du 1 ^{er} quartile (€)	19,6	20	18,9	ns	19,3	20,9	ns	ns
Prix médian au m² (€)	23,4	23,4	22,2	ns	21,7	24,9	ns	ns
Prix au m² du 3 ^e quartile (€)	27,1	26,9	27,7	ns	24	26,7	ns	ns
2 PIECES								
Nombre d'enquêtes	421	88	333	74	73	103	71	100
Prix moyen mensuel (€)	818	889	791	753	790	846	868	855
Surface habitable moyenne (m²)	46	47	46	42	49	47	48	44
Prix moyen au m² (€)	17,6	19	17,1	17,8	16	17,9	18,3	19,6
Prix au m² du 1 ^{er} quartile (€)	15,4	16,9	15	15,4	15,4	14,4	16,6	14,5
Prix médian au m² (€)	17,5	17,5	17	17,1	16,2	17,5	17,6	19,9
Prix au m² du 3 ^e quartile (€)	20,2	21,2	19,8	20,2	19,1	20,8	20	25,4
3 PIECES								
Nombre d'enquêtes	235	32	203	51	43	54	41	46
Prix moyen mensuel (€)	1121	ns	1112	1104	ns	1230	ns	ns
Surface habitable moyenne (m²)	65	ns	65	64	ns	68	ns	ns
Prix moyen au m² (€)	17,3	ns	17,2	17,3	ns	18,1	ns	ns
Prix au m² du 1 ^{er} quartile (€)	14,6	ns	14,6	14,9	ns	16,3	ns	ns
Prix médian au m² (€)	17,3	ns	17,1	17,8	ns	17,9	ns	ns
Prix au m² du 3 ^e quartile (€)	21,1	ns	21,2	20,6	ns	19,2	ns	ns
4 PIECES ET PLUS								
Nombre d'enquêtes	70	14	56	12	12	22	7	17
Prix moyen mensuel (€)	1598	ns	1600	ns	ns	ns	ns	ns
Surface habitable moyenne (m²)	97	ns	99	ns	ns	ns	ns	ns
Prix moyen au m² (€)	16,4	ns	16,2	ns	ns	ns	ns	ns
Prix au m² du 1 ^{er} quartile (€)	14,5	ns	11,8	ns	ns	ns	ns	ns
Prix médian au m² (€)	16,5	ns	16,3	ns	ns	ns	ns	ns
Prix au m² du 3 ^e quartile (€)	18	ns	18	ns	ns	ns	ns	ns



Zone 8 du département







ELLE RASSEMBLE DES COMMUNES DU LITTORAL ET DU MOYEN PAYS


A l'est du département, elle est composée des communes de Beaulieu-sur-Mer, Gorbio, Sainte-Agnès, Menton et du quartier de Mont Leuze à Villefranche-sur-Mer.

A l'ouest du département, elle réunit les quartiers de Antibes (Le Cap), Biot (Bois Fleuri-Chèvre d'Or-Saint Philippe), Cagnes/Mer (Hippodrome, Le Nord-Ouest, Les Gros Baux, Saint-Jean, Saint-Véran), Cannes (Croix des Gardes, Le Grand Jas, Moure Rouge, Pierre Longue, Saint-Cassien-Bastide Rouge, Stanislas, Vallergues), Le Cannet (Dolce Farniente, Mimosas, Moulières), Mouans-Sartoux (Les Indes Les-Groulles), Saint-Laurent-du-Var (Le Grimond-Plateaux Fleuris-Vallière, Le Lac), et Valbonne (Ecarts Sud, Ile Verte-Nord-Est).

LÉGENDE

-  Limite EPCI
-  Limite communes
-  Limite IRIS
-  Iris couvert par la zone

88 889 habitants



sur le territoire en 2020

Variation annuelle moyenne : +0,67%

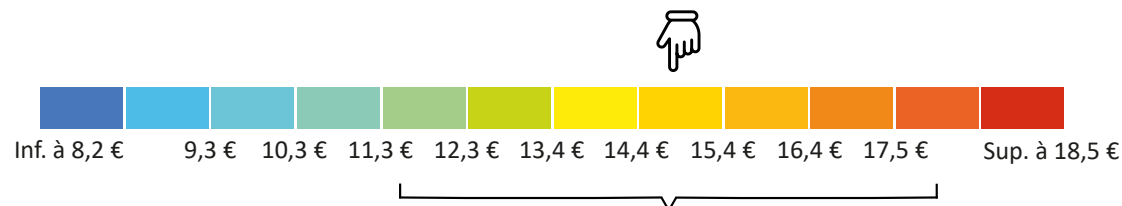
20,3% de la population



est âgée de 0 à 19 ans

Variation annuelle moyenne : +1,00%

NIVEAUX DE LOYERS HORS CHARGES 2022 Le département zone 8




53,6% de la population



est âgée de 20 à 64 ans

Variation annuelle moyenne : +0,33%

60,3% de ménages



propriétaires occupants

Variation annuelle moyenne : +1,09%

3,7% de ménages



logés gratuitement


Variation annuelle moyenne : -1,51%

3 110 locataires
du parc privé



bénéficient d'une
allocation logement

4 331 résidences
principales



construites après 2006,
soit 10,2% du parc

26,1% de la population



est âgée de 65 ans ou plus

Variation annuelle moyenne : +1,12%

6,8% de ménages



locataires du parc social

Variation annuelle moyenne : +2,18%

24,0% de ménages



locataires d'un logement
vide du parc privé

Variation annuelle moyenne : -0,18%

5,3% de ménages



locataires d'un logement
meublé du parc privé

Variation annuelle moyenne : +0,28%

1 197 logements locatifs
privés



construits après 2006,
soit 11,8% du parc

NIVEAUX DE LOYERS HORS CHARGES 2022

Le département zone 8

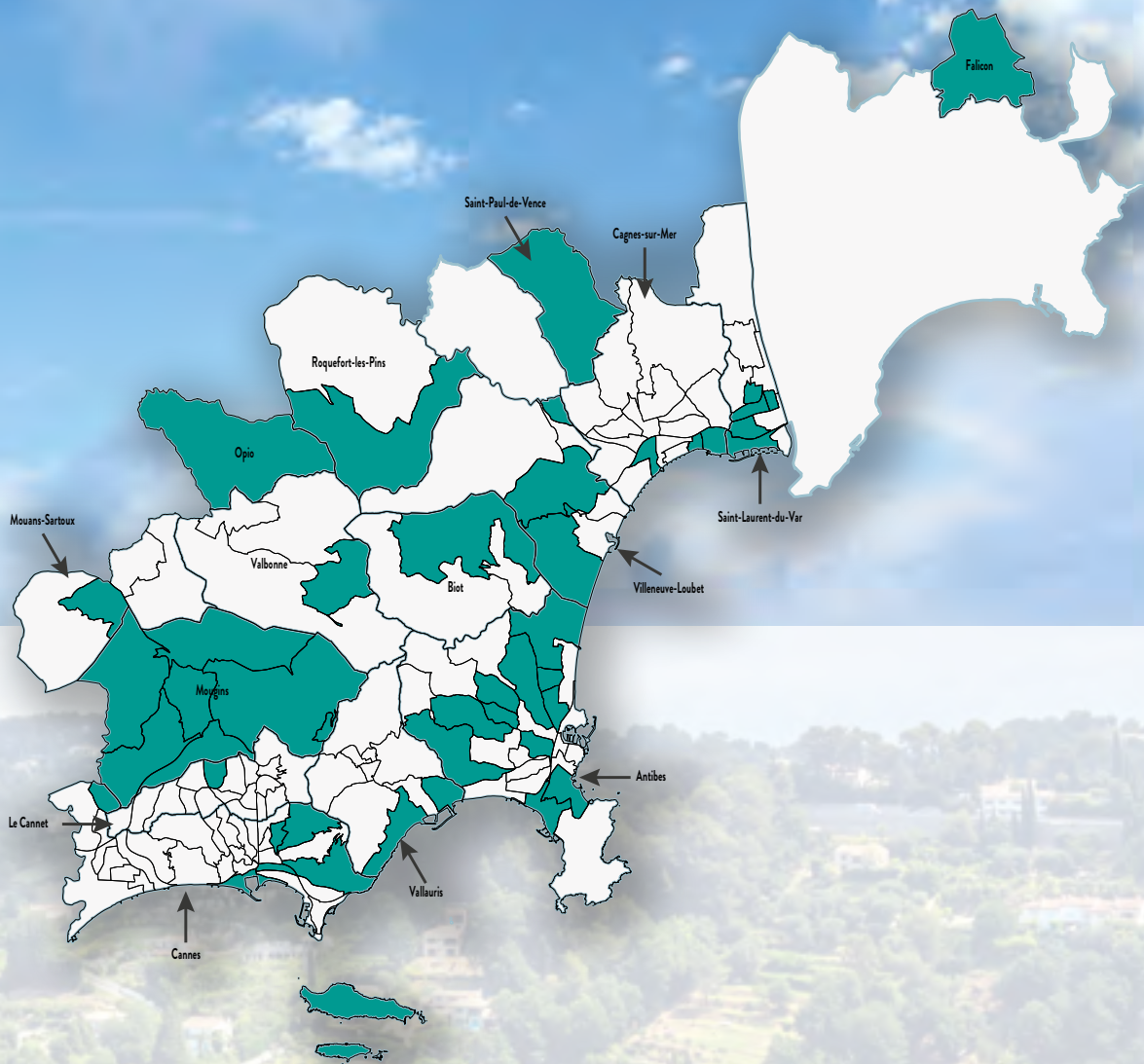
		TYPE DE LOGEMENT		DATE D'ENTREE DES LOCATAIRES*		PÉRIODE DE CONSTRUCTION*				
		MAISONS	APPARTEMENTS	MOINS D'UN AN	UN AN OU PLUS	AVANT 1946	1946-1970	1971-1990	1991-2005	APRÈS 2005
	ENSEMBLE DU PARC									
Nombre d'enquêtes	2065	87	1978	391	1674	337	485	540	440	263
Prix moyen mensuel (€)	798	1251	780	795	798	772	765	783	877	794
Surface habitable moyenne (m²)	56	93	55	51	57	59	55	54	59	51
Prix moyen au m² (€)	14,3	13,5	14,3	15,5	14	13	13,9	14,5	14,9	15,6
Prix au m² du 1 ^{er} quartile (€)	12,6	10,5	12,8	13,8	12,2	11,4	12	12,7	12,9	14,5
Prix médian au m² (€)	14,8	12,4	14,9	15,8	14,5	14,1	14	14,5	15,4	16,4
Prix au m² du 3 ^e quartile (€)	17,3	16,8	17,3	18,5	17,1	16,8	16,3	17,6	17,5	17,8

SUPERFICIE DES LOGEMENTS*						
	ENSEMBLE DU PARC	MOINS DE 30 M²	DE 30 M² À 49 M²	DE 50 M² À 79 M²	DE 80 M² À 119 M²	DE 120 M² ET PLUS
Nombre d'enquêtes	2065	262	800	802	173	28
Prix moyen mensuel (€)	798	527	641	841	1228	ns
Surface habitable moyenne (m²)	56	26	40	62	93	ns
Prix moyen au m² (€)	14,3	20,4	15,9	13,5	13,2	ns
Prix au m² du 1 ^{er} quartile (€)	12,6	18,1	14,5	11,8	11,7	ns
Prix médian au m² (€)	14,8	20,6	16,3	13,6	13,1	ns
Prix au m² du 3 ^e quartile (€)	17,3	22,5	18,0	14,9	15,0	ns

APPARTEMENTS					
	ENSEMBLE DU PARC	1 PIECE	2 PIECES	3 PIECES	4 PIECES ET PLUS
Nombre d'enquêtes	2065	470	800	551	157
Prix moyen mensuel (€)	798	524	690	888	1229
Surface habitable moyenne (m²)	56	30	46	65	99
Prix moyen au m² (€)	14,3	17,3	15,2	13,7	12,5
Prix au m² du 1 ^{er} quartile (€)	12,6	15,2	13,5	11,6	12
Prix médian au m² (€)	14,8	18,1	15,4	13,6	13
Prix au m² du 3 ^e quartile (€)	17,3	20,4	17,5	16	14,4

Source : Observatoire des Loyers des Alpes-Maritimes – Collecte 2022 - * Maisons et appartements confondus

	ENSEMBLE DU PARC	DATE D'ENTREE DES LOCATAIRES*		PÉRIODE DE CONSTRUCTION*				
		MOIS D'UN AN	UN AN OU PLUS	AVANT 1946	1946-1970	1971-1990	1991-2005	APRÈS 2005
1 PIECE								
Nombre d'enquêtes	470	90	380	69	155	166	60	20
Prix moyen mensuel (€)	524	512	528	528	583	490	560	ns
Surface habitable moyenne (m²)	30	30	30	29	34	29	28	ns
Prix moyen au m² (€)	17,3	17,1	17,4	18,3	17,3	16,7	20,3	ns
Prix au m² du 1 ^{er} quartile (€)	15,2	15,6	15	15,4	15,8	15,2	17,9	ns
Prix médian au m² (€)	18,1	19,1	17,4	17,8	17,4	18,7	19,7	ns
Prix au m² du 3 ^e quartile (€)	20,4	20,7	20,2	20,2	20,7	19,6	23,8	ns
2 PIECES								
Nombre d'enquêtes	812	193	619	121	162	210	200	119
Prix moyen mensuel (€)	691	709	684	680	613	703	718	741
Surface habitable moyenne (m²)	46	46	45	44	45	48	45	45
Prix moyen au m² (€)	15,2	15,5	15,1	15,4	13,5	14,7	15,9	16,3
Prix au m² du 1 ^{er} quartile (€)	13,5	13,8	13,5	13,5	10,4	13,2	14,7	14,9
Prix médian au m² (€)	15,3	15,8	15	15	14,1	14,5	15,8	16,8
Prix au m² du 3 ^e quartile (€)	17,5	17,8	17,4	17,3	16,2	17	18,5	18,2
3 PIECES								
Nombre d'enquêtes	593	83	510	111	134	121	126	101
Prix moyen mensuel (€)	885	991	870	785	894	957	900	916
Surface habitable moyenne (m²)	65	64	65	64	66	68	63	61
Prix moyen au m² (€)	13,7	15,5	13,4	12,2	13,6	14	14,2	15,1
Prix au m² du 1 ^{er} quartile (€)	11,8	13,9	11,5	9,8	11,5	12	12	13,4
Prix médian au m² (€)	13,6	15,6	13,4	11,1	13,7	13,6	14,3	15,5
Prix au m² du 3 ^e quartile (€)	16	17,1	15,8	14,6	14,2	15,8	16,4	17,2
4 PIECES ET PLUS								
Nombre d'enquêtes	190	25	165	36	34	43	54	23
Prix moyen mensuel (€)	1298	ns	1268	ns	ns	ns	1614	ns
Surface habitable moyenne (m²)	103	ns	103	ns	ns	ns	118	ns
Prix moyen au m² (€)	12,6	ns	12,3	ns	ns	ns	13,7	ns
Prix au m² du 1 ^{er} quartile (€)	11,7	ns	11	ns	ns	ns	10,5	ns
Prix médian au m² (€)	13	ns	12,7	ns	ns	ns	14,3	ns
Prix au m² du 3 ^e quartile (€)	15	ns	14,4	ns	ns	ns	16,3	ns



Zone 9 du département


ELLE EST ESSENTIELLEMENT CONSTITUÉE DES COMMUNES DE L'OUEST DU DÉPARTEMENT

Mougins, Opio, Saint-Paul-de-Vence, ainsi que de certains quartiers des communes de Antibes (Juan-Les-Pins-Galice, La Constance-Le Puy, La Fontonne, Laval, Les Bastides, Les Combes, Les Groules-Les Breguières, Les Prugnons, l'Estagnol, Ponteil, Saint-Maymes-Lauvert), Biot (Vallée Verte-Issarts-Vignasses), Cagnes-sur-Mer (Juin-Kennedy, Le Village du Cros, Les Vespins), Cannes (Gare, La Californie, La Peyrière, Le Vieux Port-Les Iles, Ranguin, Terrefial), Le Cannet (Colombier), Mouans-Sartoux (Grand'Pièce-Les Plaines), Roquefort-les-Pins (Sud), Saint-Laurent-du-Var (Les Condamines, Les Galinières, Les Jaquons, Les Paluds, Les Plans), Valbonne (Garbejaire-Haut Sartoux), Vallauris (La Mer-Le Puadon-Cannes Eden, Les Paluds-Lauvert), et Villeneuve-Loubet (les Esperes, le Plan, Vaugrenier). A l'est du département, elle couvre uniquement la commune de Falicon.

LÉGENDE

- Limite EPCI
- Limite communes
- Limite IRIS
- Iris couvert par la zone

130 675 habitants



sur le territoire en 2020

Variation annuelle moyenne : +0,36%

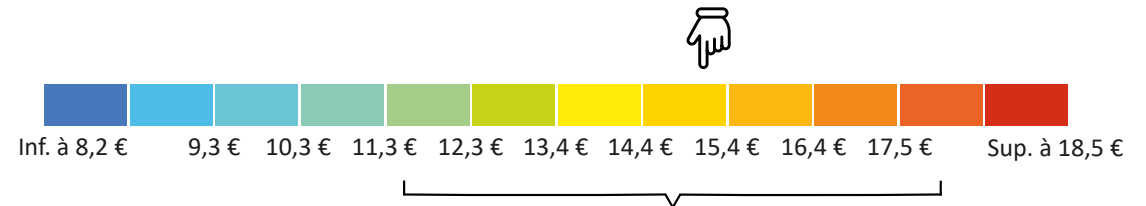
19,8% de la population



est âgée de 0 à 19 ans

Variation annuelle moyenne : -0,30%

NIVEAUX DE LOYERS HORS CHARGES 2022 Le département zone 9




53,6% de la population



est âgée de 20 à 64 ans

Variation annuelle moyenne : 0,00%

57,1% de ménages



propriétaires occupants

Variation annuelle moyenne : +0,75%

3,6% de ménages



logés gratuitement


Variation annuelle moyenne : -1,64%

5 075 locataires
du parc privé



bénéficient d'une
allocation logement

7 362 résidences
principales



construites après 2006,
soit 11,6% du parc

26,7% de la population



est âgée de 65 ans ou plus

Variation annuelle moyenne : +1,65%

10,1% de ménages



locataires du parc social

Variation annuelle moyenne : +5,77%

24,3% de ménages



locataires d'un logement
vide du parc privé

Variation annuelle moyenne : -0,25%


4,9% de ménages



locataires d'un logement
meublé du parc privé

Variation annuelle moyenne : +1,08%

1 884 logements locatifs
privés



construits après 2006,
soit 12,2% du parc

NIVEAUX DE LOYERS HORS CHARGES 2022

Le département zone 9

		TYPE DE LOGEMENT		DATE D'ENTREE DES LOCATAIRES*		PÉRIODE DE CONSTRUCTION*				
		MAISONS	APPARTEMENTS	MOINS D'UN AN	UN AN OU PLUS	AVANT 1946	1946-1970	1971-1990	1991-2005	APRÈS 2005
	ENSEMBLE DU PARC									
Nombre d'enquêtes	3409	77	3332	751	2658	271	572	1352	481	733
Prix moyen mensuel (€)	780	1253	750	758	787	740	749	741	826	880
Surface habitable moyenne (m²)	54	90	51	49	55	58	56	50	54	58
Prix moyen au m² (€)	14,5	13,9	14,6	15,4	14,2	12,7	13,3	14,9	15,4	15,1
Prix au m² du 1 ^{er} quartile (€)	12,9	11,1	13	14	12,7	11,9	11,9	13,1	14,3	13,9
Prix médian au m² (€)	15,1	14,2	15,2	15,9	14,9	13,8	14	15,7	15,8	15,9
Prix au m² du 3 ^e quartile (€)	17,5	16,9	17,5	18,3	17,3	15,9	16,6	18,2	17,5	17,8

SUPERFICIE DES LOGEMENTS*

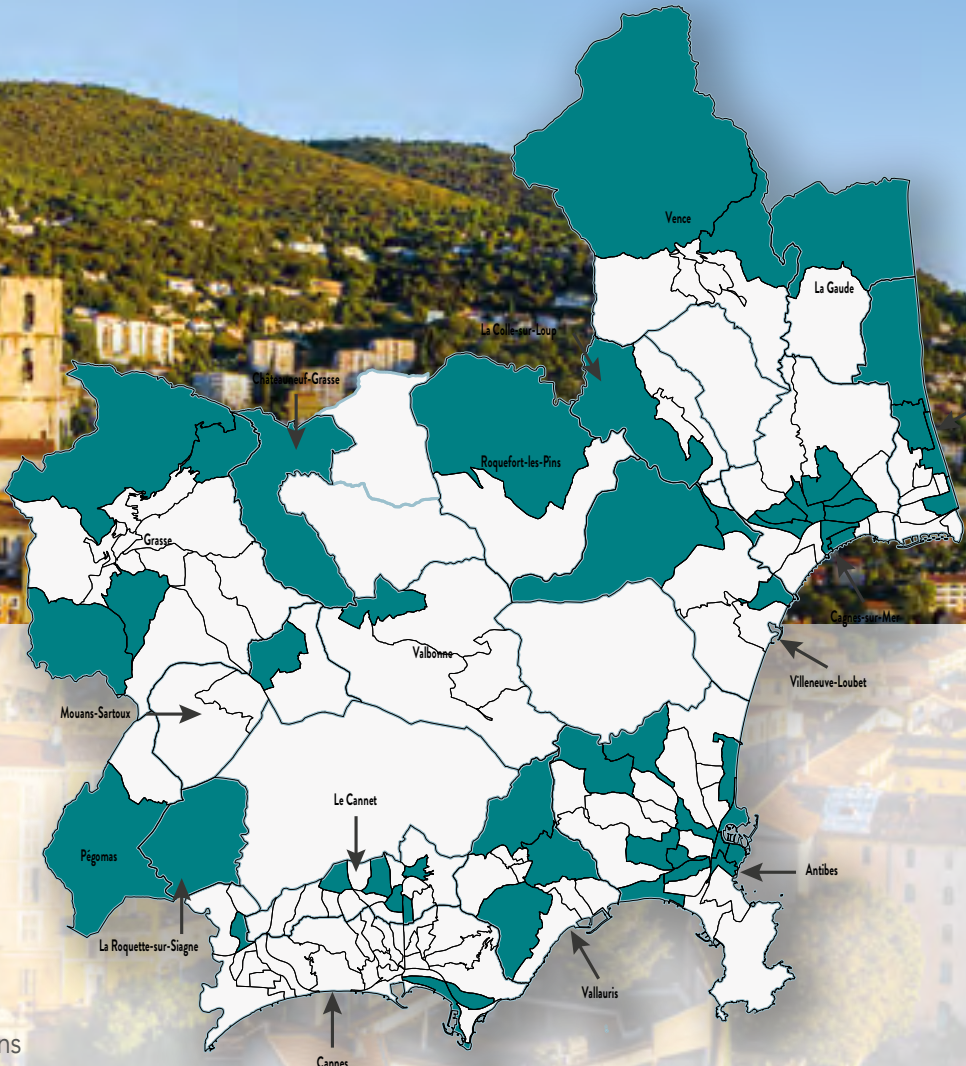
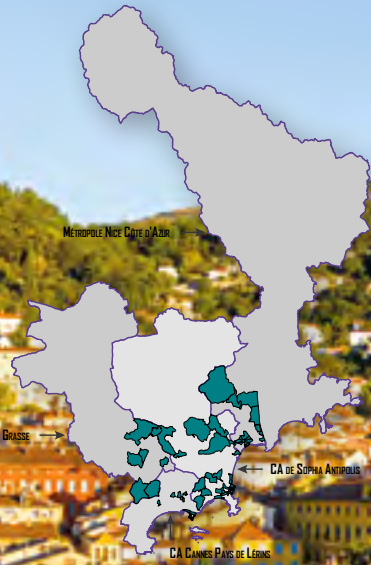
	ENSEMBLE DU PARC	MOINS DE 30 M²	DE 30 M² À 49 M²	DE 50 M² À 79 M²	DE 80 M² À 119 M²	DE 120 M² ET PLUS
Nombre d'enquêtes	3409	543	1352	1237	242	35
Prix moyen mensuel (€)	780	491	650	848	1133	ns
Surface habitable moyenne (m²)	54	25	40	62	91	ns
Prix moyen au m² (€)	14,5	19,9	16,4	13,8	12,4	ns
Prix au m² du 1 ^{er} quartile (€)	12,9	17,7	14,8	12,0	9,8	ns
Prix médian au m² (€)	15,1	19,6	16,3	13,8	11,9	ns
Prix au m² du 3 ^e quartile (€)	17,5	22,5	18,3	15,5	15,0	ns

APPARTEMENTS

	ENSEMBLE DU PARC	1 PIECE	2 PIECES	3 PIECES	4 PIECES ET PLUS
Nombre d'enquêtes	3409	819	1449	823	241
Prix moyen mensuel (€)	780	521	700	890	1124
Surface habitable moyenne (m²)	54	29	46	66	92
Prix moyen au m² (€)	14,5	18,2	15,4	13,6	12,3
Prix au m² du 1 ^{er} quartile (€)	12,9	16,4	14	12	10
Prix médian au m² (€)	15,1	18,3	15,5	13,6	12,1
Prix au m² du 3 ^e quartile (€)	17,5	20,5	17,4	15,2	15,4

Source : Observatoire des Loyers des Alpes-Maritimes – Collecte 2022 - * Maisons et appartements confondus

	ENSEMBLE DU PARC	DATE D'ENTREE DES LOCATAIRES*		PÉRIODE DE CONSTRUCTION*				
		MOIS D'UN AN	UN AN OU PLUS	AVANT 1946	1946-1970	1971-1990	1991-2005	APRÈS 2005
1 PIECE								
Nombre d'enquêtes	820	196	624	63	140	437	110	70
Prix moyen mensuel (€)	522	537	517	519	505	532	513	503
Surface habitable moyenne (m²)	29	30	28	29	30	29	28	27
Prix moyen au m² (€)	18,2	18	18,3	18,2	16,6	18,6	18,5	18,4
Prix au m² du 1 ^{er} quartile (€)	16,5	15,9	16,7	14,4	14,6	17	16	17,1
Prix médian au m² (€)	18,3	18,3	18,3	19,7	17,2	18,3	18,2	17,9
Prix au m² du 3 ^e quartile (€)	20,6	20,2	21,4	23,5	19,6	20,4	21,5	20,7
2 PIECES								
Nombre d'enquêtes	1462	347	1115	112	187	544	217	402
Prix moyen mensuel (€)	701	708	699	667	677	691	741	717
Surface habitable moyenne (m²)	46	45	46	46	46	46	46	43
Prix moyen au m² (€)	15,4	15,8	15,2	14,6	14,6	15	15,9	16,8
Prix au m² du 1 ^{er} quartile (€)	14	14,4	13,8	13,1	12,8	13,5	14,7	14,9
Prix médian au m² (€)	15,5	15,9	15,4	14,9	14,3	15,5	16	16,7
Prix au m² du 3 ^e quartile (€)	17,4	17,9	17,3	15,9	17	16,5	17,9	19,2
3 PIECES								
Nombre d'enquêtes	850	165	685	64	180	289	113	204
Prix moyen mensuel (€)	893	945	881	790	846	874	976	941
Surface habitable moyenne (m²)	66	66	66	63	68	66	66	64
Prix moyen au m² (€)	13,6	14,3	13,4	12,5	12,5	13,3	14,7	14,7
Prix au m² du 1 ^{er} quartile (€)	11,9	11,9	11,9	11,5	11,1	11,8	13,2	13,6
Prix médian au m² (€)	13,5	14	13,5	13	12,1	13,1	15	14,5
Prix au m² du 3 ^e quartile (€)	15,2	16	14,9	13,8	14,3	14,3	16	17
4 PIECES ET PLUS								
Nombre d'enquêtes	277	43	234	32	65	82	41	57
Prix moyen mensuel (€)	1233	ns	1230	ns	1032	1353	ns	1334
Surface habitable moyenne (m²)	97	ns	98	ns	90	99	ns	100
Prix moyen au m² (€)	12,7	ns	12,5	ns	11,4	13,7	ns	13,3
Prix au m² du 1 ^{er} quartile (€)	10	ns	9,8	ns	8,9	11,7	ns	10,8
Prix médian au m² (€)	12,5	ns	12,3	ns	10,3	13,4	ns	12,9
Prix au m² du 3 ^e quartile (€)	15,8	ns	15,4	ns	13,2	15,8	ns	16,1

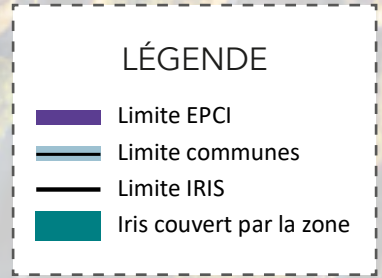


Zone 10


du département

ELLE EST FORMÉE UNIQUEMENT DE COMMUNES SITUÉES À L'OUEST DU DÉPARTEMENT, SUR LE LITTORAL ET LE MOYEN PAYS

Elle réunit les communes de Château-neuf-Grasse et La Roquette-sur-Siagne, et certains quartiers des communes de Antibes (Azurville-Val Claret, Fontmerle, La Badine, La gare, Les Cougoulins-Rastines, Les Trois Moulins, Place de Gaulle, Pont du Lys-Antibes Les Pins, Port Vauban, Rabiac-La Paganne, Saint-Jean, Vieille-Ville), Cagnes-sur-Mer (Bréguières Nord, Bréguières Sud, La Gare, Le Centre-Le Haut de Cagnes, Le Cros de Cagnes, Les Colettes, l'Hubac, RN7), Cannes (Croisette-Palm-Beach, La Source, Le Grand Saule), Grasse (Magagnosc, Roquevignon-La Marbrière, Saint-Antoine, Saint-Jacques Sud), La Colle-sur-Loup (Quartiers Ouest Montgros-Montmeuille), La Gaude (Nord), Le Cannet (Aubanel, Blanchisserie, Maurice Jeanpierre, Tignes et Sévigné, Vieux Cannet), Mouans-Sartoux (Les Plantiers-Le Plan), Pégomas (Sud), Roquefort-les-Pins (Nord), Saint-Laurent-du-Var (Centre Ville, Les Pomarels, Les Rascas-Les Pugets, Tuilière-La Tour-Les Iscles-Les Crottes), Valbonne (Le Village), Vallauris (Brusquet-Réténaou-Devens, La Maure-Super-Cannes, Les Impiniers-Font de Cine-Vaucontrade), Vence (Plan de Noves, Sainte-Colombe), et Villeneuve-Loubet (Bouches du Loup, Route de Grasse, Village).



151 806 habitants



sur le territoire en 2020

Variation annuelle moyenne : +0,49%

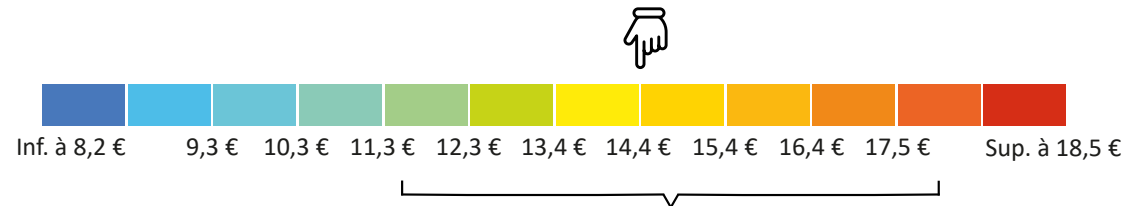
20,7% de la population



est âgée de 0 à 19 ans

Variation annuelle moyenne : +0,64%

NIVEAUX DE LOYERS HORS CHARGES 2022 Le département zone 10




54,2% de la population



est âgée de 20 à 64 ans

Variation annuelle moyenne : +0,17%

59,0% de ménages



propriétaires occupants

Variation annuelle moyenne : +0,51%

3,7% de ménages



logés gratuitement


Variation annuelle moyenne : -1,24%

6 494 locataires
du parc privé



bénéficient d'une
allocation logement

7 955 résidences
principales



construites après 2006,
soit 11,3% du parc

25,1% de la population



est âgée de 65 ans ou plus

Variation annuelle moyenne : +1,06%

7,5% de ménages



locataires du parc social

Variation annuelle moyenne : +6,75%

26,0% de ménages



locataires d'un logement
vide du parc privé

Variation annuelle moyenne : -0,37%


3,8% de ménages



locataires d'un logement
meublé du parc privé

Variation annuelle moyenne : +1,88%

2 379 logements locatifs
privés



construits après 2006,
soit 13,0% du parc

NIVEAUX DE LOYERS HORS CHARGES 2022

Le département zone 10

		TYPE DE LOGEMENT		DATE D'ENTREE DES LOCATAIRES*		PÉRIODE DE CONSTRUCTION*				
		MAISONS	APPARTEMENTS	MOINS D'UN AN	UN AN OU PLUS	AVANT 1946	1946-1970	1971-1990	1991-2005	APRÈS 2005
	ENSEMBLE DU PARC									
Nombre d'enquêtes	3518	112	3406	737	2781	337	877	1183	376	745
Prix moyen mensuel (€)	760	972	746	777	756	725	741	760	800	791
Surface habitable moyenne (m²)	56	85	55	52	58	58	57	56	56	55
Prix moyen au m² (€)	13,5	11,4	13,7	15,1	13,1	12,6	13,1	13,5	14,2	14,5
Prix au m² du 1 ^{er} quartile (€)	11,8	10,2	12,1	13,3	11,4	10,7	11,5	11,6	12,4	14
Prix médian au m² (€)	14,4	12,5	14,5	15,6	14,2	14,1	13,3	14,5	14,7	16
Prix au m² du 3 ^e quartile (€)	16,7	14,3	16,9	18,6	16,4	16,2	15,6	17	17,5	17,6

SUPERFICIE DES LOGEMENTS*

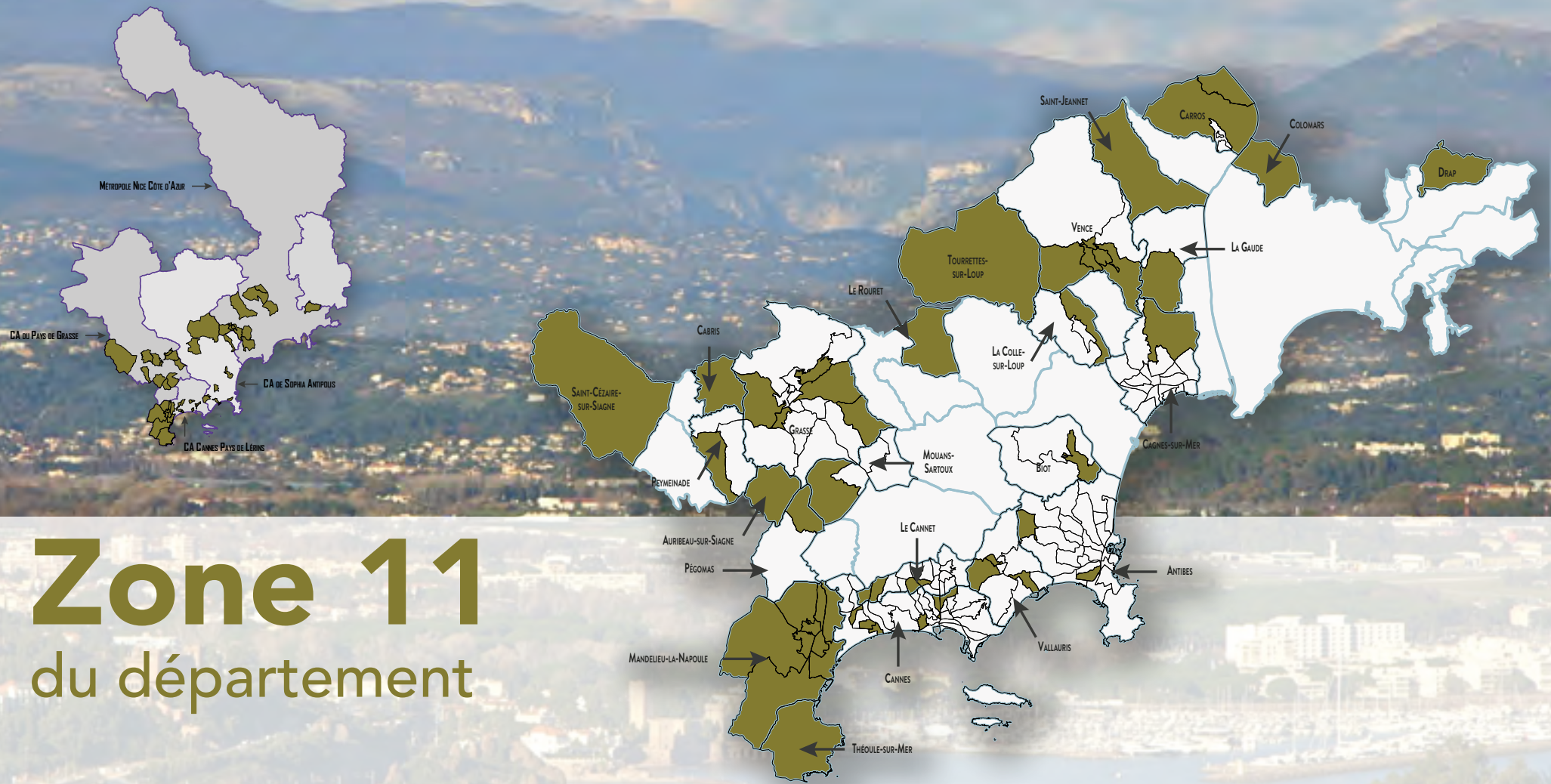
	ENSEMBLE DU PARC	MOINS DE 30 M²	DE 30 M² À 49 M²	DE 50 M² À 79 M²	DE 80 M² À 119 M²	DE 120 M² ET PLUS
Nombre d'enquêtes	3518	440	1290	1456	293	39
Prix moyen mensuel (€)	760	495	635	808	1082	ns
Surface habitable moyenne (m²)	56	24	40	62	91	ns
Prix moyen au m² (€)	13,5	20,2	16,0	13,0	11,8	ns
Prix au m² du 1 ^{er} quartile (€)	11,8	17,9	14,5	11,4	10,1	ns
Prix médian au m² (€)	14,4	20,0	16,1	13,1	11,4	ns
Prix au m² du 3 ^e quartile (€)	16,7	22,2	17,7	14,6	13,8	ns

APPARTEMENTS

	ENSEMBLE DU PARC	1 PIECE	2 PIECES	3 PIECES	4 PIECES ET PLUS
Nombre d'enquêtes	3518	671	1415	1036	284
Prix moyen mensuel (€)	760	506	678	864	1014
Surface habitable moyenne (m²)	56	29	45	66	92
Prix moyen au m² (€)	13,5	17,4	15,2	13	11
Prix au m² du 1 ^{er} quartile (€)	11,8	15,7	13,4	11,3	9,2
Prix médian au m² (€)	14,4	17,7	15,6	13,2	10,9
Prix au m² du 3 ^e quartile (€)	16,7	21,3	17,5	14,7	13,2

Source : Observatoire des Loyers des Alpes-Maritimes – Collecte 2022 - * Maisons et appartements confondus

	ENSEMBLE DU PARC	DATE D'ENTREE DES LOCATAIRES*		PÉRIODE DE CONSTRUCTION*				
		MOIS D'UN AN	UN AN OU PLUS	AVANT 1946	1946-1970	1971-1990	1991-2005	APRÈS 2005
1 PIECE								
Nombre d'enquêtes	676	164	512	65	164	295	78	74
Prix moyen mensuel (€)	506	520	502	495	488	511	511	541
Surface habitable moyenne (m²)	29	26	30	28	31	29	27	31
Prix moyen au m² (€)	17,4	19,8	16,8	17,4	16	17,9	18,9	17,4
Prix au m² du 1 ^{er} quartile (€)	15,7	17,6	15,5	15,7	13,7	16,3	17	16,3
Prix médian au m² (€)	17,7	20	17	16,7	16,7	18,2	18,9	17,4
Prix au m² du 3 ^e quartile (€)	21,3	23	19,8	20,3	20,2	21,8	22	18,9
2 PIECES								
Nombre d'enquêtes	1430	298	1132	139	315	429	157	390
Prix moyen mensuel (€)	674	694	669	591	659	691	679	717
Surface habitable moyenne (m²)	45	43	45	41	48	45	44	43
Prix moyen au m² (€)	15,1	16,2	14,9	14,5	13,7	15,3	15,3	16,5
Prix au m² du 1 ^{er} quartile (€)	13,4	14,5	12,9	10,7	12,2	13,4	14,2	15,3
Prix médian au m² (€)	15,6	16,5	15,1	14,4	13,7	15,3	15,6	16,9
Prix au m² du 3 ^e quartile (€)	17,5	18,4	17,1	17,3	15,6	18,1	17,5	18,4
3 PIECES								
Nombre d'enquêtes	1072	212	860	94	304	330	101	243
Prix moyen mensuel (€)	870	908	863	853	842	870	942	898
Surface habitable moyenne (m²)	67	65	67	64	66	69	73	60
Prix moyen au m² (€)	13	14	12,9	13,3	12,7	12,5	12,9	14,9
Prix au m² du 1 ^{er} quartile (€)	11,4	12,8	11,1	12,1	11,2	10,8	10,8	13,7
Prix médian au m² (€)	13,2	14	13,1	13,3	13	12,8	13,1	14,9
Prix au m² du 3 ^e quartile (€)	14,7	15,4	14,5	14,5	14,5	14,2	14,3	16,5
4 PIECES ET PLUS								
Nombre d'enquêtes	340	63	277	39	94	129	40	38
Prix moyen mensuel (€)	1044	1175	1019	ns	977	1039	ns	ns
Surface habitable moyenne (m²)	97	92	98	ns	85	92	ns	ns
Prix moyen au m² (€)	10,8	12,8	10,4	ns	11,5	11,2	ns	ns
Prix au m² du 1 ^{er} quartile (€)	9,1	11,2	8,8	ns	9,2	9,5	ns	ns
Prix médian au m² (€)	10,8	13,1	10,6	ns	11,4	10,9	ns	ns
Prix au m² du 3 ^e quartile (€)	13,3	13,9	12,7	ns	13,1	13,5	ns	ns







Zone 11

du département


ELLE CONCERNE PRINCIPALEMENT DES COMMUNES DE L'OUEST DU DÉPARTEMENT DU MOYEN PAYS ET DANS UNE MOINDRE MESURE DU LITTORAL

Auribeau-sur-Siagne, Cabris, Colomars, Le Rouret, Mandelieu-la-Napoule, Saint-Cézaire-sur-Siagne, Saint-Jeannet, Théoule-sur-Mer, Tourrettes-sur-Loup, et certains quartiers des communes de Antibes (La Colle, Les Semboules), Biot (Village-Saint Julien-Saint Pierre), Cagnes-sur-Mer (Le Nord-Est), Cannes (Bocca Centre, Camp Long, Colline des Puits, Le Riou, Les Muriers, Petit-Juas), Carros (Les Ecart-Village-Plans de Carros, Les Terriers), Grasse (Plascassier, Saint-Francois, Saint-Jacques Nord, Saint-Jean-Saint-Christophe, Saint-Mathieu), La Colle-sur-Loup (Quartiers Est Les Salettes-Les Campons), La Gaude (Sud), Le Cannet (Cougoussoles, Four à Chaux, Garibondy, Hauts de Saint-Jean-Hauts de l'Aubarède), Mouans-Sartoux (Les Aspres Plan Sarrain), Pégomas (Nord), Peymeinade (Ouest), Vallauris (Gabelle-Courcettes-Les Clos, Les Issarts, Riquebonne-Ferratone-Pizou), et Vence (Centre Ville, Notre Dame, Sainte-Anne, Sainte-Elisabeth, Saint-Martin).

LÉGENDE

-  Limite EPCI
-  Limite communes
-  Limite IRIS
-  Iris couvert par la zone

140 335 habitants



sur le territoire en 2020

Variation annuelle moyenne : +0,25%

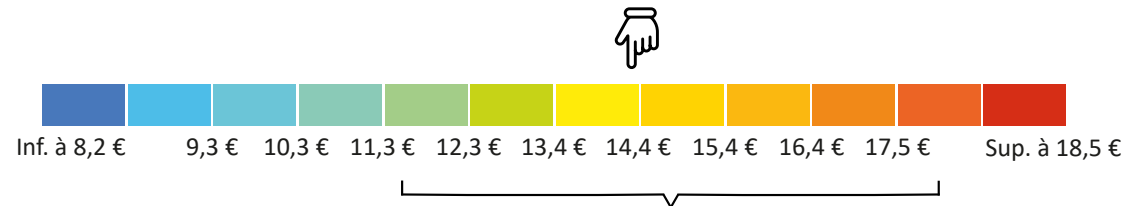
21,0% de la population



est âgée de 0 à 19 ans

Variation annuelle moyenne : +0,08%

NIVEAUX DE LOYERS HORS CHARGES 2022 Le département zone 11




52,9% de la population



est âgée de 20 à 64 ans

Variation annuelle moyenne : -0,24%

61,5% de ménages



propriétaires occupants

Variation annuelle moyenne : +0,61%

3,2% de ménages



logés gratuitement


Variation annuelle moyenne : -2,75%

5 588 locataires
du parc privé



bénéficient d'une
allocation logement

7 698 résidences
principales



construites après 2006,
soit 12,0% du parc

26,1% de la population



est âgée de 65 ans ou plus

Variation annuelle moyenne : +1,45%

7,8% de ménages



locataires du parc social

Variation annuelle moyenne : +1,30%

23,3% de ménages



locataires d'un logement
vide du parc privé

Variation annuelle moyenne : -0,40%


4,2% de ménages



locataires d'un logement
meublé du parc privé

Variation annuelle moyenne : +6,40%

2 198 logements locatifs
privés



construits après 2006,
soit 14,7% du parc

NIVEAUX DE LOYERS HORS CHARGES 2022

Le département zone 11

		TYPE DE LOGEMENT		DATE D'ENTREE DES LOCATAIRES*		PÉRIODE DE CONSTRUCTION*				
		MAISONS	APPARTEMENTS	MOINS D'UN AN	UN AN OU PLUS	AVANT 1946	1946-1970	1971-1990	1991-2005	APRÈS 2005
	ENSEMBLE DU PARC									
Nombre d'enquêtes	3555	177	3378	762	2793	454	672	1241	540	648
Prix moyen mensuel (€)	767	1124	727	779	763	676	779	794	821	778
Surface habitable moyenne (m²)	57	86	54	53	58	53	57	60	58	55
Prix moyen au m² (€)	13,5	13	13,6	14,6	13,2	12,7	13,7	13,2	14,3	14,2
Prix au m² du 1 ^{er} quartile (€)	11,8	10,6	12	13,3	11,2	10,7	11,5	11,8	13	13
Prix médian au m² (€)	14,3	13,7	14,3	15,6	14	13,4	13,9	14,2	14,6	15,1
Prix au m² du 3 ^e quartile (€)	16,7	15,2	16,7	17,6	16	15,6	16,8	16,7	16,9	17

SUPERFICIE DES LOGEMENTS*

	ENSEMBLE DU PARC	MOINS DE 30 M²	DE 30 M² À 49 M²	DE 50 M² À 79 M²	DE 80 M² À 119 M²	DE 120 M² ET PLUS
Nombre d'enquêtes	3555	460	1312	1357	369	57
Prix moyen mensuel (€)	767	478	625	787	1120	1569
Surface habitable moyenne (m²)	57	25	40	61	94	135
Prix moyen au m² (€)	13,5	19,2	15,8	12,8	11,9	11,6
Prix au m² du 1 ^{er} quartile (€)	11,8	17,2	14,4	10,9	9,4	9,7
Prix médian au m² (€)	14,3	19,1	15,7	13,0	11,2	12,5
Prix au m² du 3 ^e quartile (€)	16,7	20,7	17,5	14,5	14,3	14,3

APPARTEMENTS

	ENSEMBLE DU PARC	1 PIECE	2 PIECES	3 PIECES	4 PIECES ET PLUS
Nombre d'enquêtes	3555	706	1471	907	294
Prix moyen mensuel (€)	767	496	650	813	1099
Surface habitable moyenne (m²)	57	28	44	64	94
Prix moyen au m² (€)	13,5	17,5	14,7	12,6	11,7
Prix au m² du 1 ^{er} quartile (€)	11,8	15,4	13	10,7	9,6
Prix médian au m² (€)	14,3	18	15,1	13	11,3
Prix au m² du 3 ^e quartile (€)	16,7	19,6	16,8	14,6	13,6

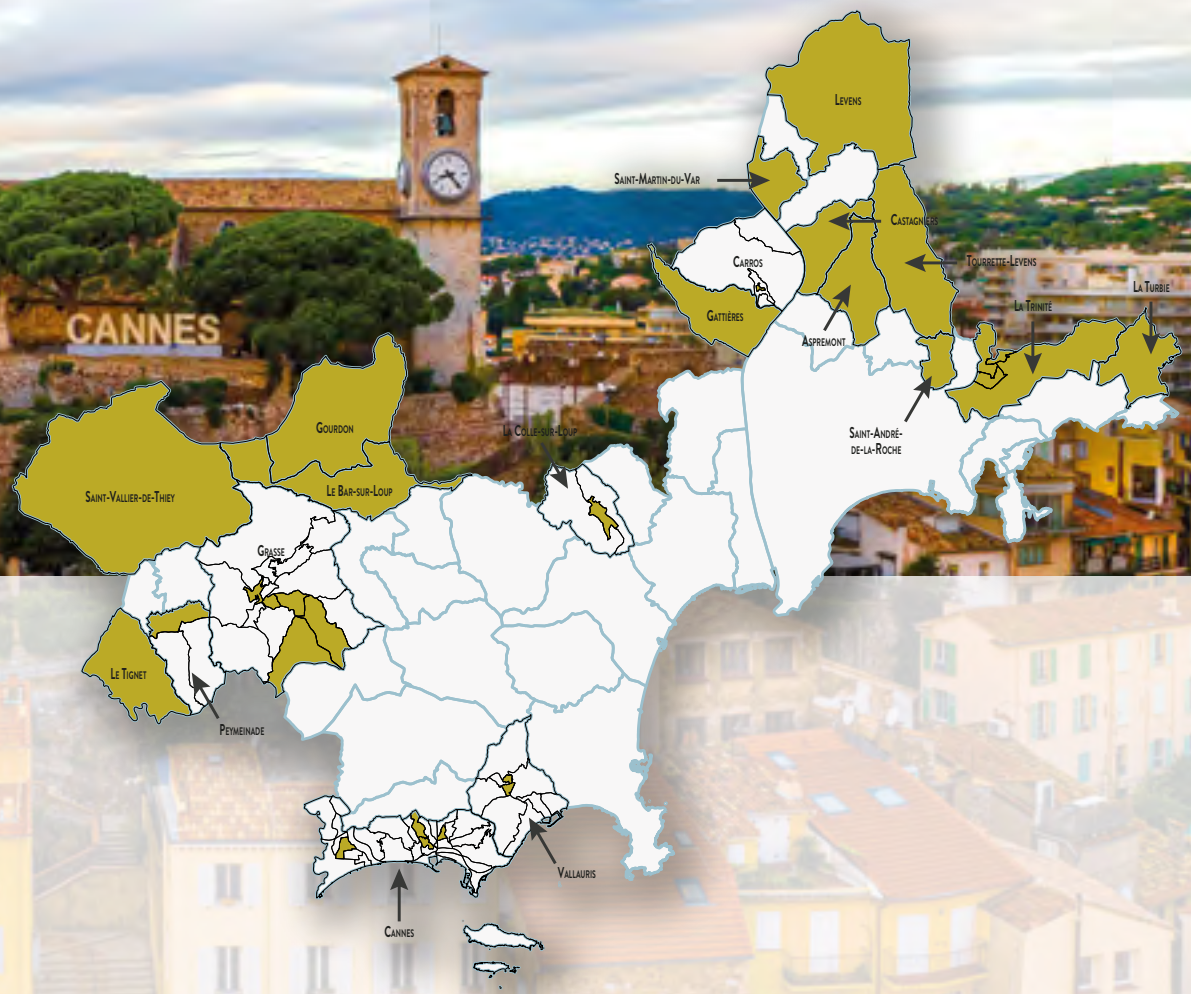
Source : Observatoire des Loyers des Alpes-Maritimes – Collecte 2022 - * Maisons et appartements confondus

	DATE D'ENTREE DES LOCATAIRES*			PÉRIODE DE CONSTRUCTION*				
	ENSEMBLE DU PARC	MOIS D'UN AN	UN AN OU PLUS	AVANT 1946	1946-1970	1971-1990	1991-2005	APRÈS 2005
1 PIECE								
Nombre d'enquêtes	708	154	554	100	126	336	93	53
Prix moyen mensuel (€)	496	501	494	439	506	503	524	510
Surface habitable moyenne (m²)	28	27	29	26	30	28	30	29
Prix moyen au m² (€)	17,5	18,8	17,1	16,8	16,9	18,3	17,5	17,4
Prix au m² du 1 ^{er} quartile (€)	15,3	18	14,9	14,4	14,9	16,5	14	15
Prix médian au m² (€)	18	18,3	17,4	18	17,6	18,1	18	18,6
Prix au m² du 3 ^e quartile (€)	19,6	20,5	19,3	20,2	18,7	19,6	20,2	19,3
2 PIECES								
Nombre d'enquêtes	1483	329	1154	175	255	513	263	277
Prix moyen mensuel (€)	651	654	651	611	644	665	677	668
Surface habitable moyenne (m²)	44	42	45	43	47	45	44	43
Prix moyen au m² (€)	14,7	15,4	14,4	14,3	13,7	14,7	15,4	15,4
Prix au m² du 1 ^{er} quartile (€)	13	13,3	12,8	12,5	11,8	13,8	14,1	14,6
Prix médian au m² (€)	15	15,7	14,8	15	13,2	15	15,3	15,6
Prix au m² du 3 ^e quartile (€)	16,7	17,5	16,7	16,7	16,8	16,7	16,5	16,9
3 PIECES								
Nombre d'enquêtes	945	199	746	122	215	261	115	232
Prix moyen mensuel (€)	827	905	801	718	843	855	922	877
Surface habitable moyenne (m²)	65	62	66	61	62	70	67	63
Prix moyen au m² (€)	12,8	14,7	12,2	11,8	13,7	12,2	13,8	13,8
Prix au m² du 1 ^{er} quartile (€)	10,7	13,4	10,4	9,2	11,3	10,6	11,4	12,4
Prix médian au m² (€)	13,1	14,6	12,3	11,8	13,5	12,5	13,8	14,4
Prix au m² du 3 ^e quartile (€)	14,6	17	14,1	14	16,4	14,2	15	17
4 PIECES ET PLUS								
Nombre d'enquêtes	419	80	339	57	76	131	69	86
Prix moyen mensuel (€)	1154	1170	1150	941	1203	1164	1297	1196
Surface habitable moyenne (m²)	96	97	96	86	94	98	103	101
Prix moyen au m² (€)	12	12,1	12	11	12,8	11,9	12,7	11,9
Prix au m² du 1 ^{er} quartile (€)	10	9,1	10	9,7	9,4	9,4	10	10
Prix médian au m² (€)	11,4	12,2	11,4	10,8	11,7	12	11	10,8
Prix au m² du 3 ^e quartile (€)	14,3	13,8	14,3	13,7	15,4	14,4	14,3	13,6



Zone 12

du département




ELLE EST FORMÉE PRINCIPALEMENT DE COMMUNES DU MOYEN PAYS

A l'est du département, elle regroupe les communes de Aspremont, Castagniers, La Trinité, La Turbie, Levens, Saint-André-de-la-Roche, Saint-Martin-du-Var et Tourrette-Levens. A l'ouest du département, elle est constituée des communes de Gattières, Gourdon, Le Bar-sur-Loup, Le Tignet, Saint-Vallier-de-Thiey, et de certains quartiers des communes de Cannes (Broussailles, Carnot, Le Plan, Tassigny), Carros (Ville Nouvelle-Les Arbousiers-l'Aspre), Grasse (Centre Ville Sud-Ouest, Le Plan, Les Aspres, Saint-Claude (canton Nord), Saint-Claude (canton Sud)), La Colle-sur-Loup (Village Centre), Peymeinade (Nord), et Vallauris (Subreville-La Fuont, Vallauris Centre).

LÉGENDE

- Limite EPCI
- Limite communes
- Limite IRIS
- Iris couvert par la zone

88 135 habitants



sur le territoire en 2020

Variation annuelle moyenne : +0,10%

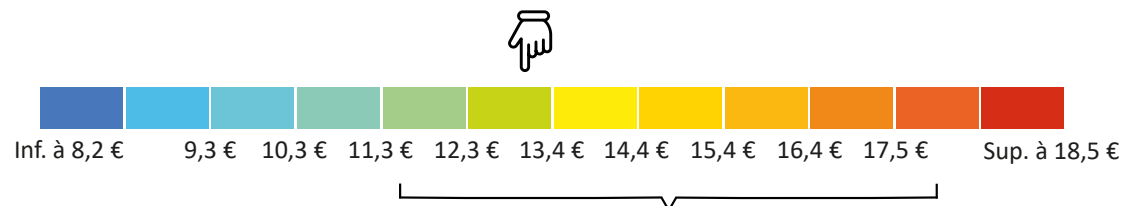
23,9% de la population



est âgée de 0 à 19 ans

Variation annuelle moyenne : -0,14%

NIVEAUX DE LOYERS HORS CHARGES 2022 Le département zone 12




54,9% de la population



est âgée de 20 à 64 ans

Variation annuelle moyenne : -0,45%

61,3% de ménages



propriétaires occupants

Variation annuelle moyenne : +0,97%

4,1% de ménages



logés gratuitement


Variation annuelle moyenne : +0,43%

3 326 locataires
du parc privé



bénéficient d'une
allocation logement

4 629 résidences
principales



construites après 2006,
soit 12,5% du parc

21,2% de la population



est âgée de 65 ans ou plus

Variation annuelle moyenne : +1,92%

11,5% de ménages



locataires du parc social

Variation annuelle moyenne : -0,13%

20,8% de ménages



locataires d'un logement
vide du parc privé

Variation annuelle moyenne : -1,23%

2,3% de ménages



locataires d'un logement
meublé du parc privé

Variation annuelle moyenne : +3,19%

1 132 logements loca-
tifs privés



construits après 2006,
soit 14,7% du parc

NIVEAUX DE LOYERS HORS CHARGES 2022

Le département zone 12

		TYPE DE LOGEMENT		DATE D'ENTREE DES LOCATAIRES*		PÉRIODE DE CONSTRUCTION*				
		MAISONS	APPARTEMENTS	MOINS D'UN AN	UN AN OU PLUS	AVANT 1946	1946-1970	1971-1990	1991-2005	APRÈS 2005
	ENSEMBLE DU PARC									
Nombre d'enquêtes	1336	74	1262	268	1068	212	278	303	185	358
Prix moyen mensuel (€)	722	943	703	771	710	709	676	764	728	725
Surface habitable moyenne (m²)	58	86	56	57	59	61	57	59	59	55
Prix moyen au m² (€)	12,3	11	12,5	13,5	12,1	11,7	11,8	12,8	12,3	13,2
Prix au m² du 1 ^{er} quartile (€)	10,8	8,9	10,9	12,1	10,4	10	10	10,9	10,9	12,5
Prix médian au m² (€)	13,1	12,2	13,2	13,9	12,6	11,9	13	13,4	12,2	13,7
Prix au m² du 3 ^e quartile (€)	15	14,8	15	15,9	15	15,3	14,8	15,1	15	15,5

SUPERFICIE DES LOGEMENTS*

	ENSEMBLE DU PARC	MOINS DE 30 M²	DE 30 M² À 49 M²	DE 50 M² À 79 M²	DE 80 M² À 119 M²	DE 120 M² ET PLUS
Nombre d'enquêtes	1336	173	428	565	147	23
Prix moyen mensuel (€)	722	467	593	736	1043	ns
Surface habitable moyenne (m²)	58	26	41	63	91	ns
Prix moyen au m² (€)	12,3	18,2	14,5	11,7	11,4	ns
Prix au m² du 1 ^{er} quartile (€)	10,8	16,7	13,4	10,0	9,0	ns
Prix médian au m² (€)	13,1	17,9	14,8	12,0	10,7	ns
Prix au m² du 3 ^e quartile (€)	15,0	19,3	16,2	13,6	12,3	ns

APPARTEMENTS

	ENSEMBLE DU PARC	1 PIECE	2 PIECES	3 PIECES	4 PIECES ET PLUS
Nombre d'enquêtes	1336	226	449	453	134
Prix moyen mensuel (€)	722	485	618	747	968
Surface habitable moyenne (m²)	58	30	45	62	87
Prix moyen au m² (€)	12,3	16,2	13,6	12	11,1
Prix au m² du 1 ^{er} quartile (€)	10,8	15	12	10,2	9,2
Prix médian au m² (€)	13,1	16,9	14,1	12,5	11,2
Prix au m² du 3 ^e quartile (€)	15	19,3	15,2	14,1	12,3

Source : Observatoire des Loyers des Alpes-Maritimes – Collecte 2022 - * Maisons et appartements confondus

	ENSEMBLE DU PARC	DATE D'ENTREE DES LOCATAIRES*		PÉRIODE DE CONSTRUCTION*				
		MOIS D'UN AN	UN AN OU PLUS	AVANT 1946	1946-1970	1971-1990	1991-2005	APRÈS 2005
1 PIECE								
Nombre d'enquêtes	226	52	174	31	53	63	31	48
Prix moyen mensuel (€)	485	484	485	ns	484	462	ns	ns
Surface habitable moyenne (m²)	30	27	30	ns	34	27	ns	ns
Prix moyen au m² (€)	16,2	17,7	16	ns	14,2	16,8	ns	ns
Prix au m² du 1 ^{er} quartile (€)	15	15,8	14,8	ns	13,8	14,5	ns	ns
Prix médian au m² (€)	16,9	17,3	16,7	ns	14,5	17,6	ns	ns
Prix au m² du 3 ^e quartile (€)	19,3	20,2	19,3	ns	17,8	17,7	ns	ns
2 PIECES								
Nombre d'enquêtes	453	106	347	66	99	81	63	144
Prix moyen mensuel (€)	615	680	591	561	648	649	622	595
Surface habitable moyenne (m²)	45	47	44	44	47	46	45	43
Prix moyen au m² (€)	13,6	14,5	13,3	12,8	13,8	14,2	13,9	13,8
Prix au m² du 1 ^{er} quartile (€)	12,2	13,5	11,6	11,6	12,3	13,3	12,2	13
Prix médian au m² (€)	14,1	14,1	13,8	13,4	14,3	14,1	13,5	14,9
Prix au m² du 3 ^e quartile (€)	15,3	16,3	15	14,1	15	16,2	15	16,2
3 PIECES								
Nombre d'enquêtes	475	93	382	76	94	108	70	127
Prix moyen mensuel (€)	749	866	727	692	701	770	735	826
Surface habitable moyenne (m²)	63	64	63	56	63	67	64	63
Prix moyen au m² (€)	11,9	13,6	11,6	12,4	11,1	11,6	11,4	13,1
Prix au m² du 1 ^{er} quartile (€)	10,1	12,8	9,4	10,5	8,1	9	10,2	12,5
Prix médian au m² (€)	12,4	13,5	11,8	12,3	11,3	12,2	11,5	13,5
Prix au m² du 3 ^e quartile (€)	14,1	14,7	13,7	16,3	13,8	13,6	13,1	13,9
4 PIECES ET PLUS								
Nombre d'enquêtes	182	17	165	39	32	51	21	39
Prix moyen mensuel (€)	1002	ns	995	ns	ns	1100	ns	ns
Surface habitable moyenne (m²)	91	ns	91	ns	ns	86	ns	ns
Prix moyen au m² (€)	11	ns	11	ns	ns	12,8	ns	ns
Prix au m² du 1 ^{er} quartile (€)	9,2	ns	9,1	ns	ns	10,3	ns	ns
Prix médian au m² (€)	11,2	ns	11,1	ns	ns	12,3	ns	ns
Prix au m² du 3 ^e quartile (€)	12,3	ns	12,5	ns	ns	12,9	ns	ns

- | | | |
|----------------------------|-------------------------|------------------------|
| 1 BENEJUN | 6 LES FERRES | 14 SAINT-ANTONIN |
| 2 BERRE-LES-ALPES | 7 GILETTE | 15 SAINT-BLAISE |
| 3 BÉZAUDUN-LES-ALPES | 8 MASSOINS | 16 SALLAGRIFFON |
| 4 CHÂTEAUNEUF-VILLEVIEILLE | 9 LES MUJOLS | 17 TOUËT-DE-L'ESCARÈNE |
| 5 COLLONGUES | 10 REVEST-LES-ROCHES | 18 TOUËT-SUR-VAR |
| | 11 ROQUESTÉRON | 19 TOURETTE-DU-CHÂTEAU |
| | 12 LA ROQUE-EN-PROVENCE | 20 TOURNEFORT |
| | 13 LA ROQUETTE-SUR-VAR | |



Zone 13 du département

EN PREMIER LIEU, ELLE RASSEMBLE L'ENSEMBLE DES COMMUNES DU HAUT PAYS MARALPIN

Aiglun, Amirat, Andon, Ascros, Auvare, Bairols, Belvédère, Bendejun, Berre-les-Alpes, Beuil, Bézaudun-les-Alpes, Blausasc, Bonson, Bouyon, Breil-sur-Roya, Briançonnet, Caille, Cantaron, Castellar, Castillon, Caussols, Châteauneuf-d'Entraunes, Châteauneuf-Villevieille, Cipières, Clans, Coaraze, Collongues, Conségudes, Contes, Courmes, Coursegoules, Gréolières, Guillaumes, Ilonse, Isola, La Bollène-Vésubie, La Brigue, La Croix-sur-Roudoule, La Penne, La Roque-en-Provence, La Roquette-sur-Var, La Tour, Lantosque, Le Broc, Le Mas, Les Ferres, Les Mujols, L'Escarène, Lieuche, Lucéram, Malaussène, Marie, Massoins, Moulinet, Peille, Peillon, Péone, Pierlas, Pierrefeu, Puget-Rostang, Puget-Théniers, Revest-les-Roches, Rigaud, Rimplas, Roquebillière, Roquestéron, Roubion, Roure, Saint-Antonin, Saint-Auban, Saint-Blaise, Saint-Dalmas-le-Selvage, Saint-Étienne-de-Tinée, Saint-Léger, Saint-Martin-d'Entraunes, Saint-Martin-Vésubie, Saint-Sauveur-sur-Tinée, Sallagriffon, Saorge, Sauze, Séranon, Sigale, Sospel, Tende, Thiéry, Toudon, Touët-de-l'Escarène, Touët-sur-Var, Tourette-du-Château, Tournefort, Uuelle, Valdeblore, Valderoure, Venanson, Villars-sur-Var, et Villeneuve-d'Entraunes.

Sur le littoral, elle s'applique uniquement à Spéracèdes et à certains quartiers des communes de Cannes (Font de Veyre, Montfleury, Pont d'Avril-L'abadie, Saint-Joseph, Saint-Nicolas), Carros (Ville Nouvelle-Eusiere-Cigales-Espere, Ville Nouvelle-La Plaine-Le Planet), Grasse (Centre Ville Nord, Centre Ville Sud-Est, Secteur Sauvegarde), Le Cannet (Collines, Europe, Mirandoles, Sainte-Catherine), et Peymeinade (Est).

LÉGENDE

- Limite EPCI
- Limite communes
- Limite IRIS
- Iris couvert par la zone

112 338 habitants



sur le territoire en 2019

Variation annuelle moyenne : +0,25%

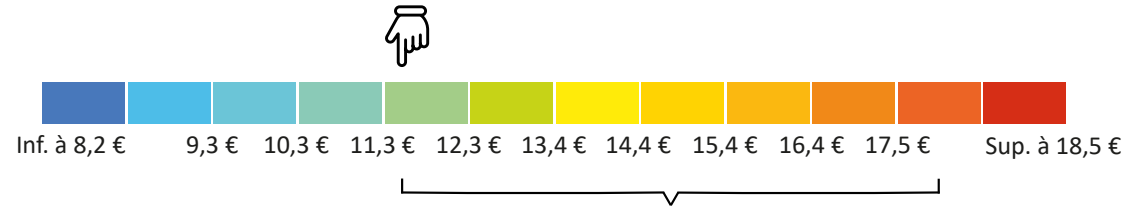
21,7% de la population



est âgée de 0 à 19 ans

Variation annuelle moyenne : +0,03%

NIVEAUX DE LOYERS HORS CHARGES 2022 Le département zone 13




54,6% de la population



est âgée de 20 à 64 ans

Variation annuelle moyenne : -0,03%

60,9% de ménages



propriétaires occupants

Variation annuelle moyenne : +0,64%

4,2% de ménages



logés gratuitement


Variation annuelle moyenne : -0,34%

4 841 locataires
du parc privé



bénéficient d'une
allocation logement

4 811 résidences
principales



construites après 2006,
soit 9,5% du parc

23,7% de la population



est âgée de 65 ans ou plus

Variation annuelle moyenne : +1,15%

9,9% de ménages



locataires du parc social

Variation annuelle moyenne : +1,70%

21,8% de ménages



locataires d'un logement
vide du parc privé

Variation annuelle moyenne : -0,03%


3,3% de ménages



locataires d'un logement
meublé du parc privé

Variation annuelle moyenne : +0,21%

1 006 logements loca-
tifs privés



construits après 2006,
soit 9,2% du parc

NIVEAUX DE LOYERS HORS CHARGES 2022

Le département zone 13

		TYPE DE LOGEMENT		DATE D'ENTREE DES LOCATAIRES*		PÉRIODE DE CONSTRUCTION*				
		MAISONS	APPARTEMENTS	MOINS D'UN AN	UN AN OU PLUS	AVANT 1946	1946-1970	1971-1990	1991-2005	APRÈS 2005
	ENSEMBLE DU PARC									
Nombre d'enquêtes	1551	58	1493	331	1220	419	247	290	265	330
Prix moyen mensuel (€)	647	765	636	669	641	531	711	771	716	773
Surface habitable moyenne (m²)	59	86	57	57	60	55	61	67	58	61
Prix moyen au m² (€)	10,9	8,9	11,2	11,8	10,7	9,6	11,6	11,4	12,4	12,7
Prix au m² du 1 ^{er} quartile (€)	9	6,4	9,2	10,7	8,7	7,9	10	10	8,9	11,5
Prix médian au m² (€)	11,5	9	11,7	12,2	11,2	10,4	11,7	11,6	12,7	14
Prix au m² du 3 ^e quartile (€)	14,4	11,5	14,6	15,5	14	13,1	14,1	14,3	16,8	16,2

SUPERFICIE DES LOGEMENTS*

	ENSEMBLE DU PARC	MOINS DE 30 M²	DE 30 M² À 49 M²	DE 50 M² À 79 M²	DE 80 M² À 119 M²	DE 120 M² ET PLUS
Nombre d'enquêtes	1551	199	581	589	163	19
Prix moyen mensuel (€)	647	426	531	669	895	ns
Surface habitable moyenne (m²)	59	25	40	63	94	ns
Prix moyen au m² (€)	10,9	17,4	13,2	10,7	9,5	ns
Prix au m² du 1 ^{er} quartile (€)	9,0	14,3	11,1	8,7	7,2	ns
Prix médian au m² (€)	11,5	17,3	13,5	10,5	9,0	ns
Prix au m² du 3 ^e quartile (€)	14,4	20,0	15,8	12,2	11,4	ns

APPARTEMENTS

	ENSEMBLE DU PARC	1 PIECE	2 PIECES	3 PIECES	4 PIECES ET PLUS
Nombre d'enquêtes	1551	264	604	467	158
Prix moyen mensuel (€)	647	438	561	687	836
Surface habitable moyenne (m²)	59	28	44	64	89
Prix moyen au m² (€)	10,9	15,6	12,8	10,7	9,4
Prix au m² du 1 ^{er} quartile (€)	9	12,5	10,6	8,5	7,9
Prix médian au m² (€)	11,5	16,2	13,1	10,5	10,1
Prix au m² du 3 ^e quartile (€)	14,4	18,4	15,1	12,4	11,7

Source : Observatoire des Loyers des Alpes-Maritimes – Collecte 2022 - * Maisons et appartements confondus

	ENSEMBLE DU PARC	DATE D'ENTREE DES LOCATAIRES*		PÉRIODE DE CONSTRUCTION*				
		MOIS D'UN AN	UN AN OU PLUS	AVANT 1946	1946-1970	1971-1990	1991-2005	APRÈS 2005
1 PIECE								
Nombre d'enquêtes	264	68	196	75	43	47	38	61
Prix moyen mensuel (€)	438	413	448	388	ns	ns	ns	547
Surface habitable moyenne (m²)	28	25	29	27	ns	ns	ns	36
Prix moyen au m² (€)	15,6	16,8	15,2	14,4	ns	ns	ns	15,4
Prix au m² du 1 ^{er} quartile (€)	12,5	14,7	12,5	11,8	ns	ns	ns	14
Prix médian au m² (€)	16,2	17,3	15,9	16,2	ns	ns	ns	16
Prix au m² du 3 ^e quartile (€)	18,4	20,3	18,4	18,3	ns	ns	ns	17,7
2 PIECES								
Nombre d'enquêtes	614	128	486	175	87	94	102	156
Prix moyen mensuel (€)	553	604	539	483	604	618	585	654
Surface habitable moyenne (m²)	43	44	43	41	44	49	41	44
Prix moyen au m² (€)	12,8	13,8	12,5	11,7	13,6	12,6	14,1	14,9
Prix au m² du 1 ^{er} quartile (€)	10,8	11,2	10,5	9,5	10,6	10,8	12,2	13,7
Prix médian au m² (€)	12,9	14,3	12,5	12,3	14,1	12,6	14,3	15,1
Prix au m² du 3 ^e quartile (€)	15,1	16,2	15,1	14,3	17,1	14,6	17,2	16,6
3 PIECES								
Nombre d'enquêtes	479	102	377	121	82	94	94	88
Prix moyen mensuel (€)	683	739	664	565	761	767	765	812
Surface habitable moyenne (m²)	65	64	65	61	66	70	65	68
Prix moyen au m² (€)	10,6	11,6	10,2	9,3	11,6	11	11,7	12
Prix au m² du 1 ^{er} quartile (€)	8,5	9,8	8,2	7,3	9,8	9,3	8,4	10
Prix médian au m² (€)	10,1	11,7	9,7	9,1	11,7	10,5	10,4	11,5
Prix au m² du 3 ^e quartile (€)	12,4	13,1	12,1	11,4	13,1	12,4	14,7	13,5
4 PIECES ET PLUS								
Nombre d'enquêtes	194	33	161	48	35	55	31	25
Prix moyen mensuel (€)	869	ns	878	ns	ns	1025	ns	ns
Surface habitable moyenne (m²)	96	ns	97	ns	ns	95	ns	ns
Prix moyen au m² (€)	9,1	ns	9	ns	ns	10,8	ns	ns
Prix au m² du 1 ^{er} quartile (€)	7	ns	6,4	ns	ns	8,5	ns	ns
Prix médian au m² (€)	9	ns	9,3	ns	ns	11,6	ns	ns
Prix au m² du 3 ^e quartile (€)	11,6	ns	11,3	ns	ns	12,3	ns	ns

TABLEAUX RÉCAPITULATIFS

	ZONES	ENSEMBLE DU PARC	TYPE DE LOGEMENT		DATE D'ENTREE DES LOCATAIRES*		PÉRIODE DE CONSTRUCTION*				
			MAISONS	APPARTEMENTS	MOINS D'UN AN	UN AN OU PLUS	AVANT 1946	1946-1970	1971-1990	1991-2005	APRÈS 2005
NOMBRE D'ENQUÊTE	1	1580	9	1571	380	1200	229	400	185	273	343
SURFACE HABITABLE MOYENNE (M²)		56	ns	56	58	56	59	57	53	48	49
PRIX MOYEN MENSUEL (€)		14,9	ns	14,9	15,9	14,5	14,5	15	16,3	16,8	16,6
PRIX MÉDIAN AU M² (€)		15,3	ns	15,3	16,1	15	14,9	15,5	16,6	17,2	16,6
NOMBRE D'ENQUÊTE	2	1177	5	1172	248	929	374	263	67	87	87
SURFACE HABITABLE MOYENNE (M²)		55	ns	55	53	56	61	51	42	43	43
PRIX MOYEN MENSUEL (€)		13,9	ns	13,9	15,3	13,3	13,1	14,8	17,2	15,7	15,7
PRIX MÉDIAN AU M² (€)		14,4	ns	14,4	16,4	14,1	13,8	14,6	19,3	16,4	16,4
NOMBRE D'ENQUÊTE	3	2760	17	2743	546	2214	885	474	231	390	336
SURFACE HABITABLE MOYENNE (M²)		52	ns	52	47	53	56	51	42	45	44
PRIX MOYEN MENSUEL (€)		13,6	ns	13,6	14,9	13,3	12,9	14,3	16,2	14,9	15,7
PRIX MÉDIAN AU M² (€)		14,5	ns	14,5	16,4	13,9	13,6	14,8	17,1	16,4	16,8
NOMBRE D'ENQUÊTE	4	2870	9	2861	574	2296	878	434	295	346	487
SURFACE HABITABLE MOYENNE (M²)		49	ns	49	47	50	51	49	43	39	43
PRIX MOYEN MENSUEL (€)		13,4	ns	13,3	14,6	13,1	12,9	13,3	15,3	16,3	14,7
PRIX MÉDIAN AU M² (€)		14	ns	13,9	15,8	13,5	13,3	13,5	16,6	16,7	15,7
NOMBRE D'ENQUÊTE	5	2262	4	2258	489	1773	662	544	438	140	478
SURFACE HABITABLE MOYENNE (M²)		51	ns	51	47	51	52	53	53	44	38
PRIX MOYEN MENSUEL (€)		13,2	ns	13,2	14,9	12,8	12,9	13	12,6	16,4	15,5
PRIX MÉDIAN AU M² (€)		13,6	ns	13,6	15,4	13,1	13,3	13,1	12,9	16,9	17,1
NOMBRE D'ENQUÊTE	6	1189	2	1187	226	963	274	302	144	47	422
SURFACE HABITABLE MOYENNE (M²)		52	ns	52	58	51	47	51	64	ns	47
PRIX MOYEN MENSUEL (€)		12,5	ns	12,5	14,2	12	13	11,7	12,4	ns	13,6
PRIX MÉDIAN AU M² (€)		12,8	ns	12,8	15,1	12,4	13	12,2	11,7	ns	14,9

Source : Observatoire des Loyers des Alpes-Maritimes – Collecte 2022 - * Maisons et appartements confondus

	ZONES	ENSEMBLE DU PARC	APPARTEMENTS				SUPERFICIE DES LOGEMENTS*				
			1 PIÈCE	2 PIÈCES	3 PIÈCES	4 PIÈCES & PLUS	MOINS DE 30 M²	DE 30 À 49 M²	DE 50 À 79 M²	DE 80 À 119 M²	120 M² ET PLUS
NOMBRE D'ENQUÊTE	1	1580	335	628	458	150	200	520	637	197	26
SURFACE HABITABLE MOYENNE (M²)		56	28	47	69	97	23	41	62	89	
PRIX MOYEN MENSUEL (€)		14,9	18,3	15,3	13,9	14,2	21,7	16,3	14,0	13,7	
PRIX MÉDIAN AU M² (€)		15,3	18	15,5	14,4	14,3	21,3	16,1	14,4	14,0	
NOMBRE D'ENQUÊTE	2	1177	317	407	317	131	224	338	450	146	19
SURFACE HABITABLE MOYENNE (M²)		55	29	46	66	99	23	40	62	93	
PRIX MOYEN MENSUEL (€)		13,9	17,6	14,2	13,6	11,9	20,3	15,3	13,3	12,2	
PRIX MÉDIAN AU M² (€)		14,4	17,7	14,4	13,5	12,1	19,1	15,1	13,3	12,1	
NOMBRE D'ENQUÊTE	3	2760	826	1005	694	218	581	971	993	187	28
SURFACE HABITABLE MOYENNE (M²)		52	28	47	65	91	24	40	62	94	
PRIX MOYEN MENSUEL (€)		13,6	17,9	14,3	12,5	11,5	20,0	15,5	12,5	11,7	
PRIX MÉDIAN AU M² (€)		14,5	17,9	14,5	12,4	11,4	19,8	15,5	12,3	11,4	
NOMBRE D'ENQUÊTE	4	2870	984	1053	668	156	682	1086	933	147	22
SURFACE HABITABLE MOYENNE (M²)		49	27	46	63	91	24	39	61	90	
PRIX MOYEN MENSUEL (€)		13,4	17,5	13,7	12,1	11,2	19,5	14,8	12,0	11,3	
PRIX MÉDIAN AU M² (€)		14	17,8	14,3	12,4	11,3	19,1	15,3	12,3	11,1	
NOMBRE D'ENQUÊTE	5	2262	700	907	526	125	486	889	754	124	9
SURFACE HABITABLE MOYENNE (M²)		51	28	44	62	96	24	39	60	91	
PRIX MOYEN MENSUEL (€)		13,2	17,4	13,9	12,2	11	19,3	14,9	12,1	11,2	
PRIX MÉDIAN AU M² (€)		13,6	17,9	13,6	12,1	10,7	19,2	15,1	12,0	10,5	
NOMBRE D'ENQUÊTE	6	1189	270	520	317	80	194	493	453	45	4
SURFACE HABITABLE MOYENNE (M²)		52	26	45	63	87	24	40	63		
PRIX MOYEN MENSUEL (€)		12,5	17,2	13,1	11,3	11,7	18,3	14,1	11,1		
PRIX MÉDIAN AU M² (€)		12,8	17,3	12,8	11,1	10,9	18,4	14,5	11,2		

Source : Observatoire des Loyers des Alpes-Maritimes – Collecte 2022 - * Maisons et appartements confondus

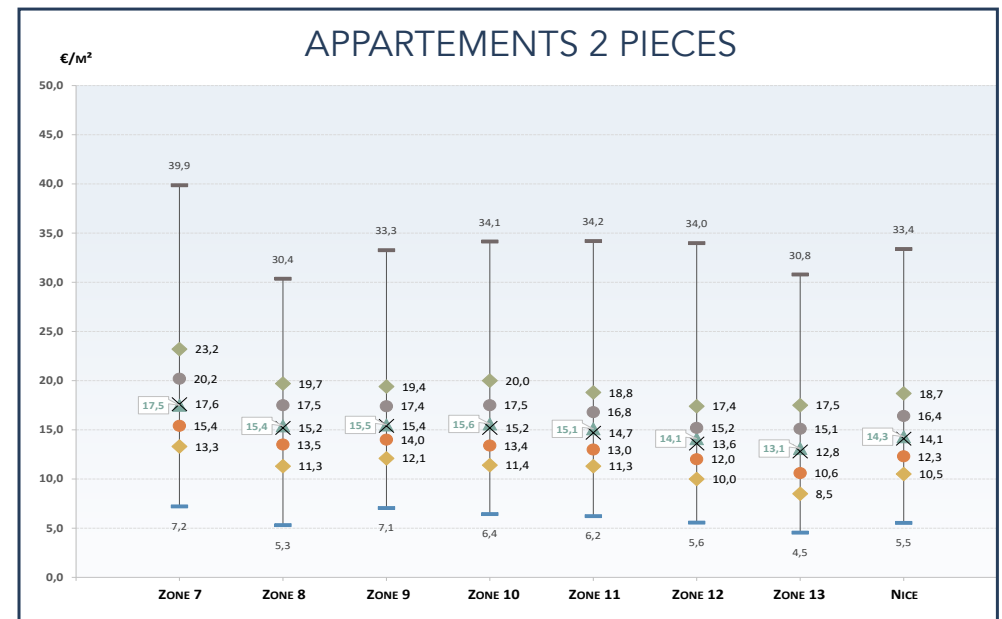
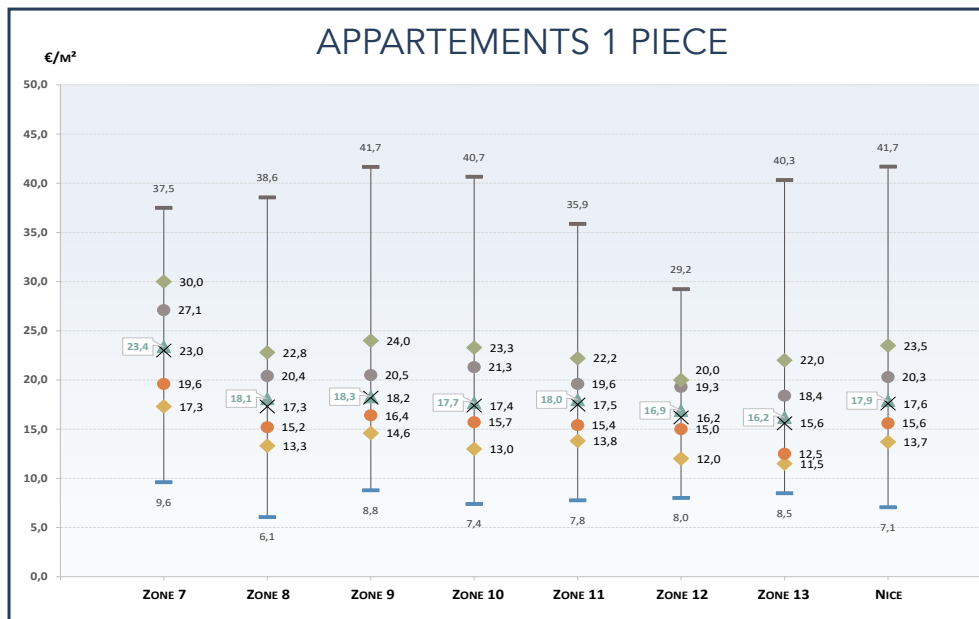
TABLEAUX RÉCAPITULATIFS

	ZONES	ENSEMBLE DU PARC	TYPE DE LOGEMENT		DATE D'ENTREE DES LOCATAIRES*		PÉRIODE DE CONSTRUCTION*				
			MAISONS	APPARTEMENTS	MOINS D'UN AN	UN AN OU PLUS	AVANT 1946	1946-1970	1971-1990	1991-2005	APRÈS 2005
NOMBRE D'ENQUÊTE	7	989	3	986	203	786	165	196	285	158	185
SURFACE HABITABLE MOYENNE (M²)		54	ns	51	46	56	60	51	54	50	47
PRIX MOYEN MENSUEL (€)		17,8	ns	17,8	19,6	17,3	17,5	16,7	18,1	19,1	18,2
PRIX MÉDIAN AU M² (€)		18	ns	18,2	20	17,7	18	16,3	18,3	18,4	19,9
NOMBRE D'ENQUÊTE	8	2065	87	1978	391	1674	337	485	540	440	263
SURFACE HABITABLE MOYENNE (M²)		56	93	55	51	57	59	55	54	59	51
PRIX MOYEN MENSUEL (€)		14,3	13,5	14,3	15,5	14	13	13,9	14,5	14,9	15,6
PRIX MÉDIAN AU M² (€)		14,8	12,4	14,9	15,8	14,5	14,1	14	14,5	15,4	16,4
NOMBRE D'ENQUÊTE	9	3409	77	3332	751	2658	271	572	1352	481	733
SURFACE HABITABLE MOYENNE (M²)		54	90	51	49	55	58	56	50	54	58
PRIX MOYEN MENSUEL (€)		14,5	13,9	14,6	15,4	14,2	12,7	13,3	14,9	15,4	15,1
PRIX MÉDIAN AU M² (€)		15,1	14,2	15,2	15,9	14,9	13,8	14	15,7	15,8	15,9
NOMBRE D'ENQUÊTE	10	3518	112	3406	737	2781	337	877	1183	376	745
SURFACE HABITABLE MOYENNE (M²)		56	85	55	52	58	58	57	56	56	55
PRIX MOYEN MENSUEL (€)		13,5	11,4	13,7	15,1	13,1	12,6	13,1	13,5	14,2	14,5
PRIX MÉDIAN AU M² (€)		14,4	12,5	14,5	15,6	14,2	14,1	13,3	14,5	14,7	16
NOMBRE D'ENQUÊTE	11	3555	177	3378	762	2793	454	672	1241	540	648
SURFACE HABITABLE MOYENNE (M²)		57	86	54	53	58	53	57	60	58	55
PRIX MOYEN MENSUEL (€)		13,5	13	13,6	14,6	13,2	12,7	13,7	13,2	14,3	14,2
PRIX MÉDIAN AU M² (€)		14,3	13,7	14,3	15,6	14	13,4	13,9	14,2	14,6	15,1
NOMBRE D'ENQUÊTE	12	1336	74	1262	268	1068	212	278	303	185	358
SURFACE HABITABLE MOYENNE (M²)		58	86	56	57	59	61	57	59	59	55
PRIX MOYEN MENSUEL (€)		12,3	11	12,5	13,5	12,1	11,7	11,8	12,8	12,3	13,2
PRIX MÉDIAN AU M² (€)		13,1	12,2	13,2	13,9	12,6	11,9	13	13,4	12,2	13,7
NOMBRE D'ENQUÊTE	13	1551	58	1493	331	1220	419	247	290	265	330
SURFACE HABITABLE MOYENNE (M²)		59	86	57	57	60	55	61	67	58	61
PRIX MOYEN MENSUEL (€)		10,9	8,9	11,2	11,8	10,7	9,6	11,6	11,4	12,4	12,7
PRIX MÉDIAN AU M² (€)		11,5	9	11,7	12,2	11,2	10,4	11,7	11,6	12,7	14

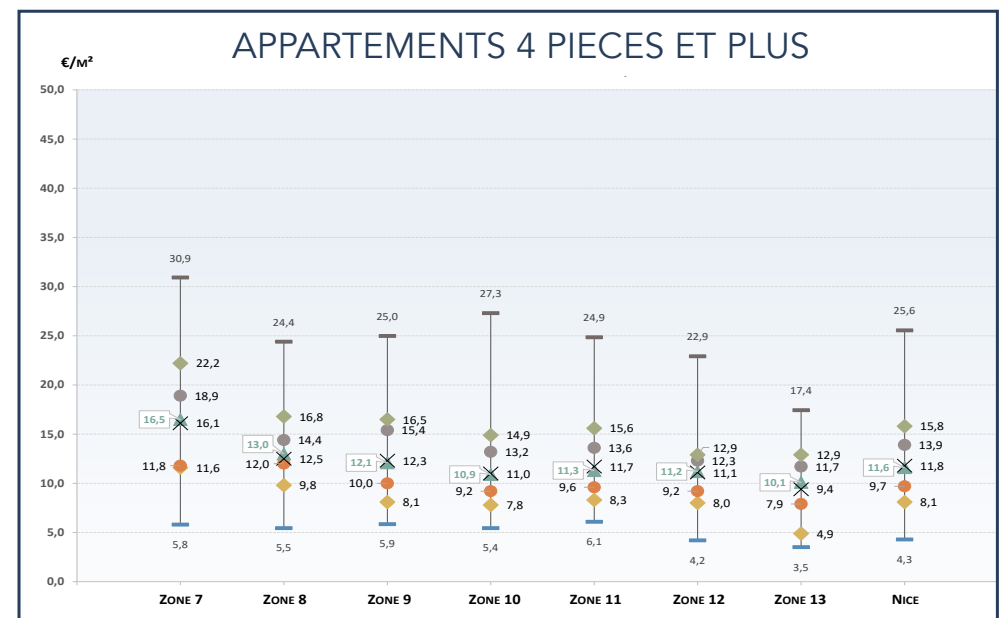
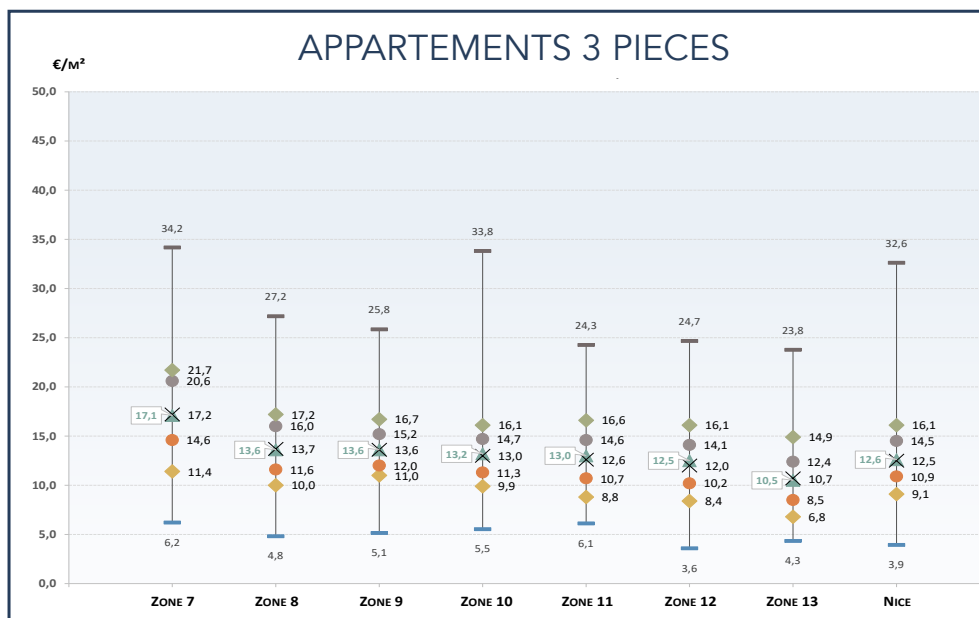
Source : Observatoire des Loyers des Alpes-Maritimes – Collecte 2022 - * Maisons et appartements confondus

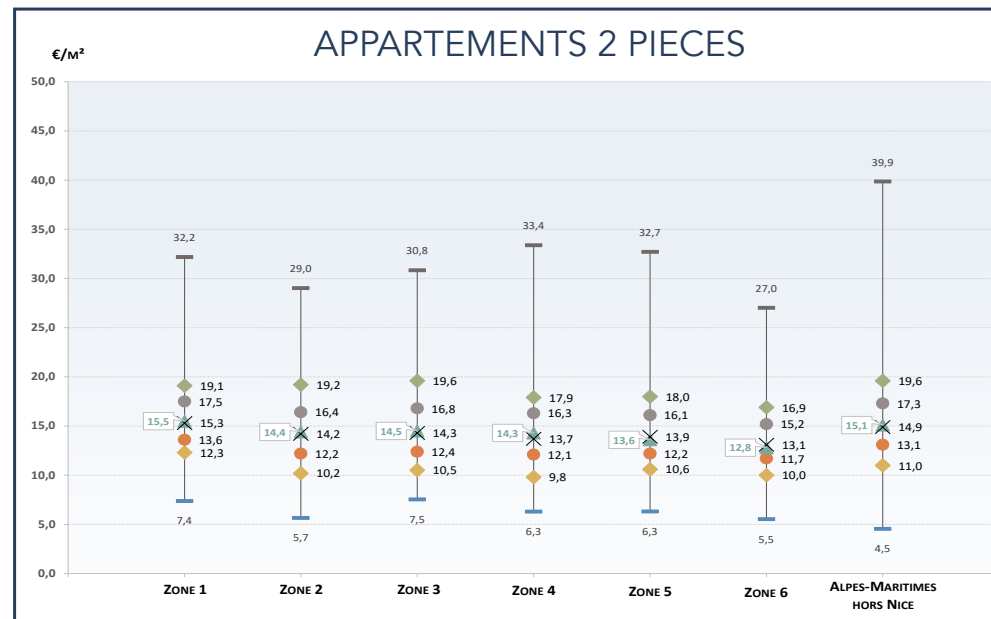
	ZONES	ENSEMBLE DU PARC	APPARTEMENTS				SUPERFICIE DES LOGEMENTS*				
			1 PIÈCE	2 PIÈCES	3 PIÈCES	4 PIÈCES & PLUS	MOINS DE 30 M²	DE 30 À 49 M²	DE 50 À 79 M²	DE 80 À 119 M²	120 M² ET PLUS
NOMBRE D'ENQUÊTE	7	989	263	421	234	68	185	393	327	82	2
SURFACE HABITABLE MOYENNE (M²)		54	26	46	65	83	23	41	62	88	
PRIX MOYEN MENSUEL (€)		17,8	23	17,6	17,2	16,1	24,3	19,0	16,7	16,4	
PRIX MÉDIAN AU M² (€)		18	23,4	17,5	17,1	16,5	24,9	18,9	15,9	16,5	
NOMBRE D'ENQUÊTE	8	2065	470	800	551	157	262	800	802	173	28
SURFACE HABITABLE MOYENNE (M²)		56	30	46	65	99	26	40	62	93	
PRIX MOYEN MENSUEL (€)		14,3	17,3	15,2	13,7	12,5	20,4	15,9	13,5	13,2	
PRIX MÉDIAN AU M² (€)		14,8	18,1	15,4	13,6	13	20,6	16,3	13,6	13,1	
NOMBRE D'ENQUÊTE	9	3409	819	1449	823	241	543	1352	1237	242	35
SURFACE HABITABLE MOYENNE (M²)		54	29	46	66	92	25	40	62	91	
PRIX MOYEN MENSUEL (€)		14,5	18,2	15,4	13,6	12,3	19,9	16,4	13,8	12,4	
PRIX MÉDIAN AU M² (€)		15,1	18,3	15,5	13,6	12,1	19,6	16,3	13,8	11,9	
NOMBRE D'ENQUÊTE	10	3518	671	1415	1036	284	440	1290	1456	293	39
SURFACE HABITABLE MOYENNE (M²)		56	29	45	66	92	24	40	62	91	
PRIX MOYEN MENSUEL (€)		13,5	17,4	15,2	13	11	20,2	16,0	13,0	11,8	
PRIX MÉDIAN AU M² (€)		14,4	17,7	15,6	13,2	10,9	20,0	16,1	13,1	11,4	
NOMBRE D'ENQUÊTE	11	3555	706	1471	907	294	460	1312	1357	369	57
SURFACE HABITABLE MOYENNE (M²)		57	28	44	64	94	25	40	61	94	135
PRIX MOYEN MENSUEL (€)		13,5	17,5	14,7	12,6	11,7	19,2	15,8	12,8	11,9	11,6
PRIX MÉDIAN AU M² (€)		14,3	18	15,1	13	11,3	19,1	15,7	13,0	11,2	12,5
NOMBRE D'ENQUÊTE	12	1336	226	449	453	134	173	428	565	147	23
SURFACE HABITABLE MOYENNE (M²)		58	30	45	62	87	26	41	63	91	
PRIX MOYEN MENSUEL (€)		12,3	16,2	13,6	12	11,1	18,2	14,5	11,7	11,4	
PRIX MÉDIAN AU M² (€)		13,1	16,9	14,1	12,5	11,2	17,9	14,8	12,0	10,7	
NOMBRE D'ENQUÊTE	13	1551	264	604	467	158	199	581	589	163	19
SURFACE HABITABLE MOYENNE (M²)		59	28	44	64	89	25	40	63	94	
PRIX MOYEN MENSUEL (€)		10,9	15,6	12,8	10,7	9,4	17,4	13,2	10,7	9,5	
PRIX MÉDIAN AU M² (€)		11,5	16,2	13,1	10,5	10,1	17,3	13,5	10,5	9,0	

Source : Observatoire des Loyers des Alpes-Maritimes – Collecte 2022 - * Maisons et appartements confondus

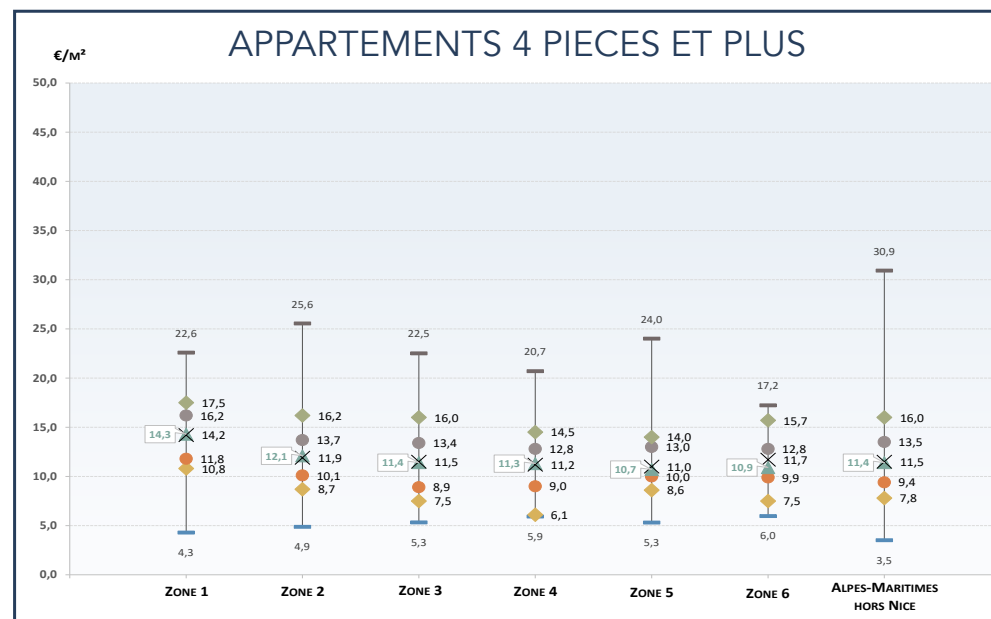
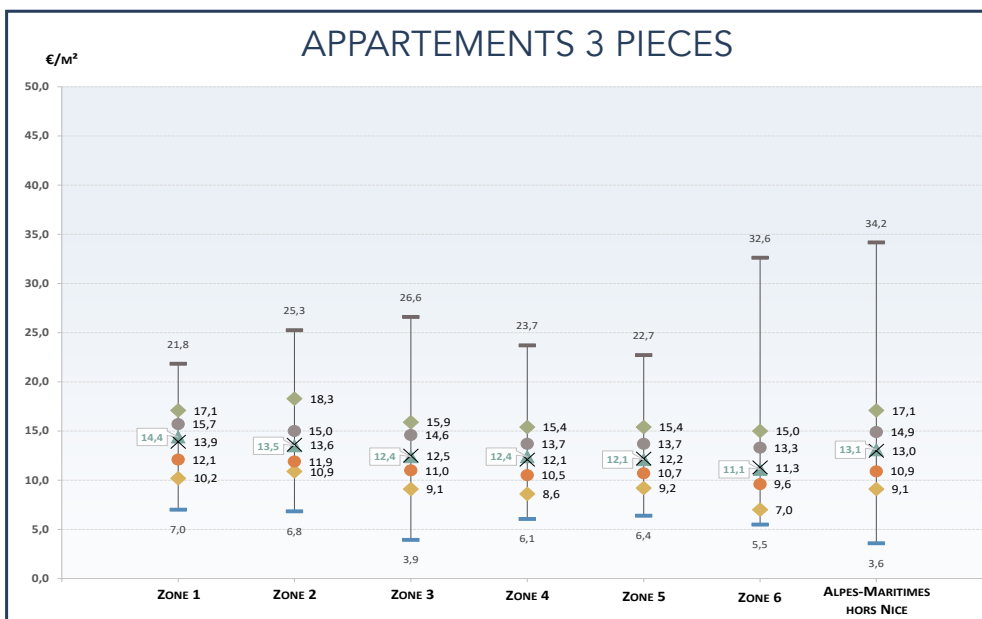


DISPERSION DES LOYERS HORS CHARGES ALPES-MARITIMES





DISPERSION DES LOYERS HORS CHARGES VILLE DE NICE



Index des rues

Dans quelle zone est situé mon logement ?



COMMUNES	LIBELLÉS VOIES	N° CONCERNÉS	ZONES	COMMUNES	LIBELLÉS VOIES	N° CONCERNÉS	ZONES	COMMUNES	LIBELLÉS VOIES	N° CONCERNÉS	ZONES
AIGLUN		toute la commune	13	ANTIBES	AV ANDRE SELLA		8	ANTIBES	AV DE L'EUROPE		11
AMIRAT		toute la commune	13	ANTIBES	AV APOLLON		10	ANTIBES	AV DE L'ILETTE		9
ANDON		toute la commune	13	ANTIBES	AV ARISTIDE BRIAND		10	ANTIBES	AV DE L'ORANGERIE		9
ANTIBES	1ERE IMPASSE DU PETIT FOUR		10	ANTIBES	AV AUGUSTE RENOIR		9	ANTIBES	AV DE NICE	Jusqu'au N° 44	9
ANTIBES	2EME IMPASSE DU PETIT FOUR		10	ANTIBES	AV AVENUE N 10		9	ANTIBES	AV DE NICE	N° impairs à partir du 45	9
ANTIBES	ALL ANDRE VINSON		9	ANTIBES	AV BARQUIER		10	ANTIBES	AV DE NICE	N° pairs à partir du 46	10
ANTIBES	ALL BELLE VUE		10	ANTIBES	AV BEGONIAS		10	ANTIBES	AV DE PROVENCE		9
ANTIBES	ALL BERNARD		9	ANTIBES	AV BEL AIR		10	ANTIBES	AV DE SOLEIL #NDAME#		8
ANTIBES	ALL DE L'ESTAGNOL		9	ANTIBES	AV BENOIT CARRIAT	N° impairs	10	ANTIBES	AV DE VERDUN		10
ANTIBES	ALL DES CIGALES		9	ANTIBES	AV BENOIT CARRIAT	N° pairs	9	ANTIBES	AV DES AIGLES		10
ANTIBES	ALL DES EGLANTIERS		8	ANTIBES	AV BONAPARTE		10	ANTIBES	AV DES ALOES	N° impairs	9
ANTIBES	ALL DES FEES		10	ANTIBES	AV BOUE DE LAPEYRERE		8	ANTIBES	AV DES ALOES	N° pairs	10
ANTIBES	ALL DES FLEURS SARAMARTEL		8	ANTIBES	AV BOULA DE MAREUIL		9	ANTIBES	AV DES ALPES		9
ANTIBES	ALL DES FLEURS SUPER ANTIBES		10	ANTIBES	AV CDT JEAN GIRAUD		10	ANTIBES	AV DES AMPHORES		10
ANTIBES	ALL DES GENETS		9	ANTIBES	AV CHATEAU DE LA PINEDE		9	ANTIBES	AV DES ANEMONES		10
ANTIBES	ALL DES GERANIUMS		9	ANTIBES	AV CHATEAU DE L'ESPEE		10	ANTIBES	AV DES BENGALIS		10
ANTIBES	ALL DES GRILLONS		9	ANTIBES	AV COMMANDANT GARBE		9	ANTIBES	AV DES BLEUETS		10
ANTIBES	ALL DES MIMOSAS CARRIAT		9	ANTIBES	AV CONSTANTINE		8	ANTIBES	AV DES CACTUS		9
ANTIBES	ALL DES MIMOSAS LES ROUTES		10	ANTIBES	AV COURBE		9	ANTIBES	AV DES CAPUCINES		10
ANTIBES	ALL DES MOUETTES		8	ANTIBES	AV D'ALGER		8	ANTIBES	AV DES CEDRES		9
ANTIBES	ALL DES MYRTES		9	ANTIBES	AV DAUDEL		9	ANTIBES	AV DES CHENES HAUT LAUVERT		9
ANTIBES	ALL DES OLIVIERS		8	ANTIBES	AV DE CANNES	N° impairs	10	ANTIBES	AV DES CHENES SALIS		9
ANTIBES	ALL DES ORANGERS		9	ANTIBES	AV DE CANNES	N° pairs	9	ANTIBES	AV DES CHENES VERTS		8
ANTIBES	ALL DES PALMIERS BADINE		10	ANTIBES	AV DE DIANE		10	ANTIBES	AV DES COUGOULINS		10
ANTIBES	ALL DES PALMIERS CAP		8	ANTIBES	AV DE LA CONCORDE		9	ANTIBES	AV DES DAMES BLANCHES		9
ANTIBES	ALL DES PERDRIX		10	ANTIBES	AV DE LA FONTONNE		9	ANTIBES	AV DES FLEURS CAP		8
ANTIBES	ALL DES PHALENES		9	ANTIBES	AV DE LA LIBERATION		10	ANTIBES	AV DES FLEURS LAVAL		9
ANTIBES	ALL DES PINS DORES		9	ANTIBES	AV DE LA PAGANETTE		10	ANTIBES	AV DES FRERES OLIVIER		10
ANTIBES	ALL DES PINS PARASOLS		9	ANTIBES	AV DE LA PEPINIERE		10	ANTIBES	AV DES FRERES ROUSTAN	Jusqu'au N° 10	10
ANTIBES	ALL DES ROSES		9	ANTIBES	AV DE LA PINEDE		9	ANTIBES	AV DES FRERES ROUSTAN	A partir du N° 11	9
ANTIBES	ALL DES SABLES		9	ANTIBES	AV DE LA ROSTAGNE		9	ANTIBES	AV DES GRANDS DUCS		8
ANTIBES	ALL DES TERRIERS		10	ANTIBES	AV DE LA SALIS	N° impairs	8	ANTIBES	AV DES JONQUILLES		10
ANTIBES	ALL DU CENTRE		9	ANTIBES	AV DE LA SALIS	N° pairs	9	ANTIBES	AV DES LAURIERS		9
ANTIBES	ALL DU CHATAIGNIER		10	ANTIBES	AV DE LA SALISETTE		9	ANTIBES	AV DES LUCIOLES		9
ANTIBES	ALL DU PLATEAU FLEURI		9	ANTIBES	AV DE LA SARRAZINE	N° impairs	9	ANTIBES	AV DES MARECHAUX		8
ANTIBES	ALL DU REGENT		11	ANTIBES	AV DE LA SARRAZINE	N° pairs	10	ANTIBES	AV DES MOTELS		11
ANTIBES	ALL FRANCISQUE PERRAUD		9	ANTIBES	AV DE LA VALMASQUE		10	ANTIBES	AV DES MURIERS		9
ANTIBES	ALL FRANCOISE DOLTO		9	ANTIBES	AV DE LA VERTE PAGANE		10	ANTIBES	AV DES OISEAUX		10
ANTIBES	ALL JEAN DE LA FONTAINE		9	ANTIBES	AV DE L'ANTIQUITE		8	ANTIBES	AV DES OLIVIERS BADINE	Jusqu'au N° 7	11
ANTIBES	ALL VENET		9	ANTIBES	AV DE L'AQUEDUC ROMAIN		10	ANTIBES	AV DES OLIVIERS BADINE	N° pairs du 8 au 14	11
ANTIBES	AV AIME BOURREAU		8	ANTIBES	AV DE LATONE		10	ANTIBES	AV DES OLIVIERS BADINE	N° impairs du 9 au 15	10
ANTIBES	AV ALEXANDRE 3		9	ANTIBES	AV DE LAVERNE		9	ANTIBES	AV DES OLIVIERS BADINE	A partir du N° 16	10
ANTIBES	AV ALPHONSE DAUDET		11	ANTIBES	AV DE LERINS		10	ANTIBES	AV DES PALMIERS		9
ANTIBES	AV AMIRAL COURBET	N° impairs	9	ANTIBES	AV DE L'ESTEREL	Jusqu'au N° 23	9	ANTIBES	AV DES PALMIERS #SARAM#		8
ANTIBES	AV AMIRAL COURBET	N° pairs	10	ANTIBES	AV DE L'ESTEREL	A partir du N° 24	10	ANTIBES	AV DES PECHEURS		8

COMMUNES	LIBELLÉS VOIES	N° CONCERNÉS	ZONES	COMMUNES	LIBELLÉS VOIES	N° CONCERNÉS	ZONES	COMMUNES	LIBELLÉS VOIES	N° CONCERNÉS	ZONES
ANTIBES	AV DES PINS DU CAP		8	ANTIBES	AV GENERAL FERRIE		9	ANTIBES	AV NICOLAS AUSSEL		10
ANTIBES	AV DES PINS PARASOLS		9	ANTIBES	AV GENERAL HEUSCH		10	ANTIBES	AV NIQUET		10
ANTIBES	AV DES PINS PIMEAU		9	ANTIBES	AV GENERAL MAIZIERE	Jusqu'au N° 15	10	ANTIBES	AV NOTRE DAME		9
ANTIBES	AV DES PINS SARAMARTEL		8	ANTIBES	AV GENERAL MAIZIERE	A partir du N° 16	9	ANTIBES	AV NOTRE DAME D'ENTREVIGNES		9
ANTIBES	AV DES PRINCES		8	ANTIBES	AV GEORGES 5		9	ANTIBES	AV NUMERO 5		9
ANTIBES	AV DES ROCHERS		9	ANTIBES	AV GEORGES BIZET		9	ANTIBES	AV NUMERO 6		9
ANTIBES	AV DES TULIPES		10	ANTIBES	AV GEORGES CUVIER		8	ANTIBES	AV OLIVIERS EUCALYPTUS		9
ANTIBES	AV DEUXIEME AVENUE	N° impairs	10	ANTIBES	AV GEORGES GALLICE		9	ANTIBES	AV PASTEUR		10
ANTIBES	AV DEUXIEME AVENUE	N° pairs	9	ANTIBES	AV GUIDE		8	ANTIBES	AV PAUL ARENE		10
ANTIBES	AV DOCTEUR DAUTHEVILLE		9	ANTIBES	AV GUILLABERT		10	ANTIBES	AV PAUL DOUMER		10
ANTIBES	AV DOCTEUR FABRE		9	ANTIBES	AV GUY DE MAUPASSANT		9	ANTIBES	AV PAUL GIGNOUX		9
ANTIBES	AV DOCTEUR HOCHET		9	ANTIBES	AV HECTOR BERLIOZ		11	ANTIBES	AV PHILIPPE ROCHAT	N° impairs jusqu'au 73	9
ANTIBES	AV D'ORAN		8	ANTIBES	AV HENRI DONIOL		9	ANTIBES	AV PHILIPPE ROCHAT	N° pairs jusqu'au 74	10
ANTIBES	AV DU 11 NOVEMBRE		10	ANTIBES	AV HENRI DUVERNOIS		8	ANTIBES	AV PHILIPPE ROCHAT	Du 75 au 95	10
ANTIBES	AV DU BOSQUET		9	ANTIBES	AV JACQUES CARTIER		11	ANTIBES	AV PHILIPPE ROCHAT	A partir du N° 96	9
ANTIBES	AV DU CHATAIGNIER	N° impairs	10	ANTIBES	AV JEAN MERMOZ		10	ANTIBES	AV PIERRE CURIE		11
ANTIBES	AV DU CHATAIGNIER	N° pairs	9	ANTIBES	AV JEAN MICHARD PELLISSIER		9	ANTIBES	AV PREMIERE AVENUE		9
ANTIBES	AV DU CHATEAU		9	ANTIBES	AV JEAN-MARIE CHARCOT		11	ANTIBES	AV PRINCIPAL PASTOUR		10
ANTIBES	AV DU CHATEAU DE LA BRAGUE		9	ANTIBES	AV JEANNE D'ARC		9	ANTIBES	AV REIBAUD		9
ANTIBES	AV DU GRAND CAVALIER		10	ANTIBES	AV JULES BLANC		9	ANTIBES	AV RENE BARTHELEMY		9
ANTIBES	AV DU GRAND PIN		11	ANTIBES	AV JULES CONSTANT		8	ANTIBES	AV ROBERT SOLEAU		10
ANTIBES	AV DU JARDIN DES ROSES		10	ANTIBES	AV JULES GREC	toute la voie sauf exception	9	ANTIBES	AV ROSE DES VENTS		9
ANTIBES	AV DU JONQUET		8	ANTIBES	AV JULES GREC	N° 35 et 59 uniquement	10	ANTIBES	AV ROUAZE		8
ANTIBES	AV DU MIDI		9	ANTIBES	AV JULES VERNE		8	ANTIBES	AV ST DONATIEN		9
ANTIBES	AV DU MONT ST JEAN		9	ANTIBES	AV LAMARTINE		9	ANTIBES	AV ST EXUPERY		9
ANTIBES	AV DU PARC LAVAL		9	ANTIBES	AV LEMERAY	Jusqu'au N° 9	10	ANTIBES	AV ST ROCH		10
ANTIBES	AV DU PETIT COTEAU		9	ANTIBES	AV LEMERAY	A partir du N° 10	9	ANTIBES	AV STE MARGUERITE		10
ANTIBES	AV DU PYLONE		9	ANTIBES	AV LOUIS GALLET		9	ANTIBES	AV SARAMARTEL		9
ANTIBES	AV DU SOLEIL SARAMARTEL		8	ANTIBES	AV LOUISE		11	ANTIBES	AV TANAGRA		10
ANTIBES	AV EDMOND D'ESCLEVIN		9	ANTIBES	AV MAL DE LATTRE DE TASSIGNY		9	ANTIBES	AV THALASSA		8
ANTIBES	AV EDMOND SALVY		9	ANTIBES	AV MALESPINE		8	ANTIBES	AV THIERS		10
ANTIBES	AV EL SOL		9	ANTIBES	AV MARC PUGNAIRE		8	ANTIBES	AV TOUR GANDOLPHE		8
ANTIBES	AV EMILIE		10	ANTIBES	AV MARECHAL JOFFRE		9	ANTIBES	AV TOURNELLI		10
ANTIBES	AV ERNEST GAUTHIER		9	ANTIBES	AV MARECHAL REILLE		10	ANTIBES	AV TOURRE		10
ANTIBES	AV EUCALYPTUS		9	ANTIBES	AV MARIE GUIGNON		9	ANTIBES	AV VILMORIN		11
ANTIBES	AV FELIX BESSY		8	ANTIBES	AV MARTYRS DE LA RESISTANCE	N° impairs	10	ANTIBES	AV VINGT QUATRE AOUT		10
ANTIBES	AV FRANCISQUE PERRAUD		9	ANTIBES	AV MARTYRS DE LA RESISTANCE	N° pairs	9	ANTIBES	AV WEISWEILLER		10
ANTIBES	AV FRANCOIS MARIUS SPAGNON		9	ANTIBES	AV MAS ENSOLEILLE		10	ANTIBES	BD ALBERT 1ER		10
ANTIBES	AV FREDERIC MISTRAL		10	ANTIBES	AV MAURICE PEREZ		9	ANTIBES	BD ANDRE BRETON		11
ANTIBES	AV G DE MAUPASSANT CAP		8	ANTIBES	AV MAX MAURAY		9	ANTIBES	BD BAPTISTIN ARDISSON		9
ANTIBES	AV GAMBETTA		10	ANTIBES	AV MEISSONNIER		10	ANTIBES	BD BEAU RIVAGE		10
ANTIBES	AV GASTON BOURGEOIS		9	ANTIBES	AV MIRABEAU		10	ANTIBES	BD BEAU RIVAGE PROLONGE		10
ANTIBES	AV GAZAN	Jusqu'au N° 17	10	ANTIBES	AV MOZART		9	ANTIBES	BD BELLEVUE		9
ANTIBES	AV GAZAN	A partir du N° 18	9	ANTIBES	AV MRS L D BEAUMONT		8	ANTIBES	BD BIJOU PLAGES		10
ANTIBES	AV GENERAL BARON VIAL		9	ANTIBES	AV MUTERSE		9	ANTIBES	BD CHARLES GUILLAUMONT		10

COMMUNES	LIBELLÉS VOIES	N° CONCERNÉS	ZONES	COMMUNES	LIBELLÉS VOIES	N° CONCERNÉS	ZONES	COMMUNES	LIBELLÉS VOIES	N° CONCERNÉS	ZONES
ANTIBES	BD D'AGUILLON		10	ANTIBES	CHE BRETON		9	ANTIBES	CHE DE ROUBION		9
ANTIBES	BD DE BACON		8	ANTIBES	CHE CANTOGRIL		10	ANTIBES	CHE DE ST CLAUDE	Jusqu'au N° 1111 sauf exception	9
ANTIBES	BD DE LA GAROUBE		8	ANTIBES	CHE DE BEAUVERT		9	ANTIBES	CHE DE ST CLAUDE	N° 765 uniquement	10
ANTIBES	BD DE LA PINEDE		9	ANTIBES	CHE DE FONTMERLE	N° impairs	9	ANTIBES	CHE DE ST CLAUDE	N° pairs à partir du 1112	10
ANTIBES	BD DE L'HORIZON		9	ANTIBES	CHE DE FONTMERLE	N° pairs	10	ANTIBES	CHE DE ST CLAUDE	N° impairs à partir du 1113	9
ANTIBES	BD DES GROULES		9	ANTIBES	CHE DE GUERANDE		9	ANTIBES	CHE DE ST MAYMES		9
ANTIBES	BD DES LENTISQUES		9	ANTIBES	CHE DE LA BLACASSE		9	ANTIBES	CHE DE ST PECHAIRE		9
ANTIBES	BD DES NATIONS		11	ANTIBES	CHE DE LA COLLE	toute la voie sauf exception	11	ANTIBES	CHE DE VALLAURIS		9
ANTIBES	BD DU CAP	Jusqu'au N° 33	9	ANTIBES	CHE DE LA COLLE	N° pairs du 2 au 36	10	ANTIBES	CHE DES ARUMS		10
ANTIBES	BD DU CAP	N° 34, 36 et 38 uniquement	8	ANTIBES	CHE DE LA CONSTANCE		9	ANTIBES	CHE DES AUTRICHIENS		10
ANTIBES	BD DU CAP	N° 35, 37 et 39 uniquement	9	ANTIBES	CHE DE LA CROE		8	ANTIBES	CHE DES BRUSQUETS	toute la voie sauf exception	9
ANTIBES	BD DU CAP	A partir du N° 40	8	ANTIBES	CHE DE LA FORET	toute la voie sauf exception	11	ANTIBES	CHE DES BRUSQUETS	N° 1438 uniquement	11
ANTIBES	BD DU PRESIDENT WILSON	Jusqu'au N° 10	10	ANTIBES	CHE DE LA FORET	N° 119 uniquement	9	ANTIBES	CHE DES COMBES	Jusqu'au N° 1292 sauf exception	9
ANTIBES	BD DU PRESIDENT WILSON	N° impairs du 11 au 69	9	ANTIBES	CHE DE LA GAROUBE		8	ANTIBES	CHE DES COMBES	N° 1111, 1209 et 1275 uniquement	10
ANTIBES	BD DU PRESIDENT WILSON	N° pairs du 12 au 70	10	ANTIBES	CHE DE LA GRIMPETTE		9	ANTIBES	CHE DES COMBES	A partir du N° 1293	10
ANTIBES	BD DU PRESIDENT WILSON	A partir du N° 71	9	ANTIBES	CHE DE LA MOSQUEE		8	ANTIBES	CHE DES CONTREBANDIERS		8
ANTIBES	BD DU VAL CLARET	Jusqu'au N° 64	10	ANTIBES	CHE DE LA PAROQUINE		9	ANTIBES	CHE DES COUGOULINS		10
ANTIBES	BD DU VAL CLARET	A partir du N° 65	9	ANTIBES	CHE DE LA PEYREGOUE		10	ANTIBES	CHE DES EUCALYPTUS	Jusqu'au N° 70	9
ANTIBES	BD DUGOMMIER		10	ANTIBES	CHE DE LA PINEDE		11	ANTIBES	CHE DES EUCALYPTUS	N° impairs du 71 au 417	10
ANTIBES	BD EDOUARD BAUDOIN		9	ANTIBES	CHE DE LA PLAGE		8	ANTIBES	CHE DES EUCALYPTUS	N° pairs du 72 au 418	9
ANTIBES	BD FRANCIS MEILLAND		8	ANTIBES	CHE DE LA ROMAINE		9	ANTIBES	CHE DES EUCALYPTUS	A partir du N° 419	10
ANTIBES	BD GARDIOLE BACON		8	ANTIBES	CHE DE LA SUQUETTE		9	ANTIBES	CHE DES FRERES GARBERO		10
ANTIBES	BD GENERAL VAUTRIN	Jusqu'au N° 11	9	ANTIBES	CHE DE LA VALMASQUE RASTINES	toute la voie sauf exception	10	ANTIBES	CHE DES GROULES		9
ANTIBES	BD GENERAL VAUTRIN	A partir du N° 13	10	ANTIBES	CHE DE LA VALMASQUE RASTINES	N° impairs du 445 au 581	9	ANTIBES	CHE DES ILES	N° impairs jusqu'au 31 bis	11
ANTIBES	BD GUILLAUME APOLLINAIRE		11	ANTIBES	CHE DE LA VIGIE		10	ANTIBES	CHE DES ILES	N° impairs à partir du 33	10
ANTIBES	BD GUSTAVE CHANCEL		10	ANTIBES	CHE DE LABORDE		9	ANTIBES	CHE DES ILES	N° pairs jusqu'au 34	11
ANTIBES	BD JAMES WYLLIE	Jusqu'au N° 56	9	ANTIBES	CHE DE L'ASMODEE		9	ANTIBES	CHE DES ILES	N° pairs à partir du 36	10
ANTIBES	BD JAMES WYLLIE	A partir du N° 58	8	ANTIBES	CHE DE L'AURETO		8	ANTIBES	CHE DES INDICAS		9
ANTIBES	BD JOHN F KENNEDY		8	ANTIBES	CHE DE LAUVERT		9	ANTIBES	CHE DES LAURIERS		9
ANTIBES	BD MARECHAL FOCH	Jusqu'au N° 13	10	ANTIBES	CHE DE LAUVERT NORD		10	ANTIBES	CHE DES LISERONS		10
ANTIBES	BD MARECHAL FOCH	N° pairs à partir du 14	9	ANTIBES	CHE DE L'ENTRACTE		10	ANTIBES	CHE DES LITS MILITAIRES		10
ANTIBES	BD MARECHAL FOCH	N° impairs à partir du 15	10	ANTIBES	CHE DE L'ERMITAGE	Jusqu'au N° 59	9	ANTIBES	CHE DES MAURES		9
ANTIBES	BD MARECHAL JUIN	toute la voie sauf exception	8	ANTIBES	CHE DE L'ERMITAGE	N° pairs du 60 au 68	9	ANTIBES	CHE DES MOUGINS		8
ANTIBES	BD MARECHAL JUIN	N° 10 uniquement	9	ANTIBES	CHE DE L'ERMITAGE	N° impairs du 61 au 69	8	ANTIBES	CHE DES NIELLES		8
ANTIBES	BD MARECHAL LECLERC	toute la voie sauf exception	9	ANTIBES	CHE DE L'ERMITAGE	A partir du N° 70	8	ANTIBES	CHE DES OLIVIER		9
ANTIBES	BD MARECHAL LECLERC	N° 2 uniquement	10	ANTIBES	CHE DE L'OLIVETTE		8	ANTIBES	CHE DES ONDES		8
ANTIBES	BD NOTRE DAME		8	ANTIBES	CHE DE LONGO MAI		10	ANTIBES	CHE DES PLATEAUX FLEURIS		9
ANTIBES	BD PIERRE DELMAS		10	ANTIBES	CHE DE L'ORANGERIE	Jusqu'au N° 656	9	ANTIBES	CHE DES PRES		9
ANTIBES	BD RAYMOND POINCARE	N° impairs jusqu'au 27	9	ANTIBES	CHE DE L'ORANGERIE	A partir du N° 657	10	ANTIBES	CHE DES QUATRE CHEMINS	toute la voie sauf exception	9
ANTIBES	BD RAYMOND POINCARE	N° impairs du 29 au 119	10	ANTIBES	CHE DE PROVENCE		10	ANTIBES	CHE DES QUATRE CHEMINS	N° 84, 104 et 118 uniquement	10
ANTIBES	BD RAYMOND POINCARE	N° pairs jusqu'au 120	11	ANTIBES	CHE DE RABIAE ESTAGNOL	N° pairs jusqu'au 308	10	ANTIBES	CHE DES RASTINES	N° impairs	10
ANTIBES	BD RAYMOND POINCARE	A partir du N° 121	10	ANTIBES	CHE DE RABIAE ESTAGNOL	N° impairs jusqu'au 309	9	ANTIBES	CHE DES RASTINES	N° pairs sauf exception	9
ANTIBES	CHE AMES DU PURGATOIRE		9	ANTIBES	CHE DE RABIAE ESTAGNOL	Du 310 au 535 sauf exception	10	ANTIBES	CHE DES RASTINES	N° 1536 uniquement	10
ANTIBES	CHE BASSES BREGUIERES	N° impairs	9	ANTIBES	CHE DE RABIAE ESTAGNOL	N° 476 uniquement	9	ANTIBES	CHE DES SABLES		9
ANTIBES	CHE BASSES BREGUIERES	N° pairs	10	ANTIBES	CHE DE RABIAE ESTAGNOL	A partir du N° 536	9	ANTIBES	CHE DES TERRES BLANCHES		9

COMMUNES	LIBELLÉS VOIES	N° CONCERNÉS	ZONES	COMMUNES	LIBELLÉS VOIES	N° CONCERNÉS	ZONES	COMMUNES	LIBELLÉS VOIES	N° CONCERNÉS	ZONES
ANTIBES	CHE DES TERRIERS	N° impairs jusqu'au 1339	9	ANTIBES	IMP BEAUVERT		9	ANTIBES	IMP MOULIN A VENT		11
ANTIBES	CHE DES TERRIERS	N° impairs à partir du 1341	11	ANTIBES	IMP BEL AIR		9	ANTIBES	IMP NAPOLEON		10
ANTIBES	CHE DES TERRIERS	N° pairs	10	ANTIBES	IMP BOUVARD		9	ANTIBES	IMP PANORAMA		9
ANTIBES	CHE DES VIEUX BRUSQUETS		9	ANTIBES	IMP BUSSIÈRE		10	ANTIBES	IMP PANORAMA DE LA CONSTANCE		9
ANTIBES	CHE DU BELVEDERE		9	ANTIBES	IMP CAUVI		9	ANTIBES	IMP RINAUDO		9
ANTIBES	CHE DU CALVAIRE		8	ANTIBES	IMP CHARLES NAUDIN		8	ANTIBES	IMP ROSE DES VENTS		9
ANTIBES	CHE DU COLOMBIER		10	ANTIBES	IMP D'ADOUA		11	ANTIBES	IMP SADE		10
ANTIBES	CHE DU CROUTON	N° impairs	8	ANTIBES	IMP DE LA BRAGUE		10	ANTIBES	IMP ST JOSEPH		10
ANTIBES	CHE DU CROUTON	N° pairs	9	ANTIBES	IMP DE LA JOLIETTE		8	ANTIBES	IMP STE THERESE		10
ANTIBES	CHE DU MONT FLEURI		10	ANTIBES	IMP DE LA SALISETTE		9	ANTIBES	IMP SAUVAGETTE		8
ANTIBES	CHE DU PARC SARAMARTEL		8	ANTIBES	IMP DE LA SARRAZINE		9	ANTIBES	IMP THURET		10
ANTIBES	CHE DU PETIT FOUR		9	ANTIBES	IMP DE LA TOURRAQUE		10	ANTIBES	IMP VIAL		10
ANTIBES	CHE DU PONT ROMAIN		9	ANTIBES	IMP DE L'ORME		10	ANTIBES	MTE MARIE ANTOINETTE		9
ANTIBES	CHE DU PRUGNON		9	ANTIBES	IMP DES ALOES		10	ANTIBES	PARC CHATEAU LAVAL		10
ANTIBES	CHE DU PUY	N° impairs	10	ANTIBES	IMP DES ARUMS		10	ANTIBES	PARC DES CHENES VERTS		8
ANTIBES	CHE DU PUY	N° pairs	9	ANTIBES	IMP DES BAINS		10	ANTIBES	PARC MIRAMAR		11
ANTIBES	CHE DU TAMISIER		8	ANTIBES	IMP DES COQUELICOTS		9	ANTIBES	PAS CAUVI		9
ANTIBES	CHE DU VALBOSQUET		10	ANTIBES	IMP DES CORDIERS		10	ANTIBES	PAS DU DIABLE		8
ANTIBES	CHE DU VALLON VERT		10	ANTIBES	IMP DES FLEURS		9	ANTIBES	PAS DU PENSIONNAT		10
ANTIBES	CHE FOURNEL BADINE	N° impairs jusqu'au 9	11	ANTIBES	IMP DES JANINS		9	ANTIBES	PAS GEORGES GALLICE		9
ANTIBES	CHE FOURNEL BADINE	N° pairs jusqu'au 10	10	ANTIBES	IMP DES LENTISQUES		9	ANTIBES	PAS MARIE ANTOINETTE		9
ANTIBES	CHE FOURNEL BADINE	A partir du N° 11	11	ANTIBES	IMP DES OEILLETES		9	ANTIBES	PAS WILSON		9
ANTIBES	CHE GASTAUD		10	ANTIBES	IMP DES OLIVIERS		11	ANTIBES	PCH DES TERRIERS		9
ANTIBES	CHE GUSTAVE RAYMOND		8	ANTIBES	IMP DES PALMIERS		10	ANTIBES	PL AMIRAL BARNAUD		10
ANTIBES	CHE HAUTES BREGUIERES		9	ANTIBES	IMP DES REVENNES		10	ANTIBES	PL DU BARRI		10
ANTIBES	CHE INTERLAND		9	ANTIBES	IMP DES ROSES		9	ANTIBES	PL DU GENERAL DE GAULLE		10
ANTIBES	CHE MILLOT		9	ANTIBES	IMP DES SOURCES		8	ANTIBES	PL DU REVELY		10
ANTIBES	CHE MILLOT NORD		9	ANTIBES	IMP DES TERRES BLANCHES		9	ANTIBES	PL DU SAFRANIER		10
ANTIBES	CHE MOYENNES BREGUIERES	Jusqu'au N° 659	9	ANTIBES	IMP DOCTEUR M BAILLIÈRE		10	ANTIBES	PL GABRIEL CORDIER		10
ANTIBES	CHE MOYENNES BREGUIERES	N° pairs à partir du 660	10	ANTIBES	IMP DU JARDIN DES ROSES		10	ANTIBES	PL JEAN AUDE		10
ANTIBES	CHE MOYENNES BREGUIERES	N° impairs à partir du 661	9	ANTIBES	IMP DU JONQUET		8	ANTIBES	PL MALESPINE		10
ANTIBES	CHE MOYENS BRUSQUETS		9	ANTIBES	IMP DU REVELY		10	ANTIBES	PL MARIEJOL		10
ANTIBES	CHE PAUL CEZANNE		9	ANTIBES	IMP DU SOLEIL LEVANT		9	ANTIBES	PL NATIONALE		10
ANTIBES	CHE PREYNAT		9	ANTIBES	IMP DU TAMISIER		8	ANTIBES	PL PIERRE SEMARD		10
ANTIBES	CHE ST MICHEL		9	ANTIBES	IMP DU TRIANON		10	ANTIBES	PL VILMORIN		11
ANTIBES	CHE SUPER ANTIBES		10	ANTIBES	IMP DU VAL CLARET		10	ANTIBES	PORT GALLICE		9
ANTIBES	CHE TANIT		9	ANTIBES	IMP EUGENE ARNAUD		9	ANTIBES	PROM AMIRAL DE GRASSE		10
ANTIBES	CHE VALENTIN		10	ANTIBES	IMP FELIX		8	ANTIBES	R ALBANY		9
ANTIBES	COR VALMARE		10	ANTIBES	IMP FLEURIE		9	ANTIBES	R ARAZY		10
ANTIBES	CRS DE LA LIBERTE		10	ANTIBES	IMP FOURNEL BADINE		10	ANTIBES	R AUBERNON		10
ANTIBES	CRS MASSENA		10	ANTIBES	IMP JEAN MENSIER		9	ANTIBES	R BARQUE EN CANNES		10
ANTIBES	DOM DES CHARMETTES		10	ANTIBES	IMP JUAN		9	ANTIBES	R BERTAINA		10
ANTIBES	IMP ANDREOSSY		10	ANTIBES	IMP LORINI		11	ANTIBES	R BICON		10
ANTIBES	IMP AUBERNON		10	ANTIBES	IMP MAURICE FANTINO		10	ANTIBES	R BRICKA		10
ANTIBES	IMP AUGUSTE DONNET		9	ANTIBES	IMP MONTPLAISANT		10	ANTIBES	R BRULEE		10

COMMUNES	LIBELLÉS VOIES	N° CONCERNÉS	ZONES	COMMUNES	LIBELLÉS VOIES	N° CONCERNÉS	ZONES	COMMUNES	LIBELLÉS VOIES	N° CONCERNÉS	ZONES
ANTIBES	R CHAMPIONNET		10	ANTIBES	R ERNEST MACE		10	ANTIBES	R VAUBAN		10
ANTIBES	R D'ALGER		10	ANTIBES	R FELON		11	ANTIBES	R VIAL		10
ANTIBES	R DE FERSEN		10	ANTIBES	R FONTAINE DU PIN		9	ANTIBES	RLE DES BLANCHERIES		10
ANTIBES	R DE LA BAUME		10	ANTIBES	R FONTVIEILLE		10	ANTIBES	RPE DES SALEURS		10
ANTIBES	R DE LA POMPE		10	ANTIBES	R FOURMILLIERE		10	ANTIBES	RPT ANATOLE FRANCE		8
ANTIBES	R DE LA REPUBLIQUE		10	ANTIBES	R FREDERIC ISNARD		10	ANTIBES	RTE DE BIOT		9
ANTIBES	R DE LA TOURRAQUE		10	ANTIBES	R GAIRAUD		10	ANTIBES	RTE DE GRASSE	Jusqu'au N° 1421	9
ANTIBES	R DE L'EGLISE		10	ANTIBES	R GENERAL VANDENBERG		10	ANTIBES	RTE DE GRASSE	A partir du N° 1422	10
ANTIBES	R DE L'ESPERON		10	ANTIBES	R GEORGES CLEMENCEAU		10	ANTIBES	RTE DE LA BADINE	N° impairs jusqu'au 15	11
ANTIBES	R DE L'HORLOGE		10	ANTIBES	R GOUVERNEUR CHAVANNES		10	ANTIBES	RTE DE LA BADINE	N° impairs à partir du 17	10
ANTIBES	R DE L'HOTEL DES POSTES		9	ANTIBES	R GUILLAUMONT		10	ANTIBES	RTE DE LA BADINE	N° pairs jusqu'au 68	10
ANTIBES	R DE L'ISLE		10	ANTIBES	R HENRI LAUGIER		10	ANTIBES	RTE DE LA BADINE	N° pairs à partir du 70	9
ANTIBES	R DE L'ORATOIRE		9	ANTIBES	R HONORE FERRARE		10	ANTIBES	RTE DE NICE	Jusqu'au N° 1220	10
ANTIBES	R DE L'ORME		10	ANTIBES	R JACQUES LEONETTI		9	ANTIBES	RTE DE NICE	A partir du N° 1221	9
ANTIBES	R DES ARCEAUX		10	ANTIBES	R JAMES CLOSE		10	ANTIBES	RTE DE ST JEAN	N° pairs jusqu'au 212	9
ANTIBES	R DES BAINS		10	ANTIBES	R JEAN JOANNON		10	ANTIBES	RTE DE ST JEAN	N° impairs jusqu'au 213	10
ANTIBES	R DES CASEMATES		10	ANTIBES	R JONNARD		9	ANTIBES	RTE DE ST JEAN	Du 214 au 601	10
ANTIBES	R DES CORDIERS		10	ANTIBES	R LACAN		10	ANTIBES	RTE DE ST JEAN	N° pairs à partir du 602	9
ANTIBES	R DES ILES		10	ANTIBES	R LINE RENAUD - LOULOU GASTE		9	ANTIBES	RTE DE ST JEAN	N° impairs à partir du 603	10
ANTIBES	R DES PALMIERS		10	ANTIBES	R MARCEL PAUL		9	ANTIBES	RTE DU PHARE		8
ANTIBES	R DES PAVEURS		10	ANTIBES	R MAX JACOB		11	ANTIBES	SQ DULYS		10
ANTIBES	R DES PECHEURS		10	ANTIBES	R NOBLEMAIRE		10	ANTIBES	TRA BELLEVUE		9
ANTIBES	R DES REVENNES		10	ANTIBES	R PAUL BOURGAREL		10	ANTIBES	TRA DE LA GRIMPETTE		9
ANTIBES	R DES TROIS MOULINS		10	ANTIBES	R PAUL BOURGET		10	ANTIBES	TRA DE LA PLAGE		9
ANTIBES	R DIRECTEUR CHAUDON		10	ANTIBES	R PAUL ELUARD		11	ANTIBES	TRA DELAUNAY		9
ANTIBES	R DOCTEUR FRANCOIS DELMAS		10	ANTIBES	R PAULINE		11	ANTIBES	TRA DES BOUGAINVILLEES		9
ANTIBES	R DU BAS CASTELET		10	ANTIBES	R PERE CHRISTIAN CHESSEL		10	ANTIBES	TRA DES IRIS		9
ANTIBES	R DU BATEAU		10	ANTIBES	R PIERRE COMMANAY		11	ANTIBES	TRA DES NIELLES		8
ANTIBES	R DU CANNET		10	ANTIBES	R PIERRE LOTI	N° pairs jusqu'au 30	11	ANTIBES	TRA DES PECHEURS		10
ANTIBES	R DU DOCTEUR ROSTAN		10	ANTIBES	R PIERRE LOTI	N° impairs jusqu'au 31	10	ANTIBES	TRA DU T		10
ANTIBES	R DU GENERAL D'ANDREOSSY		10	ANTIBES	R PIERRE LOTI	A partir du N° 32	10	ANTIBES	TRA FONTMERLE		10
ANTIBES	R DU HAUT CASTELET		10	ANTIBES	R RENE LAPORTE		10	ANTIBES	TRA MARTELLY	N° impairs	9
ANTIBES	R DU JARDIN SECRET		10	ANTIBES	R ROBERT DESNOS		11	ANTIBES	TRA MARTELLY	N° pairs	10
ANTIBES	R DU LAVOIR		10	ANTIBES	R SADE		10	ANTIBES	TRA MONT FLEURI		10
ANTIBES	R DU MARC		10	ANTIBES	R SADI CARNOT		10	ANTIBES	TRA PAS DU DIABLE		8
ANTIBES	R DU MIGRAINIER		10	ANTIBES	R ST ANTOINE		10	ANTIBES	TRA RECORD		9
ANTIBES	R DU PETIT FOUR		10	ANTIBES	R ST BARTHELEMY		9	ANTIBES	TRA VINGT QUATRE AOUT		10
ANTIBES	R DU PRINTEMPS		9	ANTIBES	R ST BERNARDIN		10	ANTIBES	VCHE DE LA COLLE	toute la voie sauf exception	10
ANTIBES	R DU REVELY		10	ANTIBES	R ST CHARLES		9	ANTIBES	VCHE DE LA COLLE	N° impairs du 9 au 27	11
ANTIBES	R DU SAFRANIER		10	ANTIBES	R ST ESPRIT		10	ANTIBES	VCHE DE ST JEAN		9
ANTIBES	R DU T		10	ANTIBES	R ST HONORAT		10	ANTIBES	VOI BERTRAND LEBON		10
ANTIBES	R DU TRIBUNAL		10	ANTIBES	R ST JOSEPH		10	ANTIBES	VOI MARIE FISCHER		10
ANTIBES	R DULYS		10	ANTIBES	R STE MARGUERITE		10	ASCROS		toute la commune	13
ANTIBES	R DULYS PROLONGEE		10	ANTIBES	R THURET		10	ASPREMONT		toute la commune	12
ANTIBES	R EMILIE		11	ANTIBES	R TRISTAN TZARA		11	AURIBEAU/SIAGNE		toute la commune	11

COMMUNES	LIBELLÉS VOIES	N° CONCERNÉS	ZONES	COMMUNES	LIBELLÉS VOIES	N° CONCERNÉS	ZONES	COMMUNES	LIBELLÉS VOIES	N° CONCERNÉS	ZONES
AUVARE		toute la commune	13	BIOT	CHE DE LA ROMAINE		11	BIOT	PAS DE LA BOURGADE		11
BAIROLS		toute la commune	13	BIOT	CHE DE LA VALMASQUE		8	BIOT	PAS DES TEMPLIERS		11
BEAULIEU/MER		toute la commune	8	BIOT	CHE DE L'HORIZON		8	BIOT	PAS DES VIGNASSES		11
BEAUSOLEIL		toute la commune	7	BIOT	CHE DE L'OLIVAIE		9	BIOT	PAS ST-ROCH		11
BELVÉDÈRE		toute la commune	13	BIOT	CHE DE RONDE		11	BIOT	PISTE DES TAMARINS		8
BENDEJUN		toute la commune	13	BIOT	CHE DE ROQUEFORT		9	BIOT	PL DE L'AIRETTE		11
BERRE-LES-ALPES		toute la commune	13	BIOT	CHE DE ST PIERRE		11	BIOT	PL DE L'EGLISE		11
BEUIL		toute la commune	13	BIOT	CHE DE ST-JULIEN		9	BIOT	PL DES ARCADES		11
BÉZAUDUN-LES-ALPES		toute la commune	13	BIOT	CHE DE ST-PIERRE		11	BIOT	R ALBERT CAQUOT		8
BIOT	ACH BIOT A GRASSE		9	BIOT	CHE DE SANTA MARIA		9	BIOT	R BASSE		11
BIOT	ALL CHARLES VICTOR NAUDIN		8	BIOT	CHE DE VALLAURIS		8	BIOT	R DE LA CALADE		11
BIOT	ALL DES BOUGAINVILLEES		8	BIOT	CHE DES CABOTS	N° impairs	9	BIOT	R DE LA CAROUTE		11
BIOT	ALL DES COLIBRIS		8	BIOT	CHE DES CABOTS	N° pairs	11	BIOT	R DE LA POISSONNERIE		11
BIOT	ALL DES LAURIERS ROSES		8	BIOT	CHE DES COMBES		11	BIOT	R DE LA REGOUARO		11
BIOT	ALL DES LAVANDES		8	BIOT	CHE DES HAUTES VIGNASSES		11	BIOT	R DE L'AIRETTE		11
BIOT	ALL DES OLIVIERS		8	BIOT	CHE DES ISSARTS		9	BIOT	R DES AMANDIERS		8
BIOT	ALL DU CASAOU		8	BIOT	CHE DES PRES		11	BIOT	R DES ORFEVRES		11
BIOT	AV DES ALOUETTES		8	BIOT	CHE DES ROSES		11	BIOT	R DES ROSES		11
BIOT	AV DES ARBOUSIERS		9	BIOT	CHE DES SOULLIERES		9	BIOT	R DES TINES		11
BIOT	AV DES CHENES VERTS		9	BIOT	CHE DES VIGNASSES		11	BIOT	R DU BARRI		11
BIOT	AV DES CYPRES		9	BIOT	CHE DU BAOU		9	BIOT	R DU MITAN		11
BIOT	AV DES EUCALYPTUS		9	BIOT	CHE DU BASSIN DES COMBES		9	BIOT	R DU PORTUGON		11
BIOT	AV DES HIRONDELLES	Jusqu'au N° 251	9	BIOT	CHE DU PLAN		8	BIOT	R EVARISTE GALOIS		8
BIOT	AV DES HIRONDELLES	A partir du N° 252	8	BIOT	CHE DU PONT VIEUX		8	BIOT	R FERNAND LEGER		8
BIOT	AV DES MESANGES		8	BIOT	CHE DU VAL DE POME		11	BIOT	R HENRI POINCARÉ		8
BIOT	AV DES MIMOSAS		8	BIOT	CHE DU VALLON		8	BIOT	R LEI CROUTONS		11
BIOT	AV DES ORANGERS		8	BIOT	CHE FANTON D ANDON		8	BIOT	R PLUS BASSE		11
BIOT	AV DES PINS		8	BIOT	CHE MURATORE		8	BIOT	R ST-SEBASTIEN		11
BIOT	AV DES PINSONS		8	BIOT	CHE ST-GREGOIRE		11	BIOT	R SEVOULLE		11
BIOT	AV DES PLATANES		9	BIOT	DOM DE LA CHEVRE D'OR		8	BIOT	R SOUS-BALCON		11
BIOT	AV DU JEU DE LA BAUME		9	BIOT	HAM LA ROMAINE		11	BIOT	R SOUS-BARRI		11
BIOT	AV JEAN MICHARD PELLISSIER		8	BIOT	IMP DE LA CALADE		11	BIOT	R VIEILLE BOUCHERIE		11
BIOT	AV ROUMANILLE		8	BIOT	IMP DES MESANGES		8	BIOT	RES DU JEU DE LA BAUME		9
BIOT	AV ST-PHILIPPE		8	BIOT	IMP DES ROSES		11	BIOT	RES LE ST-JEAN		8
BIOT	BD DE LA SOURCE		8	BIOT	IMP DES ROSSIGNOLS		8	BIOT	RTE D'ANTIBES		8
BIOT	CAR DES CHAPPES		8	BIOT	IMP DES TAMARINS		8	BIOT	RTE DE L'AGASSE		8
BIOT	CHE COURBE		8	BIOT	IMP DU RONDON		11	BIOT	RTE DES CHAPPES		8
BIOT	CHE DE LA BASTIDE		9	BIOT	IMP DU VAL DE POME		11	BIOT	RTE DES CLAUSONNES		8
BIOT	CHE DE LA BEAUME		9	BIOT	IMP JEAN MARC CAMATTE		11	BIOT	RTE DES COLLES		8
BIOT	CHE DE LA BRAGUE		8	BIOT	IMP MILLA		9	BIOT	RTE DES DOLINES		8
BIOT	CHE DE LA CHEVRE D'OR		8	BIOT	IMP ST-SEBASTIEN		11	BIOT	RTE DES LUCIOLES		8
BIOT	CHE DE LA COSTE		11	BIOT	JARD DE POMONE		11	BIOT	RTE DU PIN MONTARD		8
BIOT	CHE DE LA FONTANETTE		8	BIOT	JARD DE SOULIERES		9	BIOT	TRA DES ECOLES		9
BIOT	CHE DE LA GORGUE		9	BIOT	JARD D'ISIS		9	BIOT	TRA ROBERT LE VENEUR		9
BIOT	CHE DE LA PASSERELLE		8	BIOT	LA PINEDE		8	BIOT	TSSE DE ST-JULIEN		9

COMMUNES	LIBELLÉS VOIES	N° CONCERNÉS	ZONES	COMMUNES	LIBELLÉS VOIES	N° CONCERNÉS	ZONES	COMMUNES	LIBELLÉS VOIES	N° CONCERNÉS	ZONES
BLAUSASC		toute la commune	13	CAGNES/MER	AV AUGUSTE RENOIR		10	CAGNES/MER	AV DES TUILLIERES		10
BONSON		toute la commune	13	CAGNES/MER	AV CYRILLE BESSET		10	CAGNES/MER	AV DES VESPINS		9
BOUYON		toute la commune	13	CAGNES/MER	AV DE CANNES	toute la voie sauf exception	9	CAGNES/MER	AV DES VIOLETTES		10
BREIL/ROYA		toute la commune	13	CAGNES/MER	AV DE CANNES	N° 50 et 54 uniquement	8	CAGNES/MER	AV DU CHEIRON		8
BRIANÇONNET		toute la commune	13	CAGNES/MER	AV DE GRASSE	N° impairs	8	CAGNES/MER	AV DU COLONEL JEANPIERRE	N° impairs	11
CABRIS		toute la commune	11	CAGNES/MER	AV DE GRASSE	N° pairs	10	CAGNES/MER	AV DU COLONEL JEANPIERRE	N° pairs	10
CAGNES/MER	ALL ALBERT ANDRE		10	CAGNES/MER	AV DE LA COLLE		8	CAGNES/MER	AV DU DOCTEUR MAURICE DONAT		10
CAGNES/MER	ALL ANDRE MALRAUX		10	CAGNES/MER	AV DE LA GARE	Jusqu'au N° 21	8	CAGNES/MER	AV DU DOMAINE DU LOUP		8
CAGNES/MER	ALL DE LA FARIGOULE		11	CAGNES/MER	AV DE LA GARE	A partir du N° 22	10	CAGNES/MER	AV DU GENERAL LECLERC	Jusqu'au N° 15	9
CAGNES/MER	ALL DE LA TRAMONTANE		8	CAGNES/MER	AV DE LA GAUDE	Jusqu'au N° 54	10	CAGNES/MER	AV DU GENERAL LECLERC	A partir du N° 16	10
CAGNES/MER	ALL DES ARTISTES		8	CAGNES/MER	AV DE LA GAUDE	N° impairs du 55 au 73	10	CAGNES/MER	AV DU MAL DE LATTRE DE TASSIGNY		10
CAGNES/MER	ALL DES BAMBOUS		10	CAGNES/MER	AV DE LA GAUDE	N° pairs du 56 au 74	11	CAGNES/MER	AV DU MERCANTOUR		8
CAGNES/MER	ALL DES BOUGAINVILLIERS		9	CAGNES/MER	AV DE LA GAUDE	A partir du N° 75	11	CAGNES/MER	AV DU PARC		8
CAGNES/MER	ALL DES BOULEAUX		9	CAGNES/MER	AV DE LA ROSERAIE		10	CAGNES/MER	AV FREDERIC MISTRAL		10
CAGNES/MER	ALL DES BRUYERES		10	CAGNES/MER	AV DE LA SANTOLINE		8	CAGNES/MER	AV GERMAINE		9
CAGNES/MER	ALL DES BUGADIERES		10	CAGNES/MER	AV DE LA SERRE		10	CAGNES/MER	AV JEAN JAURES		9
CAGNES/MER	ALL DES CAILLETIERS		11	CAGNES/MER	AV DE LA STATION		9	CAGNES/MER	AV JEAN MERMOZ	N° impairs	11
CAGNES/MER	ALL DES COTTAGES		10	CAGNES/MER	AV DE L'HOTEL DE VILLE		10	CAGNES/MER	AV JEAN MERMOZ	N° pairs	10
CAGNES/MER	ALL DES DAHLIAS		9	CAGNES/MER	AV DE L'HOTEL DES POSTES		10	CAGNES/MER	AV LOUIS BLERIOT		11
CAGNES/MER	ALL DES GALOFRES		11	CAGNES/MER	AV DE NICE	Jusqu'au N° 19	9	CAGNES/MER	AV MARCEL PAGNOL	toute la voie sauf exception	10
CAGNES/MER	ALL DES GLAIEULS		8	CAGNES/MER	AV DE NICE	Du 20 au 96	10	CAGNES/MER	AV MARCEL PAGNOL	N° 20 uniquement	11
CAGNES/MER	ALL DES HIBISCUS		9	CAGNES/MER	AV DE NICE	A partir du N° 97	9	CAGNES/MER	AV MASSENET		10
CAGNES/MER	ALL DES JACINTHES		9	CAGNES/MER	AV DE PASSAU		10	CAGNES/MER	AV PAUL CEZANNE		10
CAGNES/MER	ALL DES JONCS		10	CAGNES/MER	AV DE VAL EN SOL		9	CAGNES/MER	AV ST EXUPERY		10
CAGNES/MER	ALL DES LAURIERS ROSES		9	CAGNES/MER	AV DE VERDUN	Jusqu'au N° 81	10	CAGNES/MER	AV VICTORIA		8
CAGNES/MER	ALL DES LENTISQUES		11	CAGNES/MER	AV DE VERDUN	N° pairs à partir du 82	10	CAGNES/MER	AV ZIEM		10
CAGNES/MER	ALL DES PINS		10	CAGNES/MER	AV DE VERDUN	N° impairs à partir du 83	8	CAGNES/MER	BD J F KENNEDY	N° impairs	9
CAGNES/MER	ALL DES PLATANES		10	CAGNES/MER	AV DES ACACIAS		10	CAGNES/MER	BD J F KENNEDY	N° pairs	8
CAGNES/MER	ALL DES PRESSES		8	CAGNES/MER	AV DES ALPES	Jusqu'au N° 104	10	CAGNES/MER	BD MARECHAL JUIN	Jusqu'au N° 16	10
CAGNES/MER	ALL DES PRUNIERES		8	CAGNES/MER	AV DES ALPES	A partir du N° 105	8	CAGNES/MER	BD MARECHAL JUIN	A partir du N° 17	9
CAGNES/MER	ALL DES ROMARINS		10	CAGNES/MER	AV DES BREGUIERES		10	CAGNES/MER	CHE ALPHONSE DAUDET		8
CAGNES/MER	ALL DES SAULES		10	CAGNES/MER	AV DES CAMELIAS		10	CAGNES/MER	CHE DE LA CAMPANETTE	N° pairs jusqu'au 22	8
CAGNES/MER	ALL DES VILLAS FLEURIES		9	CAGNES/MER	AV DES CHENES		10	CAGNES/MER	CHE DE LA CAMPANETTE	N° impairs jusqu'au 23	11
CAGNES/MER	ALL DU PONANT		8	CAGNES/MER	AV DES CITRONNIERS		10	CAGNES/MER	CHE DE LA CAMPANETTE	A partir du N° 24	11
CAGNES/MER	ALL EMILE LEJEUNE		10	CAGNES/MER	AV DES FAUVETTES		10	CAGNES/MER	CHE DE LA CERAMIQUE		9
CAGNES/MER	ALL JEAN COCTEAU		8	CAGNES/MER	AV DES JASMINES		10	CAGNES/MER	CHE DE LA COLLINE DES GEAIS		8
CAGNES/MER	ALL LEONARD DE VINCI		10	CAGNES/MER	AV DES LUCIOLES		10	CAGNES/MER	CHE DE LA COMBE		8
CAGNES/MER	ALL LEOPOLDINE		8	CAGNES/MER	AV DES MESANGES		10	CAGNES/MER	CHE DE LA DESTOURBE		9
CAGNES/MER	ALL MOZART		8	CAGNES/MER	AV DES MIMOSAS		9	CAGNES/MER	CHE DE LA FERRIERE		10
CAGNES/MER	ALL PIERRE BONNARD		10	CAGNES/MER	AV DES MYOSOTIS		10	CAGNES/MER	CHE DE LA MAURE		11
CAGNES/MER	ALL SISLEY		10	CAGNES/MER	AV DES OLIVIERES	toute la voie sauf exception	9	CAGNES/MER	CHE DE LA MINOTERIE		9
CAGNES/MER	ALL TECHNOLOGIE		8	CAGNES/MER	AV DES OLIVIERES	N° 27 uniquement	10	CAGNES/MER	CHE DE LEOUVE		8
CAGNES/MER	ALL VICTOR VASARELY		10	CAGNES/MER	AV DES ORANGERS		9	CAGNES/MER	CHE DE L'ESTELLE		11
CAGNES/MER	ALL VIVALDI		9	CAGNES/MER	AV DES PINSONS		10	CAGNES/MER	CHE DE L'HUBAC		10
CAGNES/MER	AV ANATOLE FRANCE		10	CAGNES/MER	AV DES ROSES		10	CAGNES/MER	CHE DE MONSIEUR		10

COMMUNES	LIBELLÉS VOIES	N° CONCERNÉS	ZONES	COMMUNES	LIBELLÉS VOIES	N° CONCERNÉS	ZONES	COMMUNES	LIBELLÉS VOIES	N° CONCERNÉS	ZONES
CAGNES/MER	CHE DE PARADIS		10	CAGNES/MER	CHE DES TROIS PINS		10	CAGNES/MER	IMP DES ACACIAS		10
CAGNES/MER	CHE DE PEYRE LONG		8	CAGNES/MER	CHE DES VALLIERES		8	CAGNES/MER	IMP DES AMANDIERS		10
CAGNES/MER	CHE DE ST JEAN		8	CAGNES/MER	CHE DU BRECO	N° impairs	10	CAGNES/MER	IMP DES ANEMONES		10
CAGNES/MER	CHE DE ST LAURENT		8	CAGNES/MER	CHE DU BRECO	N° pairs	11	CAGNES/MER	IMP DES ANTHEMIS		10
CAGNES/MER	CHE DE ST VERAN		8	CAGNES/MER	CHE DU COLLET DE L'HUBAC		10	CAGNES/MER	IMP DES ARUMS		8
CAGNES/MER	CHE DE STE COLOMBE		8	CAGNES/MER	CHE DU COLLET DES GRAILLES		8	CAGNES/MER	IMP DES BIGARADIERS		8
CAGNES/MER	CHE DES ALLIES		9	CAGNES/MER	CHE DU COLLET DU MALVAN		10	CAGNES/MER	IMP DES CEDRES		9
CAGNES/MER	CHE DES AMANDIERS		10	CAGNES/MER	CHE DU FRAIS VALLON		8	CAGNES/MER	IMP DES CLEMENTINIERS		8
CAGNES/MER	CHE DES CANEBIERS		10	CAGNES/MER	CHE DU GUE		8	CAGNES/MER	IMP DES COLLETES		10
CAGNES/MER	CHE DES CAUCOURS		8	CAGNES/MER	CHE DU LAUTIN		10	CAGNES/MER	IMP DES COMBES		10
CAGNES/MER	CHE DES COLLES		8	CAGNES/MER	CHE DU MALVAN		8	CAGNES/MER	IMP DES COQUELICOTS		9
CAGNES/MER	CHE DES COLLETES	Jusqu'au N° 82	10	CAGNES/MER	CHE DU PAIN DE SUCRE		8	CAGNES/MER	IMP DES ESPARTES		8
CAGNES/MER	CHE DES COLLETES	N° impairs du 83 au 97	11	CAGNES/MER	CHE DU PUIS FLEURI		8	CAGNES/MER	IMP DES FLEURS		10
CAGNES/MER	CHE DES COLLETES	N° pairs du 84 au 98	10	CAGNES/MER	CHE DU PUY		8	CAGNES/MER	IMP DES GENETS		8
CAGNES/MER	CHE DES COLLETES	A partir du N° 99	11	CAGNES/MER	CHE DU VAL DE CAGNES		11	CAGNES/MER	IMP DES GRIOTTES		8
CAGNES/MER	CHE DES COLLINES		8	CAGNES/MER	CHE DU VAL FLEURI	Jusqu'au N° 28	9	CAGNES/MER	IMP DES IRIS		10
CAGNES/MER	CHE DES EGLANTINES		10	CAGNES/MER	CHE DU VAL FLEURI	N° impairs à partir du 29	10	CAGNES/MER	IMP DES JACINTHES		9
CAGNES/MER	CHE DES ESPARTES		8	CAGNES/MER	CHE DU VAL FLEURI	N° pairs à partir du 30	8	CAGNES/MER	IMP DES LILAS		10
CAGNES/MER	CHE DES FERRAYONES		8	CAGNES/MER	CHE DU VALLON DES VAUX	N° impairs	10	CAGNES/MER	IMP DES LUCIOLES		10
CAGNES/MER	CHE DES GLYCINES		10	CAGNES/MER	CHE DU VALLON DES VAUX	N° pairs	11	CAGNES/MER	IMP DES MAGNOLIAS		8
CAGNES/MER	CHE DES GRANDS PLANS		9	CAGNES/MER	CHE FAHNESTOCK		11	CAGNES/MER	IMP DES MANDARINIERS		8
CAGNES/MER	CHE DES GROS BUAUX	Jusqu'au N° 100	8	CAGNES/MER	CHE FLEURI		10	CAGNES/MER	IMP DES MAUBERTS		11
CAGNES/MER	CHE DES GROS BUAUX	A partir du N° 101	11	CAGNES/MER	CHE GEORGES GUYNEMER		11	CAGNES/MER	IMP DES MAUVANS		8
CAGNES/MER	CHE DES LAVANDINS		8	CAGNES/MER	CHE GUILLAUMET		11	CAGNES/MER	IMP DES MYRTES		8
CAGNES/MER	CHE DES MARGUERITES		10	CAGNES/MER	CHE MARYSE BASTIE		11	CAGNES/MER	IMP DES NARCISSES		11
CAGNES/MER	CHE DES MAUBERTS		11	CAGNES/MER	CHE PICHODOU		11	CAGNES/MER	IMP DES NECTARINES		8
CAGNES/MER	CHE DES MOULIERES		8	CAGNES/MER	CHE RENOIR		10	CAGNES/MER	IMP DES OEILLETES		10
CAGNES/MER	CHE DES MULETIERS		11	CAGNES/MER	CHE ROLAND GARROS		11	CAGNES/MER	IMP DES ORCHIDEES		10
CAGNES/MER	CHE DES NOISETIERS	N° impairs	11	CAGNES/MER	CHE STE PETRONILLE		11	CAGNES/MER	IMP DES PALOMBIERES		10
CAGNES/MER	CHE DES NOISETIERS	N° pairs	8	CAGNES/MER	CRS DU 11 NOVEMBRE		10	CAGNES/MER	IMP DES POMMIERS		8
CAGNES/MER	CHE DES PAQUERETTES		10	CAGNES/MER	CRS DU BEAL		10	CAGNES/MER	IMP DES PRIMEVERES		10
CAGNES/MER	CHE DES PASSIFLORES		9	CAGNES/MER	IMP COLLETES D'AZUR		10	CAGNES/MER	IMP DES ROSIERS		10
CAGNES/MER	CHE DES PETITS PLANS	N° pairs jusqu'au 14	10	CAGNES/MER	IMP DE FRANCE		8	CAGNES/MER	IMP DES ROSSIGNOLS		10
CAGNES/MER	CHE DES PETITS PLANS	N° impairs jusqu'au 15	9	CAGNES/MER	IMP DE LA CALADE		8	CAGNES/MER	IMP DES STRELITZIAS		10
CAGNES/MER	CHE DES PETITS PLANS	A partir du N° 16	9	CAGNES/MER	IMP DE LA COLLINETTE		10	CAGNES/MER	IMP DES TAMARIS		10
CAGNES/MER	CHE DES PLATEAUX FLEURIS		11	CAGNES/MER	IMP DE LA GARANCE		10	CAGNES/MER	IMP DES TOURTERELLES		10
CAGNES/MER	CHE DES PRESSES		8	CAGNES/MER	IMP DE LA GOULETTE		10	CAGNES/MER	IMP DES TROIS PINS		10
CAGNES/MER	CHE DES REMPARTS		10	CAGNES/MER	IMP DE LA PALMERAIE		9	CAGNES/MER	IMP DES VALLIERES		8
CAGNES/MER	CHE DES ROSEAUX		10	CAGNES/MER	IMP DE LA PEPINIERE		8	CAGNES/MER	IMP DES VIOLETTES		10
CAGNES/MER	CHE DES ROSIERS		10	CAGNES/MER	IMP DE LA TONNELLE		10	CAGNES/MER	IMP DOUCE FRANCE		10
CAGNES/MER	CHE DES SALLES	N° impairs jusqu'au 23	8	CAGNES/MER	IMP DE LA VIGNE		8	CAGNES/MER	IMP DU CLAIR AZUR		8
CAGNES/MER	CHE DES SALLES	N° pairs jusqu'au 24	10	CAGNES/MER	IMP DE L'AIRES		10	CAGNES/MER	IMP DU CLAPIER		10
CAGNES/MER	CHE DES SALLES	A partir du N° 25	8	CAGNES/MER	IMP DE L'AURORE		8	CAGNES/MER	IMP DU CLOS RENOIR		10
CAGNES/MER	CHE DES TAMARIS		10	CAGNES/MER	IMP DE L'OLIVAIE		8	CAGNES/MER	IMP DU COLOMBIER		10
CAGNES/MER	CHE DES TRAVAIS		8	CAGNES/MER	IMP DE VAL EN SOL		9	CAGNES/MER	IMP DU COTEAU		10

COMMUNES	LIBELLÉS VOIES	N° CONCERNÉS	ZONES	COMMUNES	LIBELLÉS VOIES	N° CONCERNÉS	ZONES	COMMUNES	LIBELLÉS VOIES	N° CONCERNÉS	ZONES
CAGNES/MER	IMP DU DOCTEUR ROUX		10	CAGNES/MER	PAS DU LIDO		9	CAGNES/MER	R DES COMBES		10
CAGNES/MER	IMP DU LEVANT		10	CAGNES/MER	PAS JEAN BOTTERO		10	CAGNES/MER	R DES ECOLES		9
CAGNES/MER	IMP DU PAIN DE SUCRE		8	CAGNES/MER	PAS JEAN PONS		10	CAGNES/MER	R DES EUCALYPTUS	N° impairs	10
CAGNES/MER	IMP DU PAS DE BELLAUD		10	CAGNES/MER	PAS MARGUERITE AUSSEL		10	CAGNES/MER	R DES EUCALYPTUS	N° pairs	9
CAGNES/MER	IMP DU PEROUSIN		10	CAGNES/MER	PAS MASSENET		10	CAGNES/MER	R DES FRENES		9
CAGNES/MER	IMP DU PLANASTEL		10	CAGNES/MER	PAS RENOIR		10	CAGNES/MER	R DES FUSAINS		9
CAGNES/MER	IMP DU VAL BLEU		8	CAGNES/MER	PAS RICARDO FLORES		10	CAGNES/MER	R DES GERANIUMS		9
CAGNES/MER	IMP HENRI BOSCO		8	CAGNES/MER	PL BEAULIEU		8	CAGNES/MER	R DES JONQUILLES		10
CAGNES/MER	IMP HIPPOLYTE SEGURAN		10	CAGNES/MER	PL DE LA MARINE		9	CAGNES/MER	R DES MICOCOULIERS		10
CAGNES/MER	IMP JEAN AICARD		8	CAGNES/MER	PL DU CHATEAU		10	CAGNES/MER	R DES MURIERS		9
CAGNES/MER	IMP JEAN BAPTISTE CASSINI		11	CAGNES/MER	PL DU DOCTEUR JOSEPH MAUREL		10	CAGNES/MER	R DES NEFLIERS		10
CAGNES/MER	IMP JEAN MERMOZ		10	CAGNES/MER	PL DU GENERAL DE GAULLE		10	CAGNES/MER	R DES PALMIERS		10
CAGNES/MER	IMP JEAN MOULIN		10	CAGNES/MER	PL GABRIEL PERI		10	CAGNES/MER	R DES PLAQUEMINIERS		10
CAGNES/MER	IMP JEAN NEGRE		9	CAGNES/MER	PL GRIMALDI		10	CAGNES/MER	R DES REYNES		10
CAGNES/MER	IMP JEAN PONS		10	CAGNES/MER	PL LEON BERENGER		9	CAGNES/MER	R DU BOCAGE		8
CAGNES/MER	IMP LAYET		10	CAGNES/MER	PL NOTRE DAME PROTECTION		10	CAGNES/MER	R DU BRIGADIER CLAVERIE		10
CAGNES/MER	IMP LEO LAGRANGE		10	CAGNES/MER	PL ST PIERRE		10	CAGNES/MER	R DU CAP DE FREGATE H VIAL		9
CAGNES/MER	IMP NUNGESSER ET COLI		11	CAGNES/MER	PL STE LUCE		10	CAGNES/MER	R DU CHATEAU		10
CAGNES/MER	IMP STE COLOMBE		8	CAGNES/MER	PROM DE LA PLAGE	Jusqu'au N° 14	9	CAGNES/MER	R DU CHEVALIER MARTIN		10
CAGNES/MER	IMP SUMIANE		8	CAGNES/MER	PROM DE LA PLAGE	Du 15 au 77	10	CAGNES/MER	R DU CLAPIER		10
CAGNES/MER	IMP TOESCA		10	CAGNES/MER	PROM DE LA PLAGE	A partir du N° 78	9	CAGNES/MER	R DU DOCTEUR FERAUD		10
CAGNES/MER	MTE DE FRANCE		10	CAGNES/MER	R BALLOUX		10	CAGNES/MER	R DU DOCTEUR GONIN		10
CAGNES/MER	MTE DE LA BOURGADE		10	CAGNES/MER	R BELLISSIME		10	CAGNES/MER	R DU DOCTEUR LAENNEC		10
CAGNES/MER	MTE DE LA CAPITAINERIE		10	CAGNES/MER	R BIR HAKEIM		9	CAGNES/MER	R DU DOCTEUR MAURAN		10
CAGNES/MER	MTE DE LA GARDIOLLE		10	CAGNES/MER	R BONAPARTE		10	CAGNES/MER	R DU DOCTEUR MICHEL PROVENCAL		10
CAGNES/MER	MTE DES AGAVES		10	CAGNES/MER	R CHARLES GENIAUX		10	CAGNES/MER	R DU GENDARME DESCLAIR		10
CAGNES/MER	MTE DES TERRASSES		10	CAGNES/MER	R CHARLES PATHE		10	CAGNES/MER	R DU GENDARME DREVON		10
CAGNES/MER	MTE DU CHATEAU		10	CAGNES/MER	R CHARLES PERRAULT		10	CAGNES/MER	R DU GENERAL BERENGER		10
CAGNES/MER	MTE DU CIMETIERE	Jusqu'au N° 4	8	CAGNES/MER	R CIGALIERE		10	CAGNES/MER	R DU PIOLET		10
CAGNES/MER	MTE DU CIMETIERE	A partir du N° 5	10	CAGNES/MER	R CIPRIANI		10	CAGNES/MER	R DU PLANASTEL		10
CAGNES/MER	MTE DU COTEAU		10	CAGNES/MER	R CLAUDE MONET		10	CAGNES/MER	R DU PONTIS LONG		10
CAGNES/MER	MTE DU PEROUSIN		10	CAGNES/MER	R DE BEAULIEU		8	CAGNES/MER	R DU PUIITS		8
CAGNES/MER	MTE STE ANNE		8	CAGNES/MER	R DE LA CONDAMINE		8	CAGNES/MER	R EDOUARD ROBION		10
CAGNES/MER	MTE SOUS BAOUS	N° impairs	10	CAGNES/MER	R DE LA COURTINE ST SEBASTIEN		10	CAGNES/MER	R EMILE WERY		10
CAGNES/MER	MTE SOUS BAOUS	N° pairs	8	CAGNES/MER	R DE LA FOUX		9	CAGNES/MER	R EUGENE DELACROIX		10
CAGNES/MER	PAS CHARLES REVELLI		10	CAGNES/MER	R DE LA GRANGE RIMADE		8	CAGNES/MER	R EUGENE GARCIN		10
CAGNES/MER	PAS DE LA GREVE		9	CAGNES/MER	R DE LA PINEDE		10	CAGNES/MER	R FERDINAND DECONCHY		10
CAGNES/MER	PAS DE L'ARC		10	CAGNES/MER	R DE LA PLACETTE		10	CAGNES/MER	R FRAGONARD		10
CAGNES/MER	PAS DES ABAGUIERS		8	CAGNES/MER	R DE LA VILLETTE		10	CAGNES/MER	R FRANCOIS BAILET		10
CAGNES/MER	PAS DES ATELIERS		9	CAGNES/MER	R DE L'EGLISE		10	CAGNES/MER	R GABRIELLE		10
CAGNES/MER	PAS DES CAPUCINES		10	CAGNES/MER	R DE PARIS		10	CAGNES/MER	R GARIGLIANO		9
CAGNES/MER	PAS DES LANTANAS		9	CAGNES/MER	R DE VILLENEUVE		10	CAGNES/MER	R GUILLAUME APOLLINAIRE		8
CAGNES/MER	PAS DES PECHEURS		9	CAGNES/MER	R DEGAS		10	CAGNES/MER	R HECTOR BERLIOZ		10
CAGNES/MER	PAS DES SARRAZINS		10	CAGNES/MER	R DES CAPUCINES		10	CAGNES/MER	R HIPPOLYTE GUIIS		10
CAGNES/MER	PAS DU DOCTEUR CALMETTE		10	CAGNES/MER	R DES CLEMENTINIERS		8	CAGNES/MER	R HONORE DAUMIER		10

COMMUNES	LIBELLÉS VOIES	N° CONCERNÉS	ZONES	COMMUNES	LIBELLÉS VOIES	N° CONCERNÉS	ZONES	COMMUNES	LIBELLÉS VOIES	N° CONCERNÉS	ZONES
CAGNES/MER	R JACQUES PREVERT		8	CANNES	ACH DE VALLAURIS	Jusqu'au N° 15	13	CANNES	AV DE GRASSE	N° pairs du 102 au 126	11
CAGNES/MER	R JEAN BARNAIN		10	CANNES	ACH DE VALLAURIS	Du 16 au 31	9	CANNES	AV DE GRASSE	N° pairs du 128 au 154	12
CAGNES/MER	R JEAN BOUIN		10	CANNES	ACH DE VALLAURIS	A partir du N° 32	13	CANNES	AV DE GRASSE	N° pairs du 156 au 288	12
CAGNES/MER	R JEAN DENIS CLERGUE		10	CANNES	ACH DES VALLERGUES		12	CANNES	AV DE GRASSE	A partir du N° 290	12
CAGNES/MER	R JEAN FERAUD		10	CANNES	ALL CECIL PARK		8	CANNES	AV DE LA BARONNE		12
CAGNES/MER	R JEAN FRANCOIS MILLET		10	CANNES	ALL DE LA FORET		11	CANNES	AV DE LA BORDE		9
CAGNES/MER	R JEAN GIONO		9	CANNES	ALL DE LA ROSERAIE		13	CANNES	AV DE LA CALIFORNIE		9
CAGNES/MER	R JEAN MOULIN		10	CANNES	ALL DES ANTHEMIS		9	CANNES	AV DE LA CROIX DES GARDES	Jusqu'au N° 18	11
CAGNES/MER	R JEAN RAYMOND GIACOSA		10	CANNES	ALL DES CORMORANS		8	CANNES	AV DE LA CROIX DES GARDES	N° impairs du 19 au 23	8
CAGNES/MER	R JULES LADOUMEGUE		10	CANNES	ALL DES OLIVIERS		13	CANNES	AV DE LA CROIX DES GARDES	N° pairs du 20 au 24	11
CAGNES/MER	R JULES VERNE		10	CANNES	ALL DES PALMIERS		8	CANNES	AV DE LA CROIX DES GARDES	A partir du N° 25	8
CAGNES/MER	R LEO LAGRANGE		10	CANNES	ALL DES VERGERS		10	CANNES	AV DE LA FAVORITE		9
CAGNES/MER	R LOUIS NEGRO		10	CANNES	ALL DES YUCCAS		11	CANNES	AV DE LA FLOTTE		12
CAGNES/MER	R MAURICE ROSTAND		8	CANNES	ALL DU BOUAN ER		12	CANNES	AV DE LA GARE DU FUNICULAIRE		9
CAGNES/MER	R MICHEL ANGE		8	CANNES	ALL DU CAPITAINE COSCIOLI		8	CANNES	AV DE LA PERGOLA		13
CAGNES/MER	R MODIGLIANI		10	CANNES	ALL DU CIMETIERE		8	CANNES	AV DE LA PLAGE		8
CAGNES/MER	R NETTER		10	CANNES	ALL DU PARC BEAUVALLON		8	CANNES	AV DE LA REINE ASTRID		8
CAGNES/MER	R PAISSOUBRAN		10	CANNES	ALL DU PARC DES VALLERGUES		8	CANNES	AV DE LA ROCHEFOUCAULD		8
CAGNES/MER	R PARMENTIER		8	CANNES	ALL DU PARC ST JEAN		9	CANNES	AV DE LA ROUBINE	Jusqu'au N° 52 sauf exception	11
CAGNES/MER	R PASQUALINI		10	CANNES	ALL DU ROYAL PARC		12	CANNES	AV DE LA ROUBINE	N° 51 uniquement	8
CAGNES/MER	R PASTEUR		10	CANNES	ALL MADELEINE		12	CANNES	AV DE LA ROUBINE	A partir du N° 53	8
CAGNES/MER	R PAUL GAUGUIN		10	CANNES	ALL STE ROSE		8	CANNES	AV DE LERINS		8
CAGNES/MER	R PIERRE CURIE		10	CANNES	ALL TEISSEIRE		8	CANNES	AV DE L'ESTEREL		9
CAGNES/MER	R ROBERT LECAT		10	CANNES	AV ALEXANDRA		10	CANNES	AV DE LYON		11
CAGNES/MER	R ST ROCH		10	CANNES	AV ALEXANDRE PASCAL		8	CANNES	AV DE MADRID		10
CAGNES/MER	R ST SEBASTIEN		10	CANNES	AV ALFRED DE VIGNY		9	CANNES	AV DE MONTE CARLO	toute la voie sauf exception	12
CAGNES/MER	R SOUS BARRI		10	CANNES	AV AMIRAL WESTER WEYMISSE		8	CANNES	AV DE MONTE CARLO	N° 29 uniquement	11
CAGNES/MER	R SOUTINE		10	CANNES	AV ANDRE CAPRON		10	CANNES	AV DE PIERVAL		13
CAGNES/MER	R THEODORE AUBANEL		10	CANNES	AV ANTONY DOZOL		11	CANNES	AV DE PORALTO		9
CAGNES/MER	R THIERS		9	CANNES	AV BEAUREGARD		8	CANNES	AV DE TERREFIAL		11
CAGNES/MER	R THOMAS EDISON		9	CANNES	AV BEAUSEJOUR		9	CANNES	AV DE VALLAURIS	N° impairs	9
CAGNES/MER	R TOULOUSE LAUTREC		10	CANNES	AV BELLEVUE		9	CANNES	AV DE VALLAURIS	N° pairs	13
CAGNES/MER	R VICTOR HUGO		8	CANNES	AV BRANLY		10	CANNES	AV DES ANGLAIS	Jusqu'au N° 12	11
CAGNES/MER	R XAVIER BLANC		10	CANNES	AV CEZANNE		9	CANNES	AV DES ANGLAIS	A partir du N° 13	12
CAGNES/MER	RPT ROBERT SCHUMAN		10	CANNES	AV CLAUDE MONNET		9	CANNES	AV DES ARLUCS		8
CAGNES/MER	RTE DE CAGNES		8	CANNES	AV COMMANDANT BRET		9	CANNES	AV DES BROUSSAILLES	Jusqu'au N° 43	12
CAGNES/MER	RTE DE FRANCE	N° impairs	8	CANNES	AV COSTE BELLE		9	CANNES	AV DES BROUSSAILLES	N° pairs à partir du 44	8
CAGNES/MER	RTE DE FRANCE	N° pairs sauf exception	10	CANNES	AV D'ANNAM		9	CANNES	AV DES BROUSSAILLES	N° impairs à partir du 45	12
CAGNES/MER	RTE DE FRANCE	N° 78 uniquement	8	CANNES	AV DE BENEFIAT		9	CANNES	AV DES BUISSONS ARDENTS	Jusqu'au N° 12 sauf exception	12
CAGNES/MER	RTE DE ST JEANNET		11	CANNES	AV DE FRANCE		8	CANNES	AV DES BUISSONS ARDENTS	N° 10 uniquement	11
CAGNES/MER	RTE DE VENCE		8	CANNES	AV DE GRASSE	N° impairs jusqu'au 101	8	CANNES	AV DES BUISSONS ARDENTS	A partir du N° 13	11
CAGNES/MER	RTE DES REGAGNADES		11	CANNES	AV DE GRASSE	N° impairs du 103 au 127	8	CANNES	AV DES CIGALES		12
CAGNES/MER	TRA DE L'EGLISE		10	CANNES	AV DE GRASSE	N° impairs du 129 au 153	11	CANNES	AV DES COTEAUX		11
CAGNES/MER	TRA STE LUCE		10	CANNES	AV DE GRASSE	N° impairs du 155 au 289	8	CANNES	AV DES FLEURS		9
CALLE		toute la commune	13	CANNES	AV DE GRASSE	N° pairs jusqu'au 100	12	CANNES	AV DES HESPERIDES		8

COMMUNES	LIBELLÉS VOIES	N° CONCERNÉS	ZONES	COMMUNES	LIBELLÉS VOIES	N° CONCERNÉS	ZONES	COMMUNES	LIBELLÉS VOIES	N° CONCERNÉS	ZONES
CANNES	AV DES HESPERIDES PROLONGEE		8	CANNES	AV FRANCIS TONNER	N° impairs à partir du 151	8	CANNES	AV REINE ELISABETH		9
CANNES	AV DES MURIERS	N° pairs jusqu'au 20	12	CANNES	AV FRANCIS TONNER	N° pairs du 152 au 202	11	CANNES	AV RENOIR		9
CANNES	AV DES MURIERS	N° impairs jusqu'au 21	11	CANNES	AV FRANCIS TONNER	N° pairs à partir du 204	8	CANNES	AV ROI ALBERT 1ER		9
CANNES	AV DES MURIERS	A partir du N° 22	12	CANNES	AV FRANCOIS TUBY		13	CANNES	AV ST CHARLES		9
CANNES	AV DES ORANGERS		13	CANNES	AV FREDERIC MISTRAL		11	CANNES	AV ST FERREOL		8
CANNES	AV DES PALMIERS		13	CANNES	AV ISOLA BELLA-ROSELLA HIGHTOWER		13	CANNES	AV ST HUBERT		8
CANNES	AV DES PHARAONS		9	CANNES	AV JEAN DE LATTRE DE TASSIGNY	N° impairs	12	CANNES	AV ST JEAN		8
CANNES	AV DES PINS		8	CANNES	AV JEAN DE LATTRE DE TASSIGNY	N° pairs	8	CANNES	AV ST LOUIS		8
CANNES	AV DES PINS PARASOLS		13	CANNES	AV JEAN DE NOAILLES	N° impairs	8	CANNES	AV ST NICOLAS		13
CANNES	AV DES TIGNES		11	CANNES	AV JEAN DE NOAILLES	N° pairs jusqu'au 24	11	CANNES	AV STE MARGUERITE		13
CANNES	AV DOC RAYMOND PICAUD	Jusqu'au N° 10	11	CANNES	AV JEAN DE NOAILLES	N° pairs à partir du 26	11	CANNES	AV STE ROSALIE		13
CANNES	AV DOC RAYMOND PICAUD	Du 11 au 73	8	CANNES	AV JUSTINIA		9	CANNES	AV SAISSY		9
CANNES	AV DOC RAYMOND PICAUD	N° pairs du 74 au 88	13	CANNES	AV LAUGIER		9	CANNES	AV SELVOSA		13
CANNES	AV DOC RAYMOND PICAUD	N° impairs du 75 au 87	8	CANNES	AV LEANDRE SARDOU		13	CANNES	AV SOLE MIO		9
CANNES	AV DOC RAYMOND PICAUD	A partir du N° 89	8	CANNES	AV LOUBON		9	CANNES	AV TRISTANT BERNARD		8
CANNES	AV D'ORIENT		9	CANNES	AV LOUIS GROSSO		8	CANNES	AV TROPICALE		9
CANNES	AV DU CAMP LONG	Jusqu'au N° 11	12	CANNES	AV MARECHAL GALLIENI	Jusqu'au N° 32	13	CANNES	AV VAL VERT		13
CANNES	AV DU CAMP LONG	A partir du N° 12	11	CANNES	AV MARECHAL GALLIENI	N° impairs du 33 au 47	12	CANNES	AV VAN LOO		9
CANNES	AV DU CEDRE		9	CANNES	AV MARECHAL GALLIENI	N° impairs à partir du 49	11	CANNES	AV VICTOR HUGO		9
CANNES	AV DU CHATEAU D'EAU		13	CANNES	AV MARECHAL GALLIENI	N° pairs du 34 au 40	13	CANNES	AV WINDSOR		9
CANNES	AV DU DOCTEUR BERNARD		8	CANNES	AV MARECHAL GALLIENI	N° pairs à partir du 42	12	CANNES	AV ZIEM		9
CANNES	AV DU GRAND JAS		8	CANNES	AV MAURICE CHEVALIER	N° impairs jusqu'au 79	8	CANNES	BD ALEXANDRE 3		10
CANNES	AV DU GRAND PIN		9	CANNES	AV MAURICE CHEVALIER	N° impairs à partir du 81	13	CANNES	BD ALEXANDRE LACOUR		9
CANNES	AV DU GRAND PRE		13	CANNES	AV MAURICE CHEVALIER	N° pairs jusqu'au 82	11	CANNES	BD ALEXANDRE LACOUR SUPERIEUR		9
CANNES	AV DU MARECHAL JUIN	N° impairs jusqu'au 105	9	CANNES	AV MAURICE CHEVALIER	N° pairs à partir du 84	10	CANNES	BD BEAU DESERT		9
CANNES	AV DU MARECHAL JUIN	N° pairs jusqu'au 106	10	CANNES	AV MAURICE DERCHE		11	CANNES	BD BEAUSITE		8
CANNES	AV DU MARECHAL JUIN	A partir du N° 107	9	CANNES	AV MICHEL JOURDAN	N° impairs jusqu'au 71	11	CANNES	BD BEAUSOLEIL	N° impairs	13
CANNES	AV DU MARECHAL KOENIG		9	CANNES	AV MICHEL JOURDAN	N° impairs du 73 au 137	12	CANNES	BD BEAUSOLEIL	N° pairs	9
CANNES	AV DU MOURE ROUGE		8	CANNES	AV MICHEL JOURDAN	N° impairs à partir du 139	10	CANNES	BD BEL HORIZON		13
CANNES	AV DU NORD		8	CANNES	AV MICHEL JOURDAN	N° pairs jusqu'au 240	13	CANNES	BD CARNOT	N° impairs jusqu'au 53	11
CANNES	AV DU PARC MADRID		10	CANNES	AV MICHEL JOURDAN	N° pairs du 242 au 256	9	CANNES	BD CARNOT	N° pairs jusqu'au 38	13
CANNES	AV DU PETIT JUAS	N° impairs	8	CANNES	AV MICHEL JOURDAN	N° pairs à partir du 258	13	CANNES	BD CARNOT	N° pairs du 40 au 52	12
CANNES	AV DU PETIT JUAS	N° pairs	11	CANNES	AV MONTICELLI		9	CANNES	BD CARNOT	A partir du N° 54	11
CANNES	AV DU PRADO		9	CANNES	AV MONTROSE		9	CANNES	BD COINTET		8
CANNES	AV DU VERCORS LA BOCCA		13	CANNES	AV MONTROUGE		9	CANNES	BD D'ALSACE	Jusqu'au N° 36	13
CANNES	AV DU VERT COTEAU		12	CANNES	AV MORGON		11	CANNES	BD D'ALSACE	A partir du N° 37	9
CANNES	AV FIESOLE		13	CANNES	AV NOTRE DAME DES PINS		10	CANNES	BD D'ALSACE PROLONGE		10
CANNES	AV FLORIDA		9	CANNES	AV PAUL GUIGOU		11	CANNES	BD DE LA CROISSETTE	Jusqu'au N° 84	10
CANNES	AV FONT DE VEYRE	N° impairs	13	CANNES	AV PIERRE DE COUBERTIN	N° impairs	12	CANNES	BD DE LA CROISSETTE	A partir du N° 85	8
CANNES	AV FONT DE VEYRE	N° pairs	8	CANNES	AV PIERRE DE COUBERTIN	N° pairs jusqu'au 26	11	CANNES	BD DE LA FERRAGE		8
CANNES	AV FONTANEL		9	CANNES	AV PIERRE DE COUBERTIN	N° pairs à partir du 28	12	CANNES	BD DE LA MER		8
CANNES	AV FRAGONARD	N° impairs	11	CANNES	AV PIERRE POESI		12	CANNES	BD DE LA REPUBLIQUE	Jusqu'au N° 21	9
CANNES	AV FRAGONARD	N° pairs	9	CANNES	AV PIERRE SEMARD		11	CANNES	BD DE LA REPUBLIQUE	N° impairs du 23 au 93	13
CANNES	AV FRANCIS TONNER	Jusqu'au N° 46	13	CANNES	AV PRADO PROVENCE		9	CANNES	BD DE LA REPUBLIQUE	N° impairs du 95 au 177	12
CANNES	AV FRANCIS TONNER	Du 47 au 150	11	CANNES	AV PRINCE DE GALLES		9	CANNES	BD DE LA REPUBLIQUE	N° pairs du 22 au 40	13

COMMUNES	LIBELLÉS VOIES	N° CONCERNÉS	ZONES	COMMUNES	LIBELLÉS VOIES	N° CONCERNÉS	ZONES	COMMUNES	LIBELLÉS VOIES	N° CONCERNÉS	ZONES
CANNES	BD DE LA REPUBLIQUE	N° pairs du 42 au 146	9	CANNES	BD MONTFLEURY	N° pairs	9	CANNES	GBD DE SUPER CANNES		13
CANNES	BD DE LA REPUBLIQUE	N° pairs du 148 au 178	11	CANNES	BD RENEE ET IRENE PAILLASSOU		8	CANNES	IMP ALEXANDRA		10
CANNES	BD DE LA REPUBLIQUE	A partir du N° 179	11	CANNES	BD ST ANTOINE		13	CANNES	IMP ANDRE CAPRON		10
CANNES	BD DE LA SOURCE		8	CANNES	BD ST GEORGES		9	CANNES	IMP BEAULIEU		12
CANNES	BD DE L'ESTEREL		13	CANNES	BD ST MICHEL		9	CANNES	IMP BELLEVUE		12
CANNES	BD DE L'OBSERVATOIRE	toute la voie sauf exception	9	CANNES	BD STE MARGUERITE		9	CANNES	IMP BERAUD		11
CANNES	BD DE L'OBSERVATOIRE	N° 30 uniquement	13	CANNES	BD VALLOMBROSA		11	CANNES	IMP BERGERIE		8
CANNES	BD DE LORRAINE		9	CANNES	BD VICTOR TUBY		8	CANNES	IMP CHAUMIERE		12
CANNES	BD DE ROQUEBILLIERE		13	CANNES	CHE BEAUSEJOUR		9	CANNES	IMP CHEVREUIL		12
CANNES	BD DE STRASBOURG		9	CANNES	CHE BEAUSITE		8	CANNES	IMP CIGALES		8
CANNES	BD DELAUP		12	CANNES	CHE DAUMAS		9	CANNES	IMP COL TAJASQUE		11
CANNES	BD DES GENETS		13	CANNES	CHE DE CALDANA		13	CANNES	IMP DE FRANCE		8
CANNES	BD DES MIMOSAS	toute la voie sauf exception	8	CANNES	CHE DE GARIBONDY		13	CANNES	IMP DE L'AVE DE GRASSE		12
CANNES	BD DES MIMOSAS	N° 260 uniquement	13	CANNES	CHE DE LA CHAPELLE ST ANTOINE		13	CANNES	IMP DE PIERVAL		13
CANNES	BD DES MYRTHES		13	CANNES	CHE DE LA CROIX DES GARDES		8	CANNES	IMP DE ST LOUIS		8
CANNES	BD DES PINS	N° impairs	13	CANNES	CHE DE LA MERLETTE		12	CANNES	IMP DENANS		13
CANNES	BD DES PINS	N° pairs	9	CANNES	CHE DE LA NADINE		8	CANNES	IMP DES BROUSSAILLES		12
CANNES	BD DES PINS BOCCA		13	CANNES	CHE DE L'OLIVIER		12	CANNES	IMP DES CAMELIAS		13
CANNES	BD D'OXFORD	N° impairs jusqu'au 19	11	CANNES	CHE DE MAUVARRE		9	CANNES	IMP DES CASSIFLORES		8
CANNES	BD D'OXFORD	N° pairs jusqu'au 18	9	CANNES	CHE DE MERVILLE		11	CANNES	IMP DES CHAMPS		9
CANNES	BD D'OXFORD	A partir du N° 20	9	CANNES	CHE DE MONTROUGE		9	CANNES	IMP DES DEUX EGLISES		10
CANNES	BD DU MIDI	Jusqu'au N° 18	9	CANNES	CHE DEI OULIVIES		9	CANNES	IMP DES EUCALYPTUS		8
CANNES	BD DU MIDI	A partir du N° 20	8	CANNES	CHE DES ARAUCARIAS		9	CANNES	IMP DES FIGUIERS		13
CANNES	BD DU MOULIN		11	CANNES	CHE DES ARBOUSIERS		8	CANNES	IMP DES FLORIBONDAS		13
CANNES	BD DU PERIER	N° impairs	8	CANNES	CHE DES ARUMS		13	CANNES	IMP DES LAVANDES LA BOCCA		13
CANNES	BD DU PERIER	N° pairs jusqu'au 18	12	CANNES	CHE DES CARAIRES		12	CANNES	IMP DES PEUPLIERS LA BOCCA		13
CANNES	BD DU PERIER	N° pairs à partir du 20	8	CANNES	CHE DES COLLINES		9	CANNES	IMP DES POILUS		12
CANNES	BD DU RIOU	Jusqu'au N° 45	8	CANNES	CHE DES GOURGUETTES	N° impairs	13	CANNES	IMP DES VIGNES LA BOCCA		13
CANNES	BD DU RIOU	A partir du N° 46	11	CANNES	CHE DES GOURGUETTES	N° pairs	9	CANNES	IMP DES VILLAS		13
CANNES	BD DU SOLEIL		13	CANNES	CHE DU DEVENS		13	CANNES	IMP DES VIOLETTES		8
CANNES	BD EMMANUEL BELLINI		13	CANNES	CHE DU GRAND JAS		8	CANNES	IMP DU CHEVREFEUILLE LA BOCCA		13
CANNES	BD ETIENNE ASTEGIANO		11	CANNES	CHE DU PERIER	Jusqu'au N° 33	12	CANNES	IMP DU GRAND PONT		11
CANNES	BD EUGENE GAZAGNAIRE		8	CANNES	CHE DU PERIER	A partir du N° 35	8	CANNES	IMP DU LIERRE LA BOCCA		13
CANNES	BD EUGENE TRIPET		10	CANNES	CHE DU PEZOU		11	CANNES	IMP DU ONZE NOVEMBRE		13
CANNES	BD GENERAL VAUTRIN		10	CANNES	CHE FONT DE VEYRE		13	CANNES	IMP DU ROC		11
CANNES	BD GUYNEMER		8	CANNES	CHE MORGON		11	CANNES	IMP DU VALLON PROVENCAL		8
CANNES	BD HONORE SOUSTELLE		11	CANNES	CHE PRIVE DIT DU PARC CYPRIIS		8	CANNES	IMP FIESOLE		13
CANNES	BD JEAN HIBERT		9	CANNES	CHE ROSE ST JEAN		8	CANNES	IMP FRANCOIS TUBY		13
CANNES	BD LEADER	Jusqu'au N° 118	8	CANNES	CHE ST NICOLAS		13	CANNES	IMP GATUSSO		13
CANNES	BD LEADER	N° impairs du 119 au 145	13	CANNES	CHE STE ANNE		8	CANNES	IMP JOSEPH FLORY		13
CANNES	BD LEADER	N° pairs du 120 au 144	8	CANNES	CHE SEMINAIRE ST PAUL		9	CANNES	IMP MAINTENON		8
CANNES	BD LEADER	A partir du N° 146	8	CANNES	COR PARADIS		9	CANNES	IMP MAL JOFFRE		8
CANNES	BD LORD BROUGHAM		8	CANNES	CR DE LA FRAYERE		9	CANNES	IMP MARCEAU		9
CANNES	BD LOUIS NEGRIN		11	CANNES	ESC DE LA TOUR		9	CANNES	IMP MARCELLIN BERTHELOT		9
CANNES	BD MONTFLEURY	N° impairs	13	CANNES	ESP DU GOLFE		8	CANNES	IMP MIMOSAS		8

COMMUNES	LIBELLÉS VOIES	N° CONCERNÉS	ZONES	COMMUNES	LIBELLÉS VOIES	N° CONCERNÉS	ZONES	COMMUNES	LIBELLÉS VOIES	N° CONCERNÉS	ZONES
CANNES	IMP MOUNIER		8	CANNES	R BARTHELEMY	N° pairs	11	CANNES	R DE LERINS		10
CANNES	IMP MOURAILLE		12	CANNES	R BEAULIEU		12	CANNES	R DE LIEGE		11
CANNES	IMP NOUVELLE		12	CANNES	R BIVOUAC NAPOLEON		10	CANNES	R DE LILLE		8
CANNES	IMP ORDAN		8	CANNES	R BORNIOU		12	CANNES	R DE LISBONNE		11
CANNES	IMP OXYBIA		9	CANNES	R BOUCICAUT	Jusqu'au N° 23 sauf exception	12	CANNES	R DE L'ORPHELINAT		13
CANNES	IMP PAUL		8	CANNES	R BOUCICAUT	N° 17 et 19 uniquement	13	CANNES	R DE METZ		9
CANNES	IMP QUERCY		8	CANNES	R BOUCICAUT	A partir du N° 24	13	CANNES	R DE MIMONT		13
CANNES	IMP RABELAIS		11	CANNES	R BROUGHAM		9	CANNES	R DE MOSCOU		11
CANNES	IMP REBOULIN		13	CANNES	R BUTTURA	toute la voie sauf exception	9	CANNES	R DE MULHOUSE		9
CANNES	IMP REME		12	CANNES	R BUTTURA	N° 8 et 10 uniquement	10	CANNES	R DE NANCY		12
CANNES	IMP RICHEMONT		9	CANNES	R CAIRE		9	CANNES	R DE PARIS		11
CANNES	IMP ST PAUL		12	CANNES	R CAMPESTRA		11	CANNES	R DE RUSSIE		10
CANNES	IMP SOPHORA		9	CANNES	R CHABAUD		9	CANNES	R DE STALINGRAD		11
CANNES	LOT LA JOIE DE VIVRE		12	CANNES	R CHATEAUBRIAND		9	CANNES	R DE SUFFREN		13
CANNES	PAS DES ARCADES		8	CANNES	R CHATEAUNEUF		9	CANNES	R DE TERREFIAL		9
CANNES	PL AUDIBERTI		9	CANNES	R CIRODDE		10	CANNES	R DE TOCQUEVILLE		9
CANNES	PL BERNARD CORNUT-GENTILLE		9	CANNES	R CLAUDE PONS		8	CANNES	R DE TURCKHEIM		9
CANNES	PL COMMANDANT MARIA		13	CANNES	R COMMANDANT ANDRE		10	CANNES	R DE VERDUN		12
CANNES	PL DE LA CASTRE		9	CANNES	R COMMANDANT VIDAL		9	CANNES	R DES BELGES		10
CANNES	PL DE L'ETANG		8	CANNES	R COSTE CORAIL		9	CANNES	R DES CERISIERS		12
CANNES	PL DE NANCY		12	CANNES	R D'ALGER		9	CANNES	R DES DOZOLS		13
CANNES	PL DES ORANGERS		11	CANNES	R D'ANTIBES	N° impairs	9	CANNES	R DES ETATS UNIS		10
CANNES	PL F ROOSEVELT		8	CANNES	R D'ANTIBES	N° pairs	10	CANNES	R DES FAUVETTES		11
CANNES	PL GAMBETTA		9	CANNES	R DE BELFORT		12	CANNES	R DES FRERES		8
CANNES	PL GENERAL DE GAULLE		10	CANNES	R DE BERNIS	Jusqu'au N° 10	11	CANNES	R DES FRERES CASANOVA		9
CANNES	PL MARCHE FORVILLE		8	CANNES	R DE BERNIS	N° impairs à partir du 11	8	CANNES	R DES FRERES MANINA		13
CANNES	PL PIERRE SEMARD		9	CANNES	R DE BERNIS	N° pairs à partir du 12	11	CANNES	R DES GABRES		9
CANNES	PL STANISLAS	Jusqu'au N° 5	8	CANNES	R DE BONE		9	CANNES	R DES HALLES		8
CANNES	PL STANISLAS	A partir du N° 6	11	CANNES	R DE CANNES LA BOCCA	Jusqu'au N° 31	11	CANNES	R DES MIMOSAS		9
CANNES	PL VAUBAN		13	CANNES	R DE CANNES LA BOCCA	A partir du N° 32	12	CANNES	R DES ORANGERS		11
CANNES	PR ST ANTOINE		9	CANNES	R DE COLMAR		9	CANNES	R DES ORMEAUX		9
CANNES	QU ST PIERRE		9	CANNES	R DE CONSTANTINE		9	CANNES	R DES PHALENES		11
CANNES	R ACHARD		13	CANNES	R DE DUNKERQUE		11	CANNES	R DES PINS		13
CANNES	R ALFRED DE MUSSET RANGUIN		9	CANNES	R DE LA BOUCHERIE		9	CANNES	R DES PLAQUEMINIERS		13
CANNES	R ALLIEIS		9	CANNES	R DE LA CASTRE		9	CANNES	R DES SERBES	Jusqu'au N° 19	9
CANNES	R ALPHONSE DE LAMARTINE		9	CANNES	R DE LA CROIX		12	CANNES	R DES SERBES	A partir du N° 20	10
CANNES	R ANDRE CHAUDE		13	CANNES	R DE LA LIBERATION		11	CANNES	R DES SUISSES	Jusqu'au N° 32	8
CANNES	R ANTOINE BRUN		13	CANNES	R DE LA MAIRE		11	CANNES	R DES SUISSES	A partir du N° 33	11
CANNES	R AUBANEL		8	CANNES	R DE LA MARNE		8	CANNES	R DES TAMBOURINAIRES		11
CANNES	R AUBER		11	CANNES	R DE LA MEUSE		12	CANNES	R DES VOSGES		12
CANNES	R AUGUSTE PARDON		11	CANNES	R DE LA MISERICORDE		8	CANNES	R DOC P GAZAGNAIRE		8
CANNES	R AURELIA		11	CANNES	R DE LA POMPE		9	CANNES	R D'ORAN		9
CANNES	R AURELIENNE		11	CANNES	R DE LA PRADERIE		8	CANNES	R DU BARRI 1ERE		9
CANNES	R BARON		13	CANNES	R DE LA RAMPE		9	CANNES	R DU BARRI ZEME		9
CANNES	R BARTHELEMY	N° impairs	13	CANNES	R DE LA VERRERIE		11	CANNES	R DU BATEGUIER		10

COMMUNES	LIBELLÉS VOIES	N° CONCERNÉS	ZONES	COMMUNES	LIBELLÉS VOIES	N° CONCERNÉS	ZONES	COMMUNES	LIBELLÉS VOIES	N° CONCERNÉS	ZONES
CANNES	R DU BOSQUET		13	CANNES	R GEORGES CLEMENCEAU	A partir du N° 99	11	CANNES	R LOUIS ARDISON		9
CANNES	R DU CANADA		10	CANNES	R GERARD MONOD		10	CANNES	R LOUIS ARMAND		13
CANNES	R DU CHATAIGNIER		11	CANNES	R GUY DE MAUPASSANT	Jusqu'au N° 6	8	CANNES	R LOUIS BLANC	Jusqu'au N° 4	9
CANNES	R DU CHATEAUVERT		12	CANNES	R GUY DE MAUPASSANT	A partir du N° 7	11	CANNES	R LOUIS BLANC	A partir du N° 5	8
CANNES	R DU CROS VIEIL		8	CANNES	R HAUTE		9	CANNES	R LOUIS BRAILLE		13
CANNES	R DU DOCTEUR BALOUX LA BOCCA		11	CANNES	R HELENE VAGLIANO		9	CANNES	R LOUIS BROUCHIER		11
CANNES	R DU DOCTEUR BUDIN		8	CANNES	R HENRI GERMAIN		12	CANNES	R LOUIS NOUVEAU		9
CANNES	R DU DOCTEUR CALMETTE		13	CANNES	R HENRI PASCHKE		12	CANNES	R LOUIS PASTOUR		8
CANNES	R DU FOUERY		13	CANNES	R HENRI RUHL		10	CANNES	R LOUIS PERRISSOL		9
CANNES	R DU GOLFE JUAN		8	CANNES	R HIBERT		9	CANNES	R LYCKLAMA		13
CANNES	R DU LAC	Jusqu'au N° 9	8	CANNES	R HOCHÉ		9	CANNES	R MACE		10
CANNES	R DU LAC	A partir du N° 10	11	CANNES	R HONORE BALZAC		9	CANNES	R MAL DE LOGIS J FELLEGARA		12
CANNES	R DU LYS		13	CANNES	R HONORE ESCARRAS		8	CANNES	R MARCEAU		9
CANNES	R DU ONZE NOVEMBRE		13	CANNES	R JAMES GRANT MILNE		8	CANNES	R MARCELLIN BERTHELOT		9
CANNES	R DU PARC ALEXANDRE 3		10	CANNES	R JEAN AICARD		11	CANNES	R MARCO DEL PONTE		11
CANNES	R DU PERE MURET		12	CANNES	R JEAN BAPTISTE DUMAS		10	CANNES	R MARECHAL FOCH		9
CANNES	R DU PONT ROMAIN		11	CANNES	R JEAN CRESP		8	CANNES	R MARECHAL JOFFRE	N° impairs sauf exception	8
CANNES	R DU PORT		9	CANNES	R JEAN DAUMAS		9	CANNES	R MARECHAL JOFFRE	N° 5 et 7 uniquement	9
CANNES	R DU PRE		9	CANNES	R JEAN DE RIOUFFE	Jusqu'au N° 7	10	CANNES	R MARECHAL JOFFRE	N° pairs sauf exception	9
CANNES	R DU QUATORZE JUILLET		10	CANNES	R JEAN DE RIOUFFE	A partir du N° 8	9	CANNES	R MARECHAL JOFFRE	N° 2 uniquement	10
CANNES	R DU RIOU		9	CANNES	R JEAN DOLLFUS		9	CANNES	R MARGUERITE		10
CANNES	R DU ROC		11	CANNES	R JEAN GIONO		9	CANNES	R MARIUS AUUNE		13
CANNES	R DU ROCHER		12	CANNES	R JEAN GOUJON		13	CANNES	R MARIUS ISAIA		9
CANNES	R DU SERGENT BOBILLOT		13	CANNES	R JEAN GRAS		13	CANNES	R MARIUS MONTI	N° impairs	11
CANNES	R DU SQUARE GOUPILLERE		12	CANNES	R JEAN HADDAD SIMON		13	CANNES	R MARIUS MONTI	N° pairs	12
CANNES	R DU SUQUET	N° impairs	9	CANNES	R JEAN JAURES		9	CANNES	R MEDECIN LT B LEPINE		10
CANNES	R DU SUQUET	N° pairs	8	CANNES	R JEAN MERO		8	CANNES	R MERLE		13
CANNES	R EDITH CAVELL		8	CANNES	R JEAN NOBLES		12	CANNES	R MEYNADIER	N° impairs	9
CANNES	R EMILE NEGRIN		9	CANNES	R JEAN PIERRE LABADIE		9	CANNES	R MEYNADIER	N° pairs	8
CANNES	R ESPRIT VIOLET		8	CANNES	R JEANNE BERMONDI		10	CANNES	R MGR JEANCARD		11
CANNES	R EUGENE BRIEUX		8	CANNES	R JOSEPH FLORY		13	CANNES	R MICHEL ANGE		11
CANNES	R FELIX FAURE		9	CANNES	R LA FONTAINE		10	CANNES	R MIGNO		9
CANNES	R FELIX PILLE	N° impairs	8	CANNES	R LACOUR		10	CANNES	R MILTON		11
CANNES	R FELIX PILLE	N° pairs	11	CANNES	R LAFAYETTE		10	CANNES	R MIREILLE		8
CANNES	R FENELON		10	CANNES	R LALANNE		11	CANNES	R MOLIERE		10
CANNES	R FERRY		9	CANNES	R LATOUR MAUBOURG		10	CANNES	R MONT CHEVALIER		9
CANNES	R FLORIAN		10	CANNES	R LE POUSSIN		11	CANNES	R MONTAIGNE		13
CANNES	R FORVILLE		8	CANNES	R LECERF		9	CANNES	R MONTFIAL		9
CANNES	R FRANCOIS EINESY		10	CANNES	R LEGOFF		13	CANNES	R MOZART		12
CANNES	R FREDERIC AMOURETTI		10	CANNES	R LEON GOYET		11	CANNES	R NOTRE DAME		10
CANNES	R FREDERIC MISTRAL		8	CANNES	R LEON NOEL	N° impairs	12	CANNES	R PANISSE		9
CANNES	R FRERES PRADIGNAC		10	CANNES	R LEON NOEL	N° pairs	13	CANNES	R PASTEUR		10
CANNES	R GABRIEL CORDIER		11	CANNES	R LEOPOLD BUCQUET		11	CANNES	R PAUL NEGRIN	N° impairs	11
CANNES	R GENERAL FERRIE		10	CANNES	R LILY PONS		9	CANNES	R PAUL NEGRIN	N° pairs	8
CANNES	R GEORGES CLEMENCEAU	Jusqu'au N° 98	9	CANNES	R LORD BYRON		11	CANNES	R PAUL PANNIER		12

COMMUNES	LIBELLÉS VOIES	N° CONCERNÉS	ZONES	COMMUNES	LIBELLÉS VOIES	N° CONCERNÉS	ZONES	COMMUNES	LIBELLÉS VOIES	N° CONCERNÉS	ZONES
CANNES	R PAUL SERRAILLER		8	CANNES	SQ MERIMEE		10	CARROS	CHE DE LA CALADE		11
CANNES	R PHILIBERT DELORME		11	CANNES	TRA ALEXANDRE 3		10	CARROS	CHE DE LA CHAPELLE		11
CANNES	R PIERRE GRAGLIA		8	CANNES	TRA BEAULIEU		8	CARROS	CHE DE LA CULASSE		11
CANNES	R PONS		9	CANNES	TRA BEAUSEJOUR		9	CARROS	CHE DE LA DOUANE		11
CANNES	R PONT ST VICTOR	N° impairs	11	CANNES	TRA BEL AIR		12	CARROS	CHE DE LA GABEIREE		11
CANNES	R PONT ST VICTOR	N° pairs	8	CANNES	TRA DE LA COLLINE		12	CARROS	CHE DE LA QUEIRELLO		11
CANNES	R PREYRE		8	CANNES	TRA DE LA PLAINE		11	CARROS	CHE DE LA SOITE		11
CANNES	R RAPHAEL		11	CANNES	TRA DE LA TOUR		9	CARROS	CHE DE LA TEREHENTINE		11
CANNES	R RAYMOND MATHIEU		9	CANNES	TRA DE L'EGLISE		9	CARROS	CHE DE TUILIERE		11
CANNES	R RENE DUNAN		11	CANNES	TRA DES FRERES		8	CARROS	CHE DEI FERREIRO		11
CANNES	R RENE VIGLIENO		11	CANNES	TRA DES GABRES		9	CARROS	CHE DES ANEMONES		11
CANNES	R REYER		11	CANNES	TRA DES VALLERGUES		12	CARROS	CHE DES BARRAQUES		11
CANNES	R RICORD LATY		8	CANNES	TRA DU BD DE L'ESTEREL		13	CARROS	CHE DES DILIGENCES		11
CANNES	R RIGUE		8	CANNES	TRA DU PETIT JUAS		8	CARROS	CHE DES FRAMBOISIERS		11
CANNES	R ROGER		12	CANNES	TRA LOUIS NEGRIN		11	CARROS	CHE DES GRANDS PINS		11
CANNES	R ROGER RENAUDIE		13	CANNES	TRA MARCEAU		9	CARROS	CHE DES LAUNES		11
CANNES	R ROLAND GARROS		8	CANNES	TRA MIMONT		13	CARROS	CHE DES PESQUIERS		11
CANNES	R ROQUEBILLIERE		11	CANNES	TRA PASTEUR		10	CARROS	CHE DES ROUGIERES		11
CANNES	R ROUAZE		10	CANNES	TRA ST JEAN		8	CARROS	CHE DES SALLES		11
CANNES	R ROUGUIERE		9	CANNES	TRA STE MARIE		9	CARROS	CHE DES SELVES	toute la voie sauf exception	11
CANNES	R ROUMANILLE		8	CANNES	TRA SUNNY BANK		11	CARROS	CHE DES SELVES	N° 558 uniquement	12
CANNES	R ST ANTOINE	N° impairs	9	CANTARON		toute la commune	13	CARROS	CHE DOU DISTILADOU		11
CANNES	R ST ANTOINE	N° pairs	8	CAP-D'AIL		toute la commune	7	CARROS	CHE DOU POURTEGUE		11
CANNES	R ST HONORE		10	CARROS	ALL DES CRIQUETS		13	CARROS	CHE DU BALAGUIE		11
CANNES	R ST JEAN		11	CARROS	ALL DES FRAISIERS		11	CARROS	CHE DU CLARET		11
CANNES	R ST JIN JIN		8	CARROS	ALL DES LAVANDES		13	CARROS	CHE DU CLOS DE RIPERT		11
CANNES	R ST VICTOR		13	CARROS	ALL DES LILAS		11	CARROS	CHE DU COLLET DE LA DESSE		11
CANNES	R SERGENT GAZAN		12	CARROS	ALL DES MESANGES		11	CARROS	CHE DU COUGNET		11
CANNES	R SHAKESPEARE		11	CARROS	ALL DES ROMARINS		13	CARROS	CHE DU GOUBET		11
CANNES	R ST DIZIER	N° impairs	9	CARROS	ALL DU BAOU		13	CARROS	CHE DU GOURG		11
CANNES	R ST DIZIER	N° pairs	8	CARROS	ALL DU CHEIRON		13	CARROS	CHE DU LAURUM		11
CANNES	R ST VINCENT DE PAUL		11	CARROS	ALL DU MERCANTOUR		13	CARROS	CHE DU ROURE		12
CANNES	R STEPHEN LIEGEARD		8	CARROS	ALL DU SOLEIL		11	CARROS	CHE LEI VERGIE		11
CANNES	R TEISSEIRE		9	CARROS	AV DES CIGALES		13	CARROS	CHE L'EUZE		11
CANNES	R TONY ALLARD		10	CARROS	AV ZI 1ERE AVENUE		11	CARROS	CHE LOU CAMP LONG		11
CANNES	R TROUBADOUR		12	CARROS	AV ZI 4EME AVENUE		11	CARROS	CHE LOU CLAUS		11
CANNES	R VELASQUEZ		10	CARROS	BD DE LA COLLE BELLE	Jusqu'au N° 6 sauf exception	12	CARROS	CHE LOU COULOMBIE		11
CANNES	R VENIZELOS		9	CARROS	BD DE LA COLLE BELLE	N° 4 uniquement	13	CARROS	CHE LOU CRESTIAN		11
CANNES	R VICTOR COUSIN		10	CARROS	BD DE LA COLLE BELLE	A partir du N° 7	13	CARROS	CHE LOU PLAN		11
CANNES	R VINGT QUATRE AOUT		9	CARROS	BD DE LA REPUBLIQUE		11	CARROS	ESCALIE DOU CASTEU		11
CANNES	R VOLTA		9	CARROS	CAMIN DE ROUNDA		11	CARROS	IMP DE L EMIGRA		11
CANNES	R WALTER SCOTT		11	CARROS	CHE DE BONVILLARS		11	CARROS	IMP DE LA FRAYERE		13
CANNES	RPT DUBOYS D'ANGERS		10	CARROS	CHE DE L EMIGRA		11	CARROS	IMP DE LA GORDOLASQUE		13
CANNES	RTE DU VILLAGE		8	CARROS	CHE DE L ESCAS DE NOUGUIE		11	CARROS	IMP DE LA SIAGNOLE		13
CANNES	SQ JOSEPH BARTHELEMY		13	CARROS	CHE DE L HUBAC		11	CARROS	IMP DE LA TEREHENTINE		11

COMMUNES	LIBELLÉS VOIES	N° CONCERNÉS	ZONES	COMMUNES	LIBELLÉS VOIES	N° CONCERNÉS	ZONES	COMMUNES	LIBELLÉS VOIES	N° CONCERNÉS	ZONES
CARROS	IMP DES BRUYERES		12	CARROS	R DES OLIVIERS		13	CAUSSOLS		toute la commune	13
CARROS	IMP DU BLAVET		13	CARROS	R DES SELVES	Jusqu'au N° 20	12	CHÂTEAUNEUF D'ENTRAUNES		toute la commune	13
CARROS	IMP DU COULON		13	CARROS	R DES SELVES	A partir du N° 21	13	CHÂTEAUNEUF de GRASSE		toute la commune	10
CARROS	IMP DU FIGARET		13	CARROS	R DOU CASTEU		11	CHÂTEAUNEUF-VILLEVIELLE		toute la commune	13
CARROS	IMP DU MONT VIAL		13	CARROS	R DOU PAS DOU LOUP		11	CIPIÈRES		toute la commune	13
CARROS	IMP DU VAIRE		13	CARROS	R DOU PONENT		11	CLANS		toute la commune	13
CARROS	L OUSTAN DE MOURET		11	CARROS	R DOU POUNTIS		11	COARAZE		toute la commune	13
CARROS	LA CLAPIERE		11	CARROS	R DU BOSQUET		13	COLLONGUES		toute la commune	13
CARROS	LD LOU GOURG		11	CARROS	R DU CIANS		13	COLOMARS		toute la commune	11
CARROS	LEI MOURLANCHINIES		11	CARROS	R DU COUGNET		13	CONSÉGUDES		toute la commune	13
CARROS	LOU BRASC		11	CARROS	R DU COULON		13	CONTES		toute la commune	13
CARROS	LOU CLAUS		11	CARROS	R DU FARNET		13	COURMES		toute la commune	13
CARROS	MTE DE MONSEGUISE		13	CARROS	R DU FERION		13	COURSEGOULES		toute la commune	13
CARROS	PL AUGUSTIN CAPEL		11	CARROS	R DU FIGARET		13	CUÉBRIS		toute la commune	13
CARROS	PL DE L HUBAC		11	CARROS	R DU LOUP		13	DALUIS		toute la commune	13
CARROS	PL DE LA BOUISSE		13	CARROS	R DU MONT AGEL		13	DRAP		toute la commune	11
CARROS	PL DOU PUE		11	CARROS	R DU PAILLON		13	DURANUS		toute la commune	13
CARROS	PL DU 8 MAI 1945		13	CARROS	R DU VALDEBLORE		13	ENTRAUNES		toute la commune	13
CARROS	PL DU REYRAN		13	CARROS	R DU VAR		13	ESCRAGNOLLES		toute la commune	13
CARROS	PL DU SAUT DU LOUP		13	CARROS	R DU VERDON		13	ÈZE		toute la commune	7
CARROS	R DAOU PERTUS		11	CARROS	R MARCEL RICHIER		11	FALICON		toute la commune	9
CARROS	R DE BOREON		13	CARROS	R SOUTRANO		11	FONTAN		toute la commune	13
CARROS	R DE L ARGENS		13	CARROS	R ZI 14EME RUE		11	GARS		toute la commune	13
CARROS	R DE L ARGILAC		12	CARROS	R ZI 3EME RUE		11	GATTIÈRES		toute la commune	12
CARROS	R DE L ASPRE	Jusqu'au N° 6	12	CARROS	R ZI 5EME RUE		11	GILLETTE		toute la commune	13
CARROS	R DE L ASPRE	A partir du N° 7 sauf exception	13	CARROS	R ZI 7EME RUE		11	GORBIO		toute la commune	8
CARROS	R DE L ASPRE	N° 10 uniquement	12	CARROS	RPT DE LA ROYA		13	GOURDON		toute la commune	12
CARROS	R DE L ESPERE		13	CARROS	RTE DE GATTIERES CD 2209		11	GRASSE	ALL BEAU SITE		10
CARROS	R DE L ESTERON		13	CARROS	RTE DE LA GINESTIERE	toute la voie sauf exception	11	GRASSE	ALL BELLEVEDERE		10
CARROS	R DE L EUSIERE		12	CARROS	RTE DE LA GINESTIERE	N° 649 et 755 uniquement	13	GRASSE	ALL BELLEVUE	N° impairs jusqu'au 13	11
CARROS	R DE L HUBAC		11	CARROS	RTE DE LA ZONE ARTISANALE		11	GRASSE	ALL BELLEVUE	N° impairs à partir du 15	13
CARROS	R DE L OURTOUN		11	CARROS	RTE DEPARTEMENTALE 1		11	GRASSE	ALL BELLEVUE	N° pairs	13
CARROS	R DE LA BEILOUNO		13	CARROS	RTE DEPARTEMENTALE 2210		11	GRASSE	ALL BOSQUETS		10
CARROS	R DE LA BOURGADO		11	CARROS	RTE DES NEGOCIANTS SARDES		11	GRASSE	ALL CASCADE ZOLA		12
CARROS	R DE LA CAGNE		13	CARROS	RTE DES PLANS		11	GRASSE	ALL DE LA LAUVE		10
CARROS	R DE LA FONT		11	CARROS	RTE DU BROC		11	GRASSE	ALL DE LA PINEDE		13
CARROS	R DE LA GLEISO		11	CARROS	RTE DU PONT CHARLES ALBERT		11	GRASSE	ALL DE LA SARRIETTE		12
CARROS	R DE LA RESISTANCE		11	CARROS	RTE JEAN NATALE		11	GRASSE	ALL DES BUIS		10
CARROS	R DE LA ROYA		13	CARROS	RTE SAN BASTIEN		11	GRASSE	ALL DES CHENES		10
CARROS	R DE LA TINEE		13	CARROS	SOUTO LA CLAPIERO		11	GRASSE	ALL DES JASMIN		10
CARROS	R DE LA VESUBIE		13	CARROS	TRA DE BONVILLARS		11	GRASSE	ALL DES LAURIERS		10
CARROS	R DES ABELLES		13	CARROS	ZONE ZONE INDUSTRIELLE		11	GRASSE	ALL DES ORMEAUX		11
CARROS	R DES ARBOUSIERS	N° impairs	13	CASTAGNIERS		toute la commune	12	GRASSE	ALL DES ROURES		10
CARROS	R DES ARBOUSIERS	N° pairs	12	CASTELLAR		toute la commune	13	GRASSE	ALL DU BERGER		10
CARROS	R DES GRILLONS		13	CASTILLON		toute la commune	13	GRASSE	ALL DU BOIS		13

COMMUNES	LIBELLÉS VOIES	N° CONCERNÉS	ZONES	COMMUNES	LIBELLÉS VOIES	N° CONCERNÉS	ZONES	COMMUNES	LIBELLÉS VOIES	N° CONCERNÉS	ZONES
GRASSE	ALL DU FER A CHEVAL		10	GRASSE	AV HENRI DUNANT	N° impairs	10	GRASSE	AV SERRATRICE		11
GRASSE	ALL DU PANORAMA		11	GRASSE	AV HENRI DUNANT	N° pairs jusqu'au 22	11	GRASSE	AV SIDI BRAHIM	toute la voie sauf exception	12
GRASSE	ALL DU SERPOLET		12	GRASSE	AV HENRI DUNANT	N° pairs à partir du 24	10	GRASSE	AV SIDI BRAHIM	N° 1 et 3 uniquement	13
GRASSE	ALL JEAN GIOINO		12	GRASSE	AV HENRY BENARD	Jusqu'au N° 5	11	GRASSE	AV ST EXUPERY	Jusqu'au N° 199	11
GRASSE	ALL ROGER DE LA FRESNAYE		12	GRASSE	AV HENRY BENARD	A partir du N° 6	13	GRASSE	AV ST EXUPERY	A partir du N° 200	10
GRASSE	AV ALPHONSE DAUDET		10	GRASSE	AV HONORE LIONS	N° impairs sauf exception	10	GRASSE	AV THIERS		13
GRASSE	AV ALPHONSE MOREL		13	GRASSE	AV HONORE LIONS	N° 1 uniquement	13	GRASSE	AV VICTORIA	toute la voie sauf exception	11
GRASSE	AV AUGUSTE RENOIR		10	GRASSE	AV HONORE LIONS	N° pairs	13	GRASSE	AV VICTORIA	N° 26 et 30 uniquement	13
GRASSE	AV CHIRIS		13	GRASSE	AV JEAN AICART		10	GRASSE	AV YVES EMMANUEL BAUDOIN	N° impairs jusqu'au 9	12
GRASSE	AV CLAIR LOGIS		11	GRASSE	AV JEAN BAPTISTE GUIGUES		12	GRASSE	AV YVES EMMANUEL BAUDOIN	N° impairs à partir du 11	10
GRASSE	AV COMMANDANT HENRY MERCIER		10	GRASSE	AV JEAN CUMERO		12	GRASSE	AV YVES EMMANUEL BAUDOIN	N° pairs	10
GRASSE	AV DE LA BASTIDE		10	GRASSE	AV JEAN XXIII	N° impairs jusqu'au 29 sauf exception	13	GRASSE	BD ALBERT 1ER		13
GRASSE	AV DE LA LIBERATION		11	GRASSE	AV JEAN XXIII	N° 11 uniquement	11	GRASSE	BD ALICE DE ROTHSCHILD	Jusqu'au N° 27 sauf exception	11
GRASSE	AV DE LA VICTOIRE DU 8 MAI 1945		10	GRASSE	AV JEAN XXIII	N° impairs à partir du 31	11	GRASSE	BD ALICE DE ROTHSCHILD	N° 1, 3 et 5 uniquement	13
GRASSE	AV DE L'ESPERANCE		11	GRASSE	AV JEAN XXIII	N° pairs jusqu'au 12	13	GRASSE	BD ALICE DE ROTHSCHILD	N° impairs à partir du 29	11
GRASSE	AV DE L'OLIVERAIE		10	GRASSE	AV JEAN XXIII	N° pairs à partir du 14	11	GRASSE	BD ALICE DE ROTHSCHILD	N° pairs à partir du 28	10
GRASSE	AV DE PROVENCE	Jusqu'au N° 9	12	GRASSE	AV LOUIS CAUVIN	N° impairs jusqu'au 15	11	GRASSE	BD ANTOINE MAURE	N° impairs	10
GRASSE	AV DE PROVENCE	A partir du N° 10	13	GRASSE	AV LOUIS CAUVIN	N° impairs à partir du 17	12	GRASSE	BD ANTOINE MAURE	N° pairs	12
GRASSE	AV DES EUCALYPTUS	N° impairs	11	GRASSE	AV LOUIS CAUVIN	N° pairs	12	GRASSE	BD BELLEVUE	Jusqu'au N° 10	11
GRASSE	AV DES EUCALYPTUS	N° pairs jusqu'au 8	13	GRASSE	AV MAL DE LATTRE DE TASSIGNY	N° impairs	12	GRASSE	BD BELLEVUE	A partir du N° 11	13
GRASSE	AV DES EUCALYPTUS	N° pairs à partir du 10	11	GRASSE	AV MAL DE LATTRE DE TASSIGNY	N° pairs	10	GRASSE	BD CARNOT	N° impairs	13
GRASSE	AV DES GENETS		10	GRASSE	AV MATHIAS DUVAL	N° impairs jusqu'au 37	13	GRASSE	BD CARNOT	N° pairs	12
GRASSE	AV DES MAISONNETTES		11	GRASSE	AV MATHIAS DUVAL	N° impairs à partir du 39	12	GRASSE	BD COMMANDANT AUTRAN		11
GRASSE	AV DOC EUGENE PERRIMOND	N° impairs	11	GRASSE	AV MATHIAS DUVAL	N° pairs	12	GRASSE	BD DE LA REINE JEANNE	N° impairs jusqu'au 19	13
GRASSE	AV DOC EUGENE PERRIMOND	N° pairs	13	GRASSE	AV MAX VIDAL		12	GRASSE	BD DE LA REINE JEANNE	N° impairs à partir du 21	11
GRASSE	AV DU 11 NOVEMBRE		13	GRASSE	AV MAXIMIN ISNARD		13	GRASSE	BD DE LA REINE JEANNE	N° pairs	11
GRASSE	AV DU BON MARCHÉ	N° impairs	11	GRASSE	AV MOTTET		10	GRASSE	BD D'ESTRAMOUSSE		11
GRASSE	AV DU BON MARCHÉ	N° pairs	13	GRASSE	AV NICOLAS COPERNIC		10	GRASSE	BD DOC BELLETRUD	N° impairs	11
GRASSE	AV DU VIEUX COLOMBIER		10	GRASSE	AV P SENEQUIER		10	GRASSE	BD DOC BELLETRUD	N° pairs	10
GRASSE	AV E MAUREL		10	GRASSE	AV PAUL ARENE		10	GRASSE	BD DU FOULON		13
GRASSE	AV ETIENNE CAREMIL		13	GRASSE	AV PIERRE DEVOLUY		10	GRASSE	BD DU FOUON		10
GRASSE	AV FELIX RAYBAUD	toute la voie sauf exception	10	GRASSE	AV PIERRE SEMARD	Jusqu'au N° 157 sauf exception	13	GRASSE	BD DU JEU DE BALLON	N° impairs	12
GRASSE	AV FELIX RAYBAUD	N° 5 uniquement	11	GRASSE	AV PIERRE SEMARD	N° 75 et 89 uniquement	11	GRASSE	BD DU JEU DE BALLON	N° pairs	13
GRASSE	AV FONT LAUGIERE		13	GRASSE	AV PIERRE SEMARD	A partir du N° 158	12	GRASSE	BD EMILE ZOLA	Jusqu'au N° 32	12
GRASSE	AV FOUQUES		12	GRASSE	AV PIERRE ZILLER	N° impairs jusqu'au 89	11	GRASSE	BD EMILE ZOLA	N° impairs à partir du N° 33	11
GRASSE	AV FRANCIS DE CROISSET		11	GRASSE	AV PIERRE ZILLER	N° impairs à partir du 91	10	GRASSE	BD EMILE ZOLA	N° pairs à partir du N° 34	12
GRASSE	AV FREDERIC MISTRAL		11	GRASSE	AV PIERRE ZILLER	N° pairs	10	GRASSE	BD EMILIE CHIRIS		11
GRASSE	AV GASTON DE FONTMICHEL		12	GRASSE	AV RAPHAEL		12	GRASSE	BD EMMANUEL ROUQUIER		12
GRASSE	AV GENERAL DE GAULLE		12	GRASSE	AV RIOU BLANQUET	N° impairs	11	GRASSE	BD EUGENE CHARABOT	toute la voie sauf exception	13
GRASSE	AV GEORGES POMPIDOU	N° impairs	12	GRASSE	AV RIOU BLANQUET	N° pairs jusqu'au 10	13	GRASSE	BD EUGENE CHARABOT	N° 1 uniquement	10
GRASSE	AV GEORGES POMPIDOU	N° pairs	10	GRASSE	AV RIOU BLANQUET	N° pairs à partir du 12	11	GRASSE	BD FRAGONARD	N° impairs	12
GRASSE	AV GRAND CASTELLAS		10	GRASSE	AV ROUMANILLE		10	GRASSE	BD FRAGONARD	N° pairs	13
GRASSE	AV GUY DE MAUPASSANT	N° impairs	11	GRASSE	AV SABOLY		10	GRASSE	BD GAMBETTA		13
GRASSE	AV GUY DE MAUPASSANT	N° pairs jusqu'au 46	12	GRASSE	AV ST LAURENT		10	GRASSE	BD GEORGES CLEMENCEAU	toute la voie sauf exception	10
GRASSE	AV GUY DE MAUPASSANT	N° pairs à partir du 48	11	GRASSE	AV STE LORETTE		12	GRASSE	BD GEORGES CLEMENCEAU	N° 48 Bis et 50 uniquement	13

COMMUNES	LIBELLÉS VOIES	N° CONCERNÉS	ZONES	COMMUNES	LIBELLÉS VOIES	N° CONCERNÉS	ZONES	COMMUNES	LIBELLÉS VOIES	N° CONCERNÉS	ZONES
GRASSE	BD JACQUES CROUET		13	GRASSE	CHE DE LA CROIX		11	GRASSE	CHE DES CAMPANETTES		10
GRASSE	BD JOHN F KENNEDY	N° impairs	13	GRASSE	CHE DE LA DAME		11	GRASSE	CHE DES CANEBIERS		12
GRASSE	BD JOHN F KENNEDY	N° pairs sauf exception	11	GRASSE	CHE DE LA HALTE	N° impairs	11	GRASSE	CHE DES CASTORS		10
GRASSE	BD JOHN F KENNEDY	N° 198 uniquement	10	GRASSE	CHE DE LA HALTE	N° pairs	12	GRASSE	CHE DES CHASSEURS		12
GRASSE	BD LOUIS BARTHO		13	GRASSE	CHE DE LA MADELEINE		11	GRASSE	CHE DES CHASSEURS ALPINS		10
GRASSE	BD LOUIS ICARD		11	GRASSE	CHE DE LA MADELEINE SUPERIEURE		11	GRASSE	CHE DES CHENES	N° impairs	11
GRASSE	BD MARCEL PAGNOL		12	GRASSE	CHE DE LA MOSQUEE		11	GRASSE	CHE DES CHENES	N° pairs	10
GRASSE	BD MARECHAL LECLERC	N° impairs	11	GRASSE	CHE DE LA MOUTONNE		10	GRASSE	CHE DES CHEVREFEUILLES		10
GRASSE	BD MARECHAL LECLERC	N° pairs	12	GRASSE	CHE DE LA ROUREE		11	GRASSE	CHE DES CIGALES		10
GRASSE	BD PASTEUR	N° impairs	11	GRASSE	CHE DE LA SARREE - MAGAGNOSC		10	GRASSE	CHE DES COMTESSES		10
GRASSE	BD PASTEUR	N° pairs	10	GRASSE	CHE DE LA SOURCE		10	GRASSE	CHE DES CONFRERIES		11
GRASSE	BD PAVILLON		10	GRASSE	CHE DE LA TOURACHE		12	GRASSE	CHE DES FONTERINES		10
GRASSE	BD SCHLEY		11	GRASSE	CHE DE LA TREILLE		10	GRASSE	CHE DES GARDES		12
GRASSE	BD VICTOR HUGO	N° impairs	12	GRASSE	CHE DE LA VALLEE		10	GRASSE	CHE DES HAUTES RIBES		11
GRASSE	BD VICTOR HUGO	N° pairs jusqu'au 44	12	GRASSE	CHE DE LA VICTORINE		11	GRASSE	CHE DES LAVANDES		10
GRASSE	BD VICTOR HUGO	N° pairs à partir du 46	11	GRASSE	CHE DE LA VIEILLE FONTAINE		11	GRASSE	CHE DES LAVANDIERES		11
GRASSE	CHE ARBOUSIERS		10	GRASSE	CHE DE L'ORATOIRE - PLASCASSIER		11	GRASSE	CHE DES LIERRES	N° impairs jusqu'au 21	13
GRASSE	CHE AUBEPINES		11	GRASSE	CHE DE L'ORME		12	GRASSE	CHE DES LIERRES	N° impairs à partir du 23	11
GRASSE	CHE BASTIDES - ST ANTOINE		10	GRASSE	CHE DE MALBOSC	N° impairs	10	GRASSE	CHE DES LIERRES	N° pairs	13
GRASSE	CHE BEL AIR		11	GRASSE	CHE DE MALBOSC	N° pairs jusqu'au 22	11	GRASSE	CHE DES MAS		10
GRASSE	CHE BLANCARD		10	GRASSE	CHE DE MALBOSC	N° pairs à partir du 24	10	GRASSE	CHE DES MAURES ET DES ADRETS		10
GRASSE	CHE BOUILLERE		10	GRASSE	CHE DE MASSEBOEUF		11	GRASSE	CHE DES PAROIRS		11
GRASSE	CHE CAMP DE BESSE		10	GRASSE	CHE DE MONTMEYAN		11	GRASSE	CHE DES PINS		10
GRASSE	CHE CANTE PERDRIX		10	GRASSE	CHE DE PIECHAL		11	GRASSE	CHE DES PLAINES DE MALBOSC		10
GRASSE	CHE CAPUCINS		12	GRASSE	CHE DE RONDE		12	GRASSE	CHE DES POISSONNIERS		12
GRASSE	CHE CARIGNAN		11	GRASSE	CHE DE ROQUEVIGNON		10	GRASSE	CHE DES PONTETS		11
GRASSE	CHE CASTELLARAS		11	GRASSE	CHE DE ST CHRISTOPHE	N° impairs	10	GRASSE	CHE DES PRES		11
GRASSE	CHE CHAPELLE - ST ANTOINE		10	GRASSE	CHE DE ST CHRISTOPHE	N° pairs	11	GRASSE	CHE DES VALLONETS		13
GRASSE	CHE CHAPELLE - ST FRANCOIS		11	GRASSE	CHE DE ST JEAN	N° impairs jusqu'au 101	11	GRASSE	CHE DES VIGNES		11
GRASSE	CHE CHAPELLE DES CHIENS		10	GRASSE	CHE DE ST JEAN	N° impairs à partir du 103	10	GRASSE	CHE DRAGONNIERE		10
GRASSE	CHE COLLET ST MARC	N° impairs jusqu'au 11	12	GRASSE	CHE DE ST JEAN	N° pairs	11	GRASSE	CHE DU BLUMENTHAL		11
GRASSE	CHE COLLET ST MARC	N° impairs à partir du 13	11	GRASSE	CHE DE STE ANNE		11	GRASSE	CHE DU BOIS FLEURI		12
GRASSE	CHE COLLET ST MARC	N° pairs	12	GRASSE	CHE DE STE BRIGITTE		11	GRASSE	CHE DU CALVAIRE		10
GRASSE	CHE COSTE FRAYE		10	GRASSE	CHE DE STE MARGUERITE		12	GRASSE	CHE DU CERCLE		11
GRASSE	CHE DE BRASSAURIS		11	GRASSE	CHE DE VENCE		10	GRASSE	CHE DU CHATEAU DE MALBOSC	N° impairs	10
GRASSE	CHE DE CAMPEROUSSE		12	GRASSE	CHE DES 2 CHAPELLES - MAGAGNOSC		10	GRASSE	CHE DU CHATEAU DE MALBOSC	N° pairs	11
GRASSE	CHE DE CHATEAU FOLIE	N° impairs jusqu'au 43	11	GRASSE	CHE DES ACACIAS		10	GRASSE	CHE DU CINSAULT		11
GRASSE	CHE DE CHATEAU FOLIE	N° impairs à partir du 45	10	GRASSE	CHE DES ACANTHES		10	GRASSE	CHE DU COLLET D'ESQUIRP		11
GRASSE	CHE DE CHATEAU FOLIE	N° pairs	11	GRASSE	CHE DES ADRETS		11	GRASSE	CHE DU GARAGAI		11
GRASSE	CHE DE CLAVARY		12	GRASSE	CHE DES ALOUETTES		10	GRASSE	CHE DU GRAND CHENE		10
GRASSE	CHE DE LA CAVALERIE		12	GRASSE	CHE DES AROMES		12	GRASSE	CHE DU GRESSIER		11
GRASSE	CHE DE LA CORNICHE	N° impairs	11	GRASSE	CHE DES BASSES MOULIERES		10	GRASSE	CHE DU LAC	N° impairs	12
GRASSE	CHE DE LA CORNICHE	N° pairs	10	GRASSE	CHE DES BASSES RIBES		11	GRASSE	CHE DU LAC	N° pairs	11
GRASSE	CHE DE LA COSTE D'OR INFERIEURE		11	GRASSE	CHE DES BASTIDES - LE PLAN		12	GRASSE	CHE DU PILON DE LA MALLE		10
GRASSE	CHE DE LA COSTE D'OR SUPERIEURE		11	GRASSE	CHE DES CABRES		10	GRASSE	CHE DU PLATEAU ST HILAIRE		12

COMMUNES	LIBELLÉS VOIES	N° CONCERNÉS	ZONES	COMMUNES	LIBELLÉS VOIES	N° CONCERNÉS	ZONES	COMMUNES	LIBELLÉS VOIES	N° CONCERNÉS	ZONES
GRASSE	CHE DU PONT DE NICE		11	GRASSE	IMP CAPUCINS		12	GRASSE	PL DU PONTET		13
GRASSE	CHE DU PRIOUR		10	GRASSE	IMP CHIRIS		13	GRASSE	PL DU VINGT QUATRE AOUT		13
GRASSE	CHE DU SANTON		12	GRASSE	IMP DE LA FONTETTE		13	GRASSE	PL E DOLCIANI		10
GRASSE	CHE DU SERVAN		11	GRASSE	IMP DE LA LAUVE		10	GRASSE	PL ETIENNE ROUSTAN		13
GRASSE	CHE DU SOUVENIR		11	GRASSE	IMP DE LA RIVOLTE		13	GRASSE	PL FREDERIC MISTRAL		10
GRASSE	CHE DU TIGNET		11	GRASSE	IMP DES CHAUDRONNIERS		13	GRASSE	PL GENERAL DE GAULLE		10
GRASSE	CHE DU VIEUX LOGIS		11	GRASSE	IMP DES LIEVRES		13	GRASSE	PL H PILASTRE		10
GRASSE	CHE DU VIEUX PONT		12	GRASSE	IMP DES PINS		12	GRASSE	PL LIEUTENANT GEORGES MOREL		13
GRASSE	CHE DU VIVIER		10	GRASSE	IMP DU FOUON		10	GRASSE	PL LOUIS PASTEUR		12
GRASSE	CHE FONT DE L'ORMEAU		11	GRASSE	IMP DU FOUR		13	GRASSE	PL MAXIMIN ISNARD		13
GRASSE	CHE FONT VIEILLE		11	GRASSE	IMP DU JEU DE BALLON		12	GRASSE	PL PCT ST ANTOINE		10
GRASSE	CHE GINESTIERE		10	GRASSE	IMP DU PETIT PARIS		11	GRASSE	PL R THIBAUD		10
GRASSE	CHE HAUTES CHAUVES		10	GRASSE	IMP FONT LAUGIERE		13	GRASSE	PL ST DONAT		11
GRASSE	CHE LA BELLONIERE		11	GRASSE	IMP FOUR DE L'ORATOIRE		13	GRASSE	PL ST MARTIN		13
GRASSE	CHE LA PLATRIERE		11	GRASSE	IMP FRAGONARD		12	GRASSE	PL ST SAUVEUR		11
GRASSE	CHE LOUBONNIERES	N° impairs	10	GRASSE	IMP GAMBETTA		13	GRASSE	PL STE MARTHE		13
GRASSE	CHE LOUBONNIERES	N° pairs jusqu'au 16	11	GRASSE	IMP MARECHAL LECLERC		11	GRASSE	PL VIEILLE BOUCHERIE		13
GRASSE	CHE LOUBONNIERES	N° pairs à partir du 18	10	GRASSE	MTE CASTAGNIE		12	GRASSE	R AMIRAL DE GRASSE		13
GRASSE	CHE MANTEGUES		12	GRASSE	MTE DE LA FORGE		10	GRASSE	R ANDRE KALIN		13
GRASSE	CHE MOULIN DE BRUN		11	GRASSE	MTE DU CASINO		12	GRASSE	R BOURGAREL BENOIT		11
GRASSE	CHE NOAILLES		11	GRASSE	MTE TRACASTEL		13	GRASSE	R CHARITE VIEILLE		13
GRASSE	CHE PANOUICHE	N° impairs jusqu'au 13	11	GRASSE	PAS VAUBAN		13	GRASSE	R CHARLES NEGRE		13
GRASSE	CHE PANOUICHE	N° impairs à partir du 15	10	GRASSE	PL ALBERT FERRE		10	GRASSE	R COURTE		13
GRASSE	CHE PANOUICHE	N° pairs	11	GRASSE	PL AUX AIRES		13	GRASSE	R DE LA DELIVRANCE		13
GRASSE	CHE PAQUERETTES	N° impairs jusqu'au 7	10	GRASSE	PL AUX HERBES		13	GRASSE	R DE LA FONTETTE		13
GRASSE	CHE PAQUERETTES	N° impairs à partir du 9	11	GRASSE	PL CESAR OSSOLA		13	GRASSE	R DE LA HUCHE		10
GRASSE	CHE PAQUERETTES	N° pairs	11	GRASSE	PL DE LA BUANDERIE		13	GRASSE	R DE LA LAUVE		13
GRASSE	CHE PARETTES		11	GRASSE	PL DE LA FOUX		13	GRASSE	R DE LA LIBERATION		10
GRASSE	CHE PEYLOUBET		11	GRASSE	PL DE LA PLACETTE		13	GRASSE	R DE LA POISSONNERIE		13
GRASSE	CHE POURAQUE		11	GRASSE	PL DE LA POISSONNERIE		13	GRASSE	R DE LA PORTE NEUVE		13
GRASSE	CHE ROSE DE MAI		10	GRASSE	PL DE LA ROQUE		13	GRASSE	R DE LA POUOST		13
GRASSE	CHE ROUMIGUIERES		12	GRASSE	PL DE L'EVECHE		13	GRASSE	R DE L'ANCIEN PALAIS DE JUSTICE		12
GRASSE	CHE ROUMIOUX		12	GRASSE	PL DES FAINEANTS		13	GRASSE	R DE L'AUDIBERGUE		11
GRASSE	CHE ROURE DE LA GACHE		11	GRASSE	PL DES HUGUENOTS		13	GRASSE	R DE L'ESTEREL		11
GRASSE	CHE ST JOSEPH	N° impairs	11	GRASSE	PL DES LAVANDIERES		10	GRASSE	R DE L'EVECHE		13
GRASSE	CHE ST JOSEPH	N° pairs jusqu'au 30	12	GRASSE	PL DES ORMEAUX		12	GRASSE	R DE L'ORATOIRE		13
GRASSE	CHE ST JOSEPH	N° pairs à partir du 32	11	GRASSE	PL DES PENITENTS BLANCS		10	GRASSE	R DES AUGUSTINS		13
GRASSE	CHE ST MARC		12	GRASSE	PL DES SOEURS		13	GRASSE	R DES CARRIERES	N° impairs	10
GRASSE	CHE ST MICHEL		10	GRASSE	PL DOC EUGENE PERRIMOND		11	GRASSE	R DES CARRIERES	N° pairs jusqu'au 20	10
GRASSE	CHE TAI BRIBOSIA		10	GRASSE	PL DOC PIERRE COLOMBAN		13	GRASSE	R DES CARRIERES	N° pairs à partir du 22	13
GRASSE	CHE TETE DE LION		10	GRASSE	PL DU BARRI		13	GRASSE	R DES FABRIERES		13
GRASSE	CHE VACANCES		11	GRASSE	PL DU FOULON		11	GRASSE	R DES GRILLONS		11
GRASSE	COR DES OLIVIERS		10	GRASSE	PL DU MOULIN		10	GRASSE	R DES LILAS		10
GRASSE	CRS HONORE CRESP		12	GRASSE	PL DU PATTI		13	GRASSE	R DES MOULINETS		13
GRASSE	ESC DU BEROUARD		13	GRASSE	PL DU PETIT PUY		13	GRASSE	R DES OISEAUX		10

COMMUNES	LIBELLÉS VOIES	N° CONCERNÉS	ZONES	COMMUNES	LIBELLÉS VOIES	N° CONCERNÉS	ZONES	COMMUNES	LIBELLÉS VOIES	N° CONCERNÉS	ZONES
GRASSE	R DES PALMIERS		12	GRASSE	R THOMAS CRESP		10	GRASSE	TRA DES TAMARIS		11
GRASSE	R DES QUATRE COINS		13	GRASSE	R TRACASTEL		13	GRASSE	TRA DES TOUT PETITS		13
GRASSE	R DES ROSES		13	GRASSE	R VIEILLE		13	GRASSE	TRA DOCTEUR COLOMBAN		13
GRASSE	R DES ROUMEGONS		10	GRASSE	R VIEILLE BOUCHERIE		13	GRASSE	TRA DU BARRI		13
GRASSE	R DES SOEURS		13	GRASSE	RPT DES CHENES		10	GRASSE	TRA DU CHEM DE LA COSTE D'OR		11
GRASSE	R DES TROIS PONTS		12	GRASSE	RTE D'AURIBEAU		10	GRASSE	TRA DU JARDIN PUBLIC		12
GRASSE	R DOMINIQUE CONTE		13	GRASSE	RTE DE CANNES		12	GRASSE	TRA DU LAVOIR		10
GRASSE	R DROITE		13	GRASSE	RTE DE LA MARIGARDE	N° impairs	11	GRASSE	TRA DU MARCHÉ		13
GRASSE	R DU 11 NOVEMBRE	N° impairs	11	GRASSE	RTE DE LA MARIGARDE	N° pairs	12	GRASSE	TRA DU MICOCOULIER		13
GRASSE	R DU 11 NOVEMBRE	N° pairs	12	GRASSE	RTE DE LA PAOUTE		12	GRASSE	TRA DU PRADO		10
GRASSE	R DU 11 NOVEMBRE - PLASCASSIER		11	GRASSE	RTE DE MOUANS		11	GRASSE	TRA DU ROURE DE LA GACHE		11
GRASSE	R DU 24 AOUT #LEPLA#	N° impairs	11	GRASSE	RTE DE PEGOMAS	N° impairs	12	GRASSE	TRA DUPONT		11
GRASSE	R DU 24 AOUT #LEPLA#	N° pairs	12	GRASSE	RTE DE PEGOMAS	N° pairs sauf exception	10	GRASSE	TRA EGLANTINES		12
GRASSE	R DU BARRI		13	GRASSE	RTE DE PEGOMAS	N° 104, 106 et 110	12	GRASSE	TRA ETIENNE ROUSTAN		13
GRASSE	R DU DOC BOURGEOIS		10	GRASSE	RTE DE PEYMEINADE		11	GRASSE	TRA FONCINASSE		13
GRASSE	R DU FELIBRE MARCEL CAUVIN		10	GRASSE	RTE DE PLASCASSIER	N° impairs jusqu'au 65	12	GRASSE	TRA FONT LAUGIERE		13
GRASSE	R DU FOUR - PLASCASSIER		11	GRASSE	RTE DE PLASCASSIER	N° impairs à partir du 67	11	GRASSE	TRA KELLERMANN		12
GRASSE	R DU FOUR NEUF		13	GRASSE	RTE DE PLASCASSIER	N° pairs jusqu'au 66	12	GRASSE	TRA MOULIN DE BRUN		12
GRASSE	R DU HUIT MAI 1945		12	GRASSE	RTE DE PLASCASSIER	N° pairs à partir du 68	11	GRASSE	TRA MURAOUR		13
GRASSE	R DU JEU DE BOULES		12	GRASSE	RTE DE ST FRANCOIS		11	GRASSE	TRA PHAROS		12
GRASSE	R DU MIEL		13	GRASSE	RTE DE ST MATHIEU		11	GRASSE	TRA RICORD		10
GRASSE	R DU MOULIN		11	GRASSE	RTE DE VALBONNE		11	GRASSE	TRA RIOU BLANQUET		13
GRASSE	R DU PEYREGUIS		13	GRASSE	RTE DES GENETS		10	GRASSE	TRA ST HILAIRE		12
GRASSE	R DU ROUACHIER		13	GRASSE	RTE DRAGUIGNAN	N° impairs jusqu'au 63	10	GRASSE	TRA ST MARTIN		13
GRASSE	R DU SAUT		13	GRASSE	RTE DRAGUIGNAN	N° impairs à partir du 65	11	GRASSE	TRA STE LORETTE		12
GRASSE	R DU THOURON		13	GRASSE	RTE DRAGUIGNAN	N° pairs	11	GRASSE	TRA STE MARTHE		13
GRASSE	R DU TUNNEL		13	GRASSE	RTE DU PLAN	N° impairs jusqu'au 163	12	GRASSE	TRA VICTOR HUGO		12
GRASSE	R E NEGRIN		10	GRASSE	RTE DU PLAN	N° impairs à partir du 165	11	GRASSE	TRA VICTORIA	N° impairs	13
GRASSE	R ELIE VERGONI		11	GRASSE	RTE DU PLAN	N° pairs	12	GRASSE	TRA VICTORIA	N° pairs	11
GRASSE	R ERNEST CRESP		13	GRASSE	RTE NAPOLEON		10	GRASSE	TSSE TRESSEMANNES		13
GRASSE	R FONT-NEUVE		13	GRASSE	RTE VALLEE VERTE		11	GRASSE	VCHE STE ANNE	N° impairs	10
GRASSE	R FOUR DE L'ORATOIRE		13	GRASSE	SQ DES DIABLES BLEUS		12	GRASSE	VCHE STE ANNE	N° pairs	11
GRASSE	R GAZAN		13	GRASSE	TRA CHIRIS		13	GRÉOLIÈRES	toute la commune		13
GRASSE	R J D'ARBAUD		10	GRASSE	TRA CROUET		13	GUILLAUMES	toute la commune		13
GRASSE	R JEAN OSSOLA		13	GRASSE	TRA DE LA GARE		13	ILONSE	toute la commune		13
GRASSE	R JEANNE JUGAN	N° impairs jusqu'au 33	12	GRASSE	TRA DE LA PAOUTE		12	ISOLA	toute la commune		13
GRASSE	R JEANNE JUGAN	N° impairs à partir du 35	11	GRASSE	TRA DE LA PLACETTE		13	LA BOLLÈNE-VÉSUBIE	toute la commune		13
GRASSE	R JEANNE JUGAN	N° pairs	11	GRASSE	TRA DES CIGALES		11	LA BRIGUE	toute la commune		13
GRASSE	R MARCEL JOURNET		13	GRASSE	TRA DES MIMOSAS		13	LA COLLE/LOUP	ALL DE LA NORIA		12
GRASSE	R MARTINE CAROL		12	GRASSE	TRA DES OUILLETS		10	LA COLLE/LOUP	ALL DES LAURIERS		11
GRASSE	R MOUGINS ROQUEFORT		13	GRASSE	TRA DES ORANGERS		12	LA COLLE/LOUP	ALL DES OLIVIERS		11
GRASSE	R PAUL GOBY		13	GRASSE	TRA DES RIBES		12	LA COLLE/LOUP	ALL DES ORANGERS		10
GRASSE	R REPITREL		13	GRASSE	TRA DES ROSES DE MAI		11	LA COLLE/LOUP	ALL DU SOUVENIR FRANCAIS		11
GRASSE	R REVE VIEILLE		13	GRASSE	TRA DES SOEURS		13	LA COLLE/LOUP	AV ANTONY FABRE		11
GRASSE	R SANS PEUR		13					LA COLLE/LOUP	AV DE L'ANCIENNE GARE		12

COMMUNES	LIBELLÉS VOIES	N° CONCERNÉS	ZONES	COMMUNES	LIBELLÉS VOIES	N° CONCERNÉS	ZONES	COMMUNES	LIBELLÉS VOIES	N° CONCERNÉS	ZONES
LA COLLE/LOUP	AV DE TOURRETTES-SUR-LOUP		11	LA COLLE/LOUP	CHE DU BRUSQUET	N° pairs	12	LA COLLE/LOUP	R DES ECOLES		12
LA COLLE/LOUP	AV DE VENCE		11	LA COLLE/LOUP	CHE DU CAMINON		12	LA COLLE/LOUP	R DU COLOMBIER		11
LA COLLE/LOUP	AV DES JARDINS DE FRANCE		11	LA COLLE/LOUP	CHE DU CANADEL		12	LA COLLE/LOUP	R DU M ⁴ DE LATTRE DE TASSIGNY	Jusqu'au N° 65	12
LA COLLE/LOUP	AV DU HAUT DE CAGNES		11	LA COLLE/LOUP	CHE DU CERCLE		11	LA COLLE/LOUP	R DU M ⁴ DE LATTRE DE TASSIGNY	A partir du N° 66	11
LA COLLE/LOUP	AV DU MARECHAL JOFFRE	Jusqu'au N° 20	12	LA COLLE/LOUP	CHE DU COLLET		11	LA COLLE/LOUP	R GALLIENI		12
LA COLLE/LOUP	AV DU MARECHAL JOFFRE	N° impairs à partir du 21	11	LA COLLE/LOUP	CHE DU CORSE		12	LA COLLE/LOUP	R JOSEPH LAURENTI		12
LA COLLE/LOUP	AV DU MARECHAL JOFFRE	N° pairs à partir du 22	12	LA COLLE/LOUP	CHE DU DEFOUSSAT		11	LA COLLE/LOUP	R MAX BAREL		12
LA COLLE/LOUP	AV DU ROND POINT		11	LA COLLE/LOUP	CHE DU PIGEONNIER		10	LA COLLE/LOUP	R PIERRE RAYBAUD		10
LA COLLE/LOUP	AV JEAN LEONARDI		10	LA COLLE/LOUP	CHE DU PRE DU BAR		11	LA COLLE/LOUP	R TORRIN ET GRASSI		10
LA COLLE/LOUP	AV THEO GIORDAN		11	LA COLLE/LOUP	CHE DU Puits DE L'EVEQUE		12	LA COLLE/LOUP	R WALTER LADD		10
LA COLLE/LOUP	BD GENERAL LECLERC		12	LA COLLE/LOUP	CHE DU Puits DE TASSIER		11	LA COLLE/LOUP	R YVES KLEIN		12
LA COLLE/LOUP	BD HONORE TEISSEIRE		12	LA COLLE/LOUP	CHE DU Puits DE TASSIER		12	LA COLLE/LOUP	RES DE L'ESCOURS		12
LA COLLE/LOUP	BD JEAN BAPTISTE LAYET		11	LA COLLE/LOUP	CHE DU ROURE		12	LA COLLE/LOUP	RES LE Puits DE L'EVEQUE		12
LA COLLE/LOUP	BD PIERRE SAUVAIGO		11	LA COLLE/LOUP	CHE FONTAINE DE JEAN SUCHE		11	LA COLLE/LOUP	RES COTEAUX-FONTAINE DE L'EVEQUE		12
LA COLLE/LOUP	CHE DE FONTFOURANNE		10	LA COLLE/LOUP	CHE FONTAINE DE L'EVEQUE		12	LA COLLE/LOUP	RES SOLAZUR		12
LA COLLE/LOUP	CHE DE LA CAIRÉE		11	LA COLLE/LOUP	CHE NOTRE-DAME		11	LA COLLE/LOUP	RTE DE ST-PAUL		11
LA COLLE/LOUP	CHE DE LA CARRIERE DE MONTMEUILLE		10	LA COLLE/LOUP	CLOS DE MONTFORT		12	LA COLLE/LOUP	RTE DU PONT DE PIERRE		10
LA COLLE/LOUP	CHE DE LA CROIX		10	LA COLLE/LOUP	CLOS DU VIEUX Puits		12	LA COLLE/LOUP	RTE DU VIEUX PONT		11
LA COLLE/LOUP	CHE DE LA FUONTSANTA		10	LA COLLE/LOUP	IMP 13 BD TEISSEIRE		12	LA CROIX/ROUDOULE		toute la commune	13
LA COLLE/LOUP	CHE DE LA LUONA		10	LA COLLE/LOUP	IMP CALADON		12	LA GAUDE	ALL D'ALDEBARAN		11
LA COLLE/LOUP	CHE DE LA MIMOSAIE		11	LA COLLE/LOUP	IMP DE L'AIRE		12	LA GAUDE	ALL DES CERISIERS		10
LA COLLE/LOUP	CHE DE LA PUADE		11	LA COLLE/LOUP	IMP DES CURELS		10	LA GAUDE	ALL DES CHAUVETS		10
LA COLLE/LOUP	CHE DE LA RIVE BERGERE		10	LA COLLE/LOUP	IMP DES FIGONS		12	LA GAUDE	ALL DES CONDAMINES		10
LA COLLE/LOUP	CHE DE LA ROSE DE MAI		11	LA COLLE/LOUP	IMP DES LAYETS		11	LA GAUDE	ALL DES MARAICHERS		10
LA COLLE/LOUP	CHE DE LA ROUGUIERE		11	LA COLLE/LOUP	IMP DES MURIERS		12	LA GAUDE	ALL HECTOR PINTUS		10
LA COLLE/LOUP	CHE DE LA SOUQUEE		11	LA COLLE/LOUP	IMP DES TERRASSES		10	LA GAUDE	ALL PRIVEE DES CHAUVETS		10
LA COLLE/LOUP	CHE DE LA TOISON D OR		12	LA COLLE/LOUP	IMP DU CANTON		12	LA GAUDE	ALL SIRIUS		11
LA COLLE/LOUP	CHE DE LA TOUR		10	LA COLLE/LOUP	IMP DU GROS Puits		12	LA GAUDE	ALLEE MICHELINE FARAUT		10
LA COLLE/LOUP	CHE DE MONTGROS		10	LA COLLE/LOUP	IMP GALLIENI		12	LA GAUDE	AV DES LAURIERS		10
LA COLLE/LOUP	CHE DE MONTMEUILLE		10	LA COLLE/LOUP	IMP ST-ETIENNE		11	LA GAUDE	AV DES MIMOSAS		10
LA COLLE/LOUP	CHE DE SAN REMO		10	LA COLLE/LOUP	LOT DE L'OLIVETTE BAS		10	LA GAUDE	AV DES OLIVIER		10
LA COLLE/LOUP	CHE DE VAULONGUE		10	LA COLLE/LOUP	LOT L'OLIVETTE HAUT		10	LA GAUDE	AV MARCEL PAGNOL	Jusqu'au N° 81	10
LA COLLE/LOUP	CHE DES ALLEGRES		11	LA COLLE/LOUP	PARC ST-DONNAT		10	LA GAUDE	AV MARCEL PAGNOL	A partir du N° 82	11
LA COLLE/LOUP	CHE DES ARCADES		12	LA COLLE/LOUP	PARC ST-ROCH		11	LA GAUDE	CHE ALLO MARCELLIN		10
LA COLLE/LOUP	CHE DES BAS CAMPONS		10	LA COLLE/LOUP	PAS DU Puits DE TASSIER		11	LA GAUDE	CHE D'ALTAIR		11
LA COLLE/LOUP	CHE DES CAMPONS	Jusqu'au N° 132	11	LA COLLE/LOUP	PAS MAL FOCH		11	LA GAUDE	CHE DE CAGNES A GATTIERES		10
LA COLLE/LOUP	CHE DES CAMPONS	A partir du N° 133	10	LA COLLE/LOUP	PCH DES CAILLADES		10	LA GAUDE	CHE DE CASSIOPEE		11
LA COLLE/LOUP	CHE DES ESPERES		11	LA COLLE/LOUP	PL CHARLES DE GAULLE		12	LA GAUDE	CHE DE FONT ANTIQUE		10
LA COLLE/LOUP	CHE DES FIGOURNAS		11	LA COLLE/LOUP	PL DE LA LIBERATION		12	LA GAUDE	CHE DE LA CLUE		11
LA COLLE/LOUP	CHE DES GUISORIS		10	LA COLLE/LOUP	PL EUGENE SUE		12	LA GAUDE	CHE DE LA COLLE DE ROUGE		11
LA COLLE/LOUP	CHE DES MOULIERES		11	LA COLLE/LOUP	R DE LA FONDERIE		12	LA GAUDE	CHE DE LA DIGUE		10
LA COLLE/LOUP	CHE DES ROUBERTS		11	LA COLLE/LOUP	R DE LA FORGE		12	LA GAUDE	CHE DE LA PREE		10
LA COLLE/LOUP	CHE DES SALETTES		11	LA COLLE/LOUP	R DE LA VICTOIRE		12	LA GAUDE	CHE DE LA QUEIRÉE		10
LA COLLE/LOUP	CHE DU BEAL		10	LA COLLE/LOUP	R DE L'IERO		11	LA GAUDE	CHE DE L'ADRET		10
LA COLLE/LOUP	CHE DU BRUSQUET	N° impairs	10	LA COLLE/LOUP	R DES DORIER		12	LA GAUDE	CHE DE L'ECOLE DE LA BARONNE		10

COMMUNES	LIBELLÉS VOIES	N° CONCERNÉS	ZONES	COMMUNES	LIBELLÉS VOIES	N° CONCERNÉS	ZONES	COMMUNES	LIBELLÉS VOIES	N° CONCERNÉS	ZONES
LA GAUDE	CHE DE L'HERMITAGE		10	LA GAUDE	IMP HUGUES BERENGUIERS		10	LA TOUR		toute la commune	13
LA GAUDE	CHE DE PEGASE		11	LA GAUDE	IMP PRIVEE DES CHAUVETS		10	LA TRINITÉ		toute la commune	12
LA GAUDE	CHE DE PROVENCE		10	LA GAUDE	LA LEZARDIERE		10	LA TURBIE		toute la commune	12
LA GAUDE	CHE DENYS AMIEL		10	LA GAUDE	LA SERPENTINE		11	LANTOSQUE		toute la commune	13
LA GAUDE	CHE DES AMBONNETS		11	LA GAUDE	LES TERRASSES DE LA BARONNE		10	LE BAR/LOUP		toute la commune	12
LA GAUDE	CHE DES BASTIDES		10	LA GAUDE	LES VERGERS DE LA BARONNE		10	LE BROC		toute la commune	13
LA GAUDE	CHE DES CHAUVETS		10	LA GAUDE	MTE DE LA CHAPELLE		10	LE CANNET	ACH ROMAIN		13
LA GAUDE	CHE DES CLAPIERS		10	LA GAUDE	MTE DE LA CITADELLE		11	LE CANNET	ALL DANY BERNARD		11
LA GAUDE	CHE DES COLLES ET REGAGNADES		11	LA GAUDE	MTE DE L'OEILLET		11	LE CANNET	ALL DE PROVENCE		8
LA GAUDE	CHE DES FARFADETS		10	LA GAUDE	MTE DU TRIGAN		10	LE CANNET	ALL DES ALOUETTES		11
LA GAUDE	CHE DES MAIRES		10	LA GAUDE	MTE STE-APPOLONIE		10	LE CANNET	ALL DES AMANDIERS		9
LA GAUDE	CHE DES OLIVIERES		10	LA GAUDE	PAS DU PONTIS		11	LE CANNET	ALL DES BOUGAINVILLIERS		9
LA GAUDE	CHE DES SABLIERES		10	LA GAUDE	PL DE LA FONTAINE		10	LE CANNET	ALL DES CEDRES		11
LA GAUDE	CHE DES SALLES		11	LA GAUDE	PL DE L'EGLISE		10	LE CANNET	ALL DES COLIBRIS		11
LA GAUDE	CHE DES SERENS		10	LA GAUDE	PL DU MARRONNIER		11	LE CANNET	ALL DES COLOMBES		11
LA GAUDE	CHE DES TENCHURADES		11	LA GAUDE	PL LA PIERRE		10	LE CANNET	ALL DES COUGOUSSOLLES		10
LA GAUDE	CHE DES TUILLIERES		11	LA GAUDE	R CENTRALE		10	LE CANNET	ALL DES GRANDS BASSINS		10
LA GAUDE	CHE DES VALLIERES		10	LA GAUDE	R DE LA PIERRE		10	LE CANNET	ALL DES JASMINES		8
LA GAUDE	CHE DES VERGERS		11	LA GAUDE	R DE LA PLACE NEUVE		10	LE CANNET	ALL DES MESANGES		13
LA GAUDE	CHE DU BARNIER		11	LA GAUDE	R DES BASTIDES DE L'ETOILE		11	LE CANNET	ALL DES NOISETIERS		10
LA GAUDE	CHE DU CHATEAU D'EAU		11	LA GAUDE	R DES MOULINS		10	LE CANNET	ALL DES OLYMPIADES		10
LA GAUDE	CHE DU DEGOUTAI		10	LA GAUDE	R DU BAOU		10	LE CANNET	ALL DES PINSONS		11
LA GAUDE	CHE DU FONT DE RENARD		10	LA GAUDE	R DU FOUR		10	LE CANNET	ALL DES RESERVOIRS		10
LA GAUDE	CHE DU FONT DE RIBE ET VALLONS		10	LA GAUDE	R DU MARRONNIER		11	LE CANNET	ALL DES ROSSIGNOLS		11
LA GAUDE	CHE DU MAOUPAS		10	LA GAUDE	R DU PONTIS		11	LE CANNET	ALL DU CHARRON		8
LA GAUDE	CHE DU MONT GROS		10	LA GAUDE	R DU TRIGAN		10	LE CANNET	ALL DU DEDELA		10
LA GAUDE	CHE DU PEYMONT		11	LA GAUDE	R GABRIEL PONZONE		10	LE CANNET	ALL DU DOCTEUR CALMETTE		10
LA GAUDE	CHE DU PONT DES COLLES		10	LA GAUDE	R LOUIS MICHEL FERAUD		10	LE CANNET	ALL JEAN GIONO		8
LA GAUDE	CHE DU SUY BLANC		11	LA GAUDE	R ROGER AVON		10	LE CANNET	ALL MONT ROSE		13
LA GAUDE	CHE DU TACON		10	LA GAUDE	RES LA TAROIRE		11	LE CANNET	ALL PROVENCALE		9
LA GAUDE	CHE DU VAL DE CAGNES		11	LA GAUDE	RTD DE GATTIERES NO 2209		10	LE CANNET	ALL ST CHARLES		11
LA GAUDE	CHE DU VAL ESTRECHE		10	LA GAUDE	RTE DE GATTIERES		10	LE CANNET	AV ALBERT 1ER	toute la voie sauf exception	13
LA GAUDE	CHE HUGUES BERENGUIER		10	LA GAUDE	RTE DE LA BARONNE		10	LE CANNET	AV ALBERT 1ER	N° 18, 20, 22 et 29 uniquement	8
LA GAUDE	CHE PLAN DU BOIS		10	LA GAUDE	RTE DE ST-JEANNET		10	LE CANNET	AV BELLE VUE		9
LA GAUDE	CHE STE-PETRONILLE		10	LA GAUDE	RTE DES REGAGNADES		11	LE CANNET	AV BIR HAKEIM		11
LA GAUDE	CHE THOMAS GARBIES		10	LA GAUDE	RTE DU PONT DE LA MANDA		10	LE CANNET	AV CHARLOTTE		11
LA GAUDE	CLOS TERRE BLANCHE		11	LA GAUDE	VCHE DE CAGNES A GREOLIERES		10	LE CANNET	AV DE L AUBAREDE		11
LA GAUDE	CRS DE CAGNES A GREOLIERES N21		10	LA GAUDE	VCHE DE CAGNES A LA GAUDE		11	LE CANNET	AV DE LA PINEDE	N° impairs	10
LA GAUDE	CRS DE LA COLLE DE ROUGE N88		11	LA GAUDE	VCHE DE VENCE		10	LE CANNET	AV DE LA PINEDE	N° pairs	9
LA GAUDE	CRS DE LA GAUDE A GATTIERES 47		10	LA GAUDE	VILLA DE FLORE		10	LE CANNET	AV DE LYON		10
LA GAUDE	CRS DES COLLES ET REGAGNADE		11	LA GAUDE	VOIE PRIVEE DES CONDAMINES		10	LE CANNET	AV DE TOURAINE		11
LA GAUDE	CRS DES PONCHONS N 70		11	LA PENNE		toute la commune	13	LE CANNET	AV DES BROUSSAILLES		13
LA GAUDE	IMP DE LA ROURIERE		10	LA ROQUE-EN-PVCE		toute la commune	13	LE CANNET	AV DES CIGALES		9
LA GAUDE	IMP DES CHAUVETS		10	LA ROQUETTE/SIAGNE		toute la commune	10	LE CANNET	AV DES COTEAUX		8
LA GAUDE	IMP DU MARRONIER		11	LA ROQUETTE/VAR		toute la commune	13				

COMMUNES	LIBELLÉS VOIES	N° CONCERNÉS	ZONES	COMMUNES	LIBELLÉS VOIES	N° CONCERNÉS	ZONES	COMMUNES	LIBELLÉS VOIES	N° CONCERNÉS	ZONES
LE CANNET	AV DES ECOLES		11	LE CANNET	AV VICTORIA	A partir du N° 16	13	LE CANNET	CHE DE L'OLIVET	N° pairs du 80 au 118	13
LE CANNET	AV DES MIMOSAS		11	LE CANNET	BD DE LA REPUBLIQUE		8	LE CANNET	CHE DE L'OLIVET	N° pairs à partir du 120	8
LE CANNET	AV DES OEILLETS		9	LE CANNET	BD DU FOUR A CHAUX		11	LE CANNET	CHE DE VILLAMONT		8
LE CANNET	AV DES PINS		9	LE CANNET	BD DU NORD		11	LE CANNET	CHE DES CAMPELIERES	Jusqu'au N° 50	9
LE CANNET	AV DES PLEIADES		10	LE CANNET	BD DU PERRIER	Jusqu'au N° 58	11	LE CANNET	CHE DES CAMPELIERES	A partir du N° 52	10
LE CANNET	AV DES TIGNES		13	LE CANNET	BD DU PERRIER	Du 60 au 92	8	LE CANNET	CHE DES CHICOURLIERS		13
LE CANNET	AV DOLCE FARNIENTE		8	LE CANNET	BD DU PERRIER	A partir du N° 94	13	LE CANNET	CHE DES COLLINES		13
LE CANNET	AV D'OLIVETUM		8	LE CANNET	BD GAMBETTA	Jusqu'au N° 25	13	LE CANNET	CHE DES ESCARASSES		10
LE CANNET	AV DU CAMPON	Jusqu'au N° 1017	10	LE CANNET	BD GAMBETTA	N° 27, 29 et 31 uniquement	13	LE CANNET	CHE DES FADES		10
LE CANNET	AV DU CAMPON	A partir du N° 1018 sauf exception	8	LE CANNET	BD GAMBETTA	N° impairs à partir du 33	8	LE CANNET	CHE DES HAUTS DE L'OLIVET		13
LE CANNET	AV DU CAMPON	N° 1266 et 1300 uniquement	10	LE CANNET	BD GAMBETTA	N° pairs à partir du 26	8	LE CANNET	CHE DES LAURIERS		11
LE CANNET	AV DU DOCTEUR CAPONY		10	LE CANNET	BD JACQUES MONOD		10	LE CANNET	CHE DES MOULIERES		8
LE CANNET	AV DU PETIT JUAS		13	LE CANNET	BD JEAN MOULIN		11	LE CANNET	CHE DES PLAINES	N° impairs	13
LE CANNET	AV FRANKLIN ROOSEVELT	Jusqu'au N° 63	11	LE CANNET	BD PAUL DOUMER	N° impairs	13	LE CANNET	CHE DES PLAINES	N° pairs	8
LE CANNET	AV FRANKLIN ROOSEVELT	N° impairs du 65 au 81	11	LE CANNET	BD PAUL DOUMER	N° pairs jusqu'au 60	10	LE CANNET	CHE DES TIGNES		10
LE CANNET	AV FRANKLIN ROOSEVELT	N° impairs à partir du 83	10	LE CANNET	BD PAUL DOUMER	N° pairs à partir de 62	11	LE CANNET	CHE DES VALLONS		11
LE CANNET	AV FRANKLIN ROOSEVELT	N° pairs à partir du 64	9	LE CANNET	BD SADI CARNOT	N° impairs jusqu'au 37	13	LE CANNET	CHE DU CLAUS	N° impairs	10
LE CANNET	AV GENERAL DE GAULLE	N° impairs	8	LE CANNET	BD SADI CARNOT	N° impairs du 39 au 51 sauf exception	13	LE CANNET	CHE DU CLAUS	N° pairs	13
LE CANNET	AV GENERAL DE GAULLE	N° pairs	11	LE CANNET	BD SADI CARNOT	N° 41 uniquement	8	LE CANNET	CHE DU COLOMBIER		9
LE CANNET	AV GENTIL		13	LE CANNET	BD SADI CARNOT	N° impairs du 53 au 77	13	LE CANNET	CHE DU FONT DE GALLOU		13
LE CANNET	AV GEORGES POMPIDOU		13	LE CANNET	BD SADI CARNOT	N° impairs à partir du 79	10	LE CANNET	CHE DU PICCOLARET		13
LE CANNET	AV HOWARTH		10	LE CANNET	BD SADI CARNOT	N° pairs jusqu'au 36	10	LE CANNET	CHE DU PORRICHON		11
LE CANNET	AV JEAN MERMOZ	N° impairs jusqu'au 13	10	LE CANNET	BD SADI CARNOT	N° pairs du 38 au 50	8	LE CANNET	CHE DU VIEUX MOULIN		9
LE CANNET	AV JEAN MERMOZ	N° pairs jusqu'au 12	13	LE CANNET	BD SADI CARNOT	N° pairs du 52 au 102	10	LE CANNET	CHE GARIBONDY		11
LE CANNET	AV JEAN MERMOZ	A partir du N° 14	13	LE CANNET	BD SADI CARNOT	N° pairs à partir du 104	13	LE CANNET	CHE MON OUSTAOU		13
LE CANNET	AV LACOUR		10	LE CANNET	BD ST CHARLES		13	LE CANNET	CHE MOUNIER		11
LE CANNET	AV MARECHAL JUIN		11	LE CANNET	CHE BASTIERE		8	LE CANNET	CHE ST JOSEPH	Jusqu'au N° 21	13
LE CANNET	AV MARIE FRANCE		11	LE CANNET	CHE DE CARIMAI	Jusqu'au N° 15	10	LE CANNET	CHE ST JOSEPH	A partir du N° 101 sauf exception	11
LE CANNET	AV MAURICE CHEVAL	N° impairs	8	LE CANNET	CHE DE CARIMAI	A partir du N° 941 sauf exception	13	LE CANNET	CHE ST JOSEPH	N° 200 et 446 uniquement	13
LE CANNET	AV MAURICE CHEVAL	N° pairs	13	LE CANNET	CHE DE CARIMAI	N° 1033 uniquement	11	LE CANNET	CHEM DE BEL AIR		13
LE CANNET	AV MAURICE JEANPIERRE	Jusqu'au N° 30	10	LE CANNET	CHE DE CARIMAI LES PINEDES		13	LE CANNET	CHEM DE LA GYPIERE		13
LE CANNET	AV MAURICE JEANPIERRE	N° impairs à partir du 31	9	LE CANNET	CHE DE FONT MARIE		13	LE CANNET	CHEM LA JAINE HAUTE		13
LE CANNET	AV MAURICE JEANPIERRE	N° pairs à partir du 32	10	LE CANNET	CHE DE L AIRE		10	LE CANNET	HAM DU VIEUX PUIES		11
LE CANNET	AV MICHEL JOURDAN		11	LE CANNET	CHE DE L AUBAREDE	N° impairs	13	LE CANNET	IMP ALICE DE DALMASSY		10
LE CANNET	AV MONT JOLI		10	LE CANNET	CHE DE L AUBAREDE	N° pairs	11	LE CANNET	IMP BEL AIR NOTRE DAME ANGES		10
LE CANNET	AV NOTRE DAME DES ANGES	N° impairs	10	LE CANNET	CHE DE L ESTELLE		11	LE CANNET	IMP BELLE VUE		13
LE CANNET	AV NOTRE DAME DES ANGES	N° pairs jusqu'au 26	8	LE CANNET	CHE DE L INDUSTRIE		10	LE CANNET	IMP BRACCO		8
LE CANNET	AV NOTRE DAME DES ANGES	N° pairs du 28 au 36	10	LE CANNET	CHE DE L ORME		13	LE CANNET	IMP BUFFON		8
LE CANNET	AV NOTRE DAME DES ANGES	N° pairs à partir du 38	11	LE CANNET	CHE DE LA BARONNE		13	LE CANNET	IMP CLERISSY		13
LE CANNET	AV ST JEAN		11	LE CANNET	CHE DE LA BORDE		11	LE CANNET	IMP D ORMESSON		8
LE CANNET	AV ST PIERRE		11	LE CANNET	CHE DE LA PUJADE		8	LE CANNET	IMP DE BEL AIR		13
LE CANNET	AV THIERS		8	LE CANNET	CHE DE LA TOUSQUE		8	LE CANNET	IMP DE L HORLOGE		11
LE CANNET	AV VICTORIA	N° 1 et 3 uniquement	10	LE CANNET	CHE DE L'OLIVET	N° impairs jusqu'au 33	11	LE CANNET	IMP DE L'ANCIENNE POSTE		11
LE CANNET	AV VICTORIA	N° impairs du 5 au 13	13	LE CANNET	CHE DE L'OLIVET	N° impairs à partir du 35	8	LE CANNET	IMP DE L'AUBAREDE		13
LE CANNET	AV VICTORIA	N° pairs jusqu'au 14	10	LE CANNET	CHE DE L'OLIVET	N° pairs jusqu'au 78	10	LE CANNET	IMP DE L'OLIVETTE		11

COMMUNES	LIBELLÉS VOIES	N° CONCERNÉS	ZONES	COMMUNES	LIBELLÉS VOIES	N° CONCERNÉS	ZONES	COMMUNES	LIBELLÉS VOIES	N° CONCERNÉS	ZONES
LE CANNET	IMP DE VERDUN		13	LE CANNET	R CZERNICKY	N° impairs	13	LE CANNET	R DES MOULIERES		8
LE CANNET	IMP DE VILLAMONT		8	LE CANNET	R CZERNICKY	N° pairs	8	LE CANNET	R DES MURIERS		13
LE CANNET	IMP DES CAMPÉLIERES		10	LE CANNET	R D ORMESSON	N° impairs	8	LE CANNET	R DES MYRTES		10
LE CANNET	IMP DES CARRIÈRES		9	LE CANNET	R D ORMESSON	N° pairs	10	LE CANNET	R DES OLIVIERS		13
LE CANNET	IMP DES CIGALES		13	LE CANNET	R DANIEL		10	LE CANNET	R DES ORANGERS		13
LE CANNET	IMP DES DANYS		13	LE CANNET	R DE BARCELONNETTE		10	LE CANNET	R DES PARAMIDEAUX		10
LE CANNET	IMP DES FAUVETTES		11	LE CANNET	R DE BERNE		13	LE CANNET	R DES PINS		13
LE CANNET	IMP DES LAURIERS		11	LE CANNET	R DE BRUXELLES		13	LE CANNET	R DES PRES		10
LE CANNET	IMP DES OLIVIERS		13	LE CANNET	R DE CANNES	Jusqu'au N° 28	13	LE CANNET	R DES ROCHES		10
LE CANNET	IMP DES PLAINES		8	LE CANNET	R DE CANNES	N° impairs du 29 au 53	8	LE CANNET	R DES ROSES		9
LE CANNET	IMP DES RESERVOIRS		10	LE CANNET	R DE CANNES	N° impairs à partir du 55	8	LE CANNET	R DES VOUTES		10
LE CANNET	IMP DES ROSES		11	LE CANNET	R DE CANNES	N° pairs du 30 au 52	13	LE CANNET	R DOCTEUR EMILE ROUX	toute la voie sauf exception	13
LE CANNET	IMP DU BON COIN		11	LE CANNET	R DE CANNES	N° pairs à partir du 54	10	LE CANNET	R DOCTEUR EMILE ROUX	N° 12 uniquement	8
LE CANNET	IMP DU VIEUX MOULIN		9	LE CANNET	R DE DUNKERQUE		13	LE CANNET	R DU BOSQUET		13
LE CANNET	IMP FRANKLIN ROOSEVELT		11	LE CANNET	R DE FRANCE		10	LE CANNET	R DU CANAL		13
LE CANNET	IMP FREINET		8	LE CANNET	R DE JONQUIERES		13	LE CANNET	R DU COMMANDANT LAMY	N° impairs	8
LE CANNET	IMP MACCIA		11	LE CANNET	R DE L ABREUVAGE	N° impairs	10	LE CANNET	R DU COMMANDANT LAMY	N° pairs	10
LE CANNET	IMP MATHIEU		11	LE CANNET	R DE L ABREUVAGE	N° pairs	13	LE CANNET	R DU CROS		10
LE CANNET	IMP MAURICE JEAN PIERRE		10	LE CANNET	R DE L ARC		13	LE CANNET	R DU DOCTEUR CALMETTE	N° impairs	11
LE CANNET	IMP REVELAT		11	LE CANNET	R DE L EGLISE		10	LE CANNET	R DU DOCTEUR CALMETTE	N° pairs	10
LE CANNET	IMP ST CLAUDE		8	LE CANNET	R DE L EST		13	LE CANNET	R DU FOUR		8
LE CANNET	IMP ST PIERRE		11	LE CANNET	R DE L ORANGERAIE		9	LE CANNET	R DU MOULIN		10
LE CANNET	IMP TURGOT		10	LE CANNET	R DE L OUEST		10	LE CANNET	R DU TIVOLI		13
LE CANNET	LD LE CLAUS		11	LE CANNET	R DE LA CALADE		10	LE CANNET	R FONT CALVY		13
LE CANNET	LD LES MOULIERES		8	LE CANNET	R DE LA PAIX		10	LE CANNET	R FORVILLE		10
LE CANNET	MTE BELLE VUE		13	LE CANNET	R DE LA PEREE		13	LE CANNET	R FRANCOIS REBUFFEL		10
LE CANNET	MTE DES OLIVIERS		13	LE CANNET	R DE LA PLACETTE		10	LE CANNET	R FREDERIC MISTRAL		10
LE CANNET	MTE DES PINS		13	LE CANNET	R DE LA PONCHUDE		10	LE CANNET	R GASTON CAUVIN		8
LE CANNET	PAS NAPOLEON		10	LE CANNET	R DE LA TERRASSE		10	LE CANNET	R GEOFFROY ST HILAIRE		8
LE CANNET	PAS STE CATHERINE		13	LE CANNET	R DE LA TOUR		13	LE CANNET	R GOUPILLIERES		10
LE CANNET	PL DU GAL LECLERC		10	LE CANNET	R DE LIEGE		13	LE CANNET	R GRIGNAN		10
LE CANNET	R ABBE ARDISSON		13	LE CANNET	R DE LILLE		13	LE CANNET	R GUYNEMER		10
LE CANNET	R ALBERT CAMUS		13	LE CANNET	R DE MADRID		13	LE CANNET	R HENRI GERMAIN		10
LE CANNET	R AUGUSTE CAVASSE		13	LE CANNET	R DE PARIS		13	LE CANNET	R HENRI LEBASQUE		13
LE CANNET	R AUGUSTE TABA		9	LE CANNET	R DE TERREFIAL	toute la voie sauf exception	13	LE CANNET	R JEAN BOROTRA		10
LE CANNET	R AUGUSTE TAVEL		13	LE CANNET	R DE TERREFIAL	N° 25 et 27 uniquement	8	LE CANNET	R JEAN JACQUES SARDOU		13
LE CANNET	R BEL RESPIRO		13	LE CANNET	R DE VERDUN		13	LE CANNET	R JULES FERRY	N° impairs jusqu'au 11	9
LE CANNET	R BREVE		10	LE CANNET	R DES ARDISSONS		10	LE CANNET	R JULES FERRY	N° impairs à partir du 13	10
LE CANNET	R BUFFON		8	LE CANNET	R DES CACTUS		9	LE CANNET	R JULES FERRY	N° pairs	11
LE CANNET	R CASIMIR RAYNAUD		10	LE CANNET	R DES CALVYS		10	LE CANNET	R KONIGSTEIN		13
LE CANNET	R CITE JARDINS		10	LE CANNET	R DES DANYS		13	LE CANNET	R LEGOFF		10
LE CANNET	R CLAIRE		13	LE CANNET	R DES GOURRINS		8	LE CANNET	R LIEUTENANT NOIRCARME		10
LE CANNET	R COLBERT	N° impairs	13	LE CANNET	R DES HAUTES BREGUIERES		13	LE CANNET	R LOUIS ICARD		11
LE CANNET	R COLBERT	N° pairs	10	LE CANNET	R DES LENTISQUES		10	LE CANNET	R MARCEL PAGNOL		10
LE CANNET	R COLONEL MATTEI		9	LE CANNET	R DES MICHELS		13	LE CANNET	R MASSENA		10

COMMUNES	LIBELLÉS VOIES	N° CONCERNÉS	ZONES	COMMUNES	LIBELLÉS VOIES	N° CONCERNÉS	ZONES	COMMUNES	LIBELLÉS VOIES	N° CONCERNÉS	ZONES
LE CANNET	R MERIMEE		10	LE CANNET	TRA VICTORIA ALBERT		13	MOUANS-SARTOUX	ALL DES ROMARINS		11
LE CANNET	R NOTRE DAME DES ANGES		8	LE CANNET	VCHE DE MOUGINS	N° impairs	8	MOUANS-SARTOUX	ALL DES ROSES		10
LE CANNET	R PABLO PICASSO		13	LE CANNET	VCHE DE MOUGINS	N° pairs	13	MOUANS-SARTOUX	ALL DES TOURTERELLES		8
LE CANNET	R PAS DE GALLOU		10	LE CANNET	VCHE DE VALLAURIS		13	MOUANS-SARTOUX	ALL DES TROENES		8
LE CANNET	R PIERRE BONNARD	N° impairs	13	LE CANNET	VOI JULIA		13	MOUANS-SARTOUX	ALL DU CLAUS		8
LE CANNET	R PIERRE BONNARD	N° pairs	8	LE MAS		toute la commune	13	MOUANS-SARTOUX	ALL DU DOMAINE		8
LE CANNET	R PRINCE ALBERT		13	LE ROURET		toute la commune	11	MOUANS-SARTOUX	ALL DU GRAND JARDIN		8
LE CANNET	R RACHEL		13	LE TIGNET		toute la commune	12	MOUANS-SARTOUX	ALL DU HAUT BASTION		9
LE CANNET	R RACINE		10	LES FERRES		toute la commune	13	MOUANS-SARTOUX	ALL DU MICOCOULIER		8
LE CANNET	R RAPIDE		10	LES MUJOUIS		toute la commune	13	MOUANS-SARTOUX	ALL DU REDON		8
LE CANNET	R ROGER		10	L'ESCARÈNE		toute la commune	13	MOUANS-SARTOUX	ALL DU ROURE		11
LE CANNET	R ST SAUVEUR		10	LEVENS		toute la commune	12	MOUANS-SARTOUX	ALL DU SANTON		11
LE CANNET	R STE CATHERINE		13	LIEUCHE		toute la commune	13	MOUANS-SARTOUX	ALL JOSEPH THUAIRE		11
LE CANNET	R SEPOIS		10	LUCÉRAM		toute la commune	13	MOUANS-SARTOUX	ALL MONSART		8
LE CANNET	R SEVIGNE		10	MALAUSSÈNE		toute la commune	11	MOUANS-SARTOUX	AV DE CANNES	N° impairs jusqu'au 451	8
LE CANNET	R SIMIANE		10	MANDELIEU-LA-NAPOULE		toute la commune	13	MOUANS-SARTOUX	AV DE CANNES	N° pairs jusqu'au 452	9
LE CANNET	R TANO DOU DRAC	N° impairs	13	MARIE		toute la commune	13	MOUANS-SARTOUX	AV DE CANNES	A partir du N° 453	8
LE CANNET	R TANO DOU DRAC	N° pairs	10	MASSOINS		toute la commune	13	MOUANS-SARTOUX	AV DE GRASSE	N° impairs	9
LE CANNET	R THERESE		13	MENTON		toute la commune	8	MOUANS-SARTOUX	AV DE GRASSE	N° pairs	10
LE CANNET	R VEROUL		13	MOUANS-SARTOUX	ALL DE LA BERGERIE		8	MOUANS-SARTOUX	AV DE LA GRAND'PIECE		9
LE CANNET	R VICTOR HUGO	N° impairs jusqu'au 13	10	MOUANS-SARTOUX	ALL DE LA COLLE HAUTE		11	MOUANS-SARTOUX	AV DE LA QUIERA		11
LE CANNET	R VICTOR HUGO	N° pairs jusqu'au 12	8	MOUANS-SARTOUX	ALL DE LA FIGUIERE		8	MOUANS-SARTOUX	AV DES SOURCES		8
LE CANNET	R VICTOR HUGO	A partir du N° 14	8	MOUANS-SARTOUX	ALL DE LA FORET		11	MOUANS-SARTOUX	AV DU PARC		9
LE CANNET	R VICTORIEN SARDOU		10	MOUANS-SARTOUX	ALL DE LA MARJOLAINE		11	MOUANS-SARTOUX	AV EVELYNE BERTRAND		10
LE CANNET	RLE DU ROI		10	MOUANS-SARTOUX	ALL DE LA PIE BAVARDE		9	MOUANS-SARTOUX	AV LORD ASTOR		11
LE CANNET	RPT DE GRANDE BRETAGNE		13	MOUANS-SARTOUX	ALL DE LA ROCHE AU BOIS		9	MOUANS-SARTOUX	AV LORD ASTOR OF HEVER		11
LE CANNET	RTE DE SERRA CAPEOU	N° 1 uniquement	10	MOUANS-SARTOUX	ALL DE LA TRACHE		10	MOUANS-SARTOUX	AV MARCEL JOURNET	N° impairs jusqu'au 13	10
LE CANNET	RTE DE SERRA CAPEOU	N° 35 uniquement	13	MOUANS-SARTOUX	ALL DE LA VIGNERONNE		10	MOUANS-SARTOUX	AV MARCEL JOURNET	N° pairs jusqu'au 12	8
LE CANNET	RTE DE SERRA CAPEOU	N° impairs du 265 au 317	10	MOUANS-SARTOUX	ALL DES ACACIAS		8	MOUANS-SARTOUX	AV MARCEL JOURNET	A partir du N° 14	8
LE CANNET	RTE DE SERRA CAPEOU	N° impairs du 383 au 577	13	MOUANS-SARTOUX	ALL DES BOULEAUX		8	MOUANS-SARTOUX	CHE DE BELLON	toute la voie sauf exception	8
LE CANNET	RTE DE SERRA CAPEOU	N° pairs jusqu'au 572	10	MOUANS-SARTOUX	ALL DES CANTAGRILLOU		9	MOUANS-SARTOUX	CHE DE BELLON	N° 11 uniquement	10
LE CANNET	RTE DE SERRA CAPEOU	A partir du N° 579	13	MOUANS-SARTOUX	ALL DES CEDRES		8	MOUANS-SARTOUX	CHE DE BRENERY		11
LE CANNET	RTE DE VALBONNE	N° impairs jusqu'au 13	8	MOUANS-SARTOUX	ALL DES CERISIERS		10	MOUANS-SARTOUX	CHE DE CASTELLARAS	N° impairs	8
LE CANNET	RTE DE VALBONNE	N° pairs jusqu'au 14	10	MOUANS-SARTOUX	ALL DES CHARDONNERETS		8	MOUANS-SARTOUX	CHE DE CASTELLARAS	N° 2 uniquement	8
LE CANNET	RTE DE VALBONNE	A partir du N° 15	8	MOUANS-SARTOUX	ALL DES CHENES		11	MOUANS-SARTOUX	CHE DE CASTELLARAS	N° pairs du 104 au 964	10
LE CANNET	RTE DES BREGUIERES	Jusqu'au N° 20	10	MOUANS-SARTOUX	ALL DES CYPRES		8	MOUANS-SARTOUX	CHE DE CASTELLARAS	N° pairs à partir du 1528	8
LE CANNET	RTE DES BREGUIERES	N° impairs du 21 au 29	13	MOUANS-SARTOUX	ALL DES ECOLES		8	MOUANS-SARTOUX	CHE DE CLAVEL		10
LE CANNET	RTE DES BREGUIERES	N° pairs du 22 au 30	10	MOUANS-SARTOUX	ALL DES LAURIERS		10	MOUANS-SARTOUX	CHE DE HAUTE COMBE		10
LE CANNET	RTE DES BREGUIERES	A partir du N° 31	13	MOUANS-SARTOUX	ALL DES LILAS		8	MOUANS-SARTOUX	CHE DE L EMBUT		11
LE CANNET	TRA DE L ARC		13	MOUANS-SARTOUX	ALL DES MAGNANS		9	MOUANS-SARTOUX	CHE DE L OUVAIRE		9
LE CANNET	TRA DE L ESTELLE		11	MOUANS-SARTOUX	ALL DES MARRONNIERS		8	MOUANS-SARTOUX	CHE DE LA CHAPELLE		11
LE CANNET	TRA DE LA MAIRIE		10	MOUANS-SARTOUX	ALL DES MESANGES		8	MOUANS-SARTOUX	CHE DE LA COTE		10
LE CANNET	TRA DE VILLAMONT		8	MOUANS-SARTOUX	ALL DES MIMOSAS		11	MOUANS-SARTOUX	CHE DE LA DEGOUTTE		11
LE CANNET	TRA DES MOULIERES		8	MOUANS-SARTOUX	ALL DES PIBOULES		8	MOUANS-SARTOUX	CHE DE LA FONT DES FADES		8
LE CANNET	TRA SASSOT		10	MOUANS-SARTOUX	ALL DES PILONS		9	MOUANS-SARTOUX	CHE DE LA FOUX		9

COMMUNES	LIBELLÉS VOIES	N° CONCERNÉS	ZONES	COMMUNES	LIBELLÉS VOIES	N° CONCERNÉS	ZONES	COMMUNES	LIBELLÉS VOIES	N° CONCERNÉS	ZONES
MOUANS-SARTOUX	CHE DE LA NARTASSIERE	N° 77 uniquement	11	MOUANS-SARTOUX	CHE DU PLAN		10	MOUANS-SARTOUX	TRA DE LA NARTASSIERE		9
MOUANS-SARTOUX	CHE DE LA NARTASSIERE	N° impairs du 459 au 621	9	MOUANS-SARTOUX	CHE DU PUIS DU PLAN	Jusqu'au N° 160	9	MOUANS-SARTOUX	TRA DE L'OREE DU BOIS		9
MOUANS-SARTOUX	CHE DE LA NARTASSIERE	N° pairs du 352 au 600	11	MOUANS-SARTOUX	CHE DU PUIS DU PLAN	A partir du N° 161	11	MOUANS-SARTOUX	TRA DE PINCHINADE		8
MOUANS-SARTOUX	CHE DE LA NARTASSIERE	A partir du N° 637	11	MOUANS-SARTOUX	CHE DU VALLON D AUSSEL		8	MOUANS-SARTOUX	TRA DEMICHELIS		11
MOUANS-SARTOUX	CHE DE LA PETITE COLLINE		8	MOUANS-SARTOUX	CHE THOMAS ET PALLANCA		11	MOUANS-SARTOUX	TRA DES BRUNETTES		11
MOUANS-SARTOUX	CHE DE LA SENEQUIERE		10	MOUANS-SARTOUX	COR PAUL BENARD	N° impairs	10	MOUANS-SARTOUX	TRA DES CADES		9
MOUANS-SARTOUX	CHE DE LA TOUR DE LAURE		10	MOUANS-SARTOUX	COR PAUL BENARD	N° pairs	8	MOUANS-SARTOUX	TRA DES ECUREUILS		9
MOUANS-SARTOUX	CHE DE L'OLIVAIE		8	MOUANS-SARTOUX	IMP BELLON		8	MOUANS-SARTOUX	TRA DES MAGNANS		9
MOUANS-SARTOUX	CHE DE PINCHINADE		8	MOUANS-SARTOUX	IMP DE LA GAMBADE		11	MOUANS-SARTOUX	TRA DES ROSES DE MAI		8
MOUANS-SARTOUX	CHE DE PLAN SARRAIN		11	MOUANS-SARTOUX	IMP DES BRUYERES		11	MOUANS-SARTOUX	TRA DU FOUR		8
MOUANS-SARTOUX	CHE DE SARTOUX		8	MOUANS-SARTOUX	IMP DES GRIVARELLES		8	MOUANS-SARTOUX	TRA ESTOURNEL		9
MOUANS-SARTOUX	CHE DE SAURIN		8	MOUANS-SARTOUX	IMP DES ROSSIGNOLS		8	MOUANS-SARTOUX	TRA ROUGON		9
MOUANS-SARTOUX	CHE DES ADRETS	N° 167 uniquement	8	MOUANS-SARTOUX	IMP SENEQUE		10	MOUGINS		toute la commune	9
MOUANS-SARTOUX	CHE DES ADRETS	N° impairs du 321 au 573	10	MOUANS-SARTOUX	MTE ISEPPI	N° impairs	9	MOULINET		toute la commune	13
MOUANS-SARTOUX	CHE DES ADRETS	N° pairs jusqu'au 560	8	MOUANS-SARTOUX	MTE ISEPPI	N° pairs	11	NICE	ACH ANCIEN DE L'ARIANE		2
MOUANS-SARTOUX	CHE DES ADRETS	A partir du N° 575	10	MOUANS-SARTOUX	PISTE FORESTIERE DES ASPRES		11	NICE	ACH DE LA GINESTIERE		3
MOUANS-SARTOUX	CHE DES AMANDIERS		9	MOUANS-SARTOUX	PISTE FORESTIERE DES COLLES		11	NICE	ACH DE LA LANterne		2
MOUANS-SARTOUX	CHE DES BASTIONS		9	MOUANS-SARTOUX	PISTE FORESTIERE DU DEFENDS		11	NICE	ACH DE LA MADELEINE		1
MOUANS-SARTOUX	CHE DES BOUSCARLES		9	MOUANS-SARTOUX	PISTE FORESTIERE DU POUdRIER		11	NICE	ACH DE ST BARTHELEMY ET ST SYLVESTRE		4
MOUANS-SARTOUX	CHE DES BUISSONS ARDENTS		9	MOUANS-SARTOUX	PISTE FORESTIERE LA LEZARDIERE		11	NICE	ACH DU RAY ET D ASPREMONT		4
MOUANS-SARTOUX	CHE DES CALADES		9	MOUANS-SARTOUX	PL DU GENERAL DE GAULLE		9	NICE	ACH ST PIERRE DE FERIC	N° impairs jusqu'au 9	4
MOUANS-SARTOUX	CHE DES CANEBIERS		11	MOUANS-SARTOUX	PL SUZANNE DE VILLENEUVE		9	NICE	ACH ST PIERRE DE FERIC	N° impairs à partir du 11	5
MOUANS-SARTOUX	CHE DES CARDELINES		11	MOUANS-SARTOUX	R DE LA LIBERTE		9	NICE	ACH ST PIERRE DE FERIC	N° pairs jusqu'au 14	4
MOUANS-SARTOUX	CHE DES CIGALES		11	MOUANS-SARTOUX	R DE LA MAGNANERIE		10	NICE	ACH ST PIERRE DE FERIC	N° pairs à partir du 16	2
MOUANS-SARTOUX	CHE DES DEUX VALLONS		8	MOUANS-SARTOUX	R DE LA PAIX		9	NICE	ALL DE LA CHAPELLE ST PIERRE		2
MOUANS-SARTOUX	CHE DES GIPIERES		10	MOUANS-SARTOUX	R DE LA REPUBLIQUE		9	NICE	ALL DE LA PALMERAIE		1
MOUANS-SARTOUX	CHE DES GOURETTES		8	MOUANS-SARTOUX	R DE VERDUN		9	NICE	ALL DE LA REINE		1
MOUANS-SARTOUX	CHE DES GROTTES		8	MOUANS-SARTOUX	R DES MAGNANS		9	NICE	ALL DE LA TOUR DES GARDES		1
MOUANS-SARTOUX	CHE DES GROULLES		8	MOUANS-SARTOUX	R DU 11 NOVEMBRE		9	NICE	ALL DES FAUNES		1
MOUANS-SARTOUX	CHE DES INDES		8	MOUANS-SARTOUX	R DU CHATEAU		9	NICE	ALL DES ISNARDS		1
MOUANS-SARTOUX	CHE DES LAVANDIERES		8	MOUANS-SARTOUX	R DU DOC GEOFFROY		9	NICE	ALL DES LUCIOLES		2
MOUANS-SARTOUX	CHE DES LUCIOLES		11	MOUANS-SARTOUX	R DURAND DE SARTOUX		9	NICE	ALL DU PALAIS	N° impairs	1
MOUANS-SARTOUX	CHE DES LYS		9	MOUANS-SARTOUX	R FREDERIC MISTRAL		9	NICE	ALL DU PALAIS	N° pairs	3
MOUANS-SARTOUX	CHE DES PEILLONS		10	MOUANS-SARTOUX	R PASTEUR		9	NICE	ALL DU SOUVENIR		4
MOUANS-SARTOUX	CHE DES PILONS		9	MOUANS-SARTOUX	RTE DE CANNES		8	NICE	ALL FRANCOIS ARAGON		4
MOUANS-SARTOUX	CHE DES PLAINES	N° impairs	9	MOUANS-SARTOUX	RTE DE LA ROQUETTE	Jusqu'au N° 950	9	NICE	ALL GABY MORLAY		1
MOUANS-SARTOUX	CHE DES PLAINES	N° pairs	11	MOUANS-SARTOUX	RTE DE LA ROQUETTE	A partir du N° 951	11	NICE	ALL HENRI BOSCO		5
MOUANS-SARTOUX	CHE DES PLANTIERS		10	MOUANS-SARTOUX	RTE DE PEGOMAS	Jusqu'au N° 826	9	NICE	ALL HENRI FARMANN		5
MOUANS-SARTOUX	CHE DES RIBES DE SARTOUX		8	MOUANS-SARTOUX	RTE DE PEGOMAS	N° impairs à partir du 827	11	NICE	ALL HONORE BELLON		4
MOUANS-SARTOUX	CHE DU BIVOUAC		8	MOUANS-SARTOUX	RTE DE PEGOMAS	N° pairs du 828 au 1076	9	NICE	ALL MANOIR DE MONJOIE		5
MOUANS-SARTOUX	CHE DU COULET		9	MOUANS-SARTOUX	RTE DE PEGOMAS	N° pairs à partir du 1078	11	NICE	ALL MAURICE MAETERLINGK		2
MOUANS-SARTOUX	CHE DU HAMEAU DE PLAN SARRAIN		11	MOUANS-SARTOUX	RTE DE TIRAGON		9	NICE	ALL ST GABRIEL		3
MOUANS-SARTOUX	CHE DU HAMEAU DES PEILLONS		10	MOUANS-SARTOUX	RTE DE VALBONNE		8	NICE	ALL VICTOIRE		1
MOUANS-SARTOUX	CHE DU LAC		11	MOUANS-SARTOUX	RTE DES ASPRES		11	NICE	AV ADOLPHE ISNARD SERRAT		4
MOUANS-SARTOUX	CHE DU PARADIS		10	MOUANS-SARTOUX	TRA DE GAMBADOU		11				

COMMUNES	LIBELLÉS VOIES	N° CONCERNÉS	ZONES	COMMUNES	LIBELLÉS VOIES	N° CONCERNÉS	ZONES	COMMUNES	LIBELLÉS VOIES	N° CONCERNÉS	ZONES
NICE	AV AIME MARTIN		2	NICE	AV BELLEVUE	A partir du N° 21 sauf exception	3	NICE	AV CYRNOS	N° pairs jusqu'au 34	6
NICE	AV ALFRED BORRIGLIONE	N° impairs jusqu'au 29	5	NICE	AV BELLEVUE	N° 28 uniquement	4	NICE	AV CYRNOS	N° pairs du 36 au 62	4
NICE	AV ALFRED BORRIGLIONE	N° impairs du 31 au 49	5	NICE	AV BRES		3	NICE	AV CYRNOS	N° pairs du 64 au 68	5
NICE	AV ALFRED BORRIGLIONE	N° impairs à partir du 51	4	NICE	AV BROWN SEQUART		1	NICE	AV CYRNOS	N° pairs à partir du 70	4
NICE	AV ALFRED BORRIGLIONE	N° pairs jusqu'au 28	3	NICE	AV BUENOS AYRES		3	NICE	AV D'ALSACE		1
NICE	AV ALFRED BORRIGLIONE	N° pairs à partir du 30	4	NICE	AV CAGNOLI		6	NICE	AV D'ANVERS		1
NICE	AV ALFRED DE MUSSET		4	NICE	AV CAP DE CROIX	N° impairs jusqu'au 29	1	NICE	AV D'ARTOIS	N° impairs	3
NICE	AV ALFRED DE VIGNY		4	NICE	AV CAP DE CROIX	N° impairs à partir du 31	2	NICE	AV D'ARTOIS	N° pairs	1
NICE	AV ALFRED LEROUX	N° impairs	2	NICE	AV CAP DE CROIX	N° pairs jusqu'au 32	1	NICE	AV DAVIOT	N° impairs	4
NICE	AV ALFRED LEROUX	N° pairs	1	NICE	AV CAP DE CROIX	N° pairs à partir du 34	2	NICE	AV DAVIOT	N° pairs	1
NICE	AV AMOUREUX		4	NICE	AV CAPITAINE SCOTT		1	NICE	AV DE BEARN		1
NICE	AV ANATOLE FRANCE		3	NICE	AV CARAVADOSSI		1	NICE	AV DE BELLET	toute la voie sauf exception	4
NICE	AV ANDRE BAUDUC	N° impairs	1	NICE	AV CAROUBIER		1	NICE	AV DE BELLET	N° 37 uniquement	2
NICE	AV ANDRE BAUDUC	N° pairs	4	NICE	AV CAUVIN		5	NICE	AV DE BRANCOLAR	N° impairs jusqu'au 53	1
NICE	AV ANDRE CHENIER		4	NICE	AV CDT GALLIACHE		2	NICE	AV DE BRANCOLAR	N° impairs à partir du 55	4
NICE	AV ANGELIQUE BRAQUET		3	NICE	AV CERNUSCHI	N° impairs	4	NICE	AV DE BRANCOLAR	N° pairs	1
NICE	AV ANSALDI		4	NICE	AV CERNUSCHI	N° pairs jusqu'au 36	6	NICE	AV DE BRUXELLES		1
NICE	AV ANTOINE GALANTE		6	NICE	AV CERNUSCHI	N° pairs à partir du 38	4	NICE	AV DE CARRAS		3
NICE	AV ANTOINE MARTIN		3	NICE	AV CHAMBRUN		4	NICE	AV DE CASTELLANE		3
NICE	AV ANTOINE VERAN	N° impairs	4	NICE	AV CHANTAL		3	NICE	AV DE CHAMPAGNE		4
NICE	AV ANTOINE VERAN	N° pairs	5	NICE	AV CHARLES FELIX FRACCHIA		1	NICE	AV DE FABRON	N° impairs jusqu'au 5	3
NICE	AV ANTONIA AUGUSTA		4	NICE	AV CHATEAU DE LA TOUR		3	NICE	AV DE FABRON	N° impairs du 7 au 63	2
NICE	AV ARISTIDE BRIAND		4	NICE	AV CHATEAUBRIAND		4	NICE	AV DE FABRON	N° impairs du 65 au 91	1
NICE	AV AUBER	N° impairs jusqu'au 7	2	NICE	AV CLAUDE DEBUSSY		1	NICE	AV DE FABRON	N° impairs du 93 au 121	2
NICE	AV AUBER	N° 9 uniquement	1	NICE	AV CLAUDE GIMELLE		5	NICE	AV DE FABRON	N° impairs du 123 au 185	1
NICE	AV AUBER	N° impairs du 11 bis au 19	4	NICE	AV CODA		4	NICE	AV DE FABRON	N° impairs du 187 au 255	2
NICE	AV AUBER	N° impairs à partir du 19 bis	3	NICE	AV COLOMBO		1	NICE	AV DE FABRON	N° impairs à partir du 257	1
NICE	AV AUBER	N° pairs jusqu'au 16	2	NICE	AV COLONEL EVANS		1	NICE	AV DE FABRON	N° pairs jusqu'au 50	3
NICE	AV AUBER	N° pairs à partir du 18	3	NICE	AV COMBA		4	NICE	AV DE FABRON	N° pairs du 52 au 98	2
NICE	AV AUDIFFRET		4	NICE	AV COMTE EDWIN GARIN		1	NICE	AV DE FABRON	N° pairs du 100 au 170	1
NICE	AV AUGUSTE BERCY		1	NICE	AV COQUETTE		4	NICE	AV DE FABRON	N° pairs du 172 au 234	2
NICE	AV AUGUSTE DUPLAY		2	NICE	AV CORNICHE D'AZUR GAIRAUT		1	NICE	AV DE FABRON	N° pairs à partir du 236	1
NICE	AV AUGUSTE MAICON		6	NICE	AV COSTA BELLA		3	NICE	AV DE FERIC		4
NICE	AV AUGUSTE VEROLA		3	NICE	AV COURBET		2	NICE	AV DE FLIREY		1
NICE	AV AVIATEUR MARIUS RAVEU		3	NICE	AV CUVERVILLE		3	NICE	AV DE GAIRAUT	N° impairs jusqu'au 87	3
NICE	AV BALBI		4	NICE	AV CYRILLE BESSET	N° impairs jusqu'au 45	5	NICE	AV DE GAIRAUT	N° impairs à partir du 89	1
NICE	AV BANCO		1	NICE	AV CYRILLE BESSET	N° impairs du 47 au 55	3	NICE	AV DE GAIRAUT	N° pairs jusqu'au 56	2
NICE	AV BAQUIS		2	NICE	AV CYRILLE BESSET	N° impairs du 57 au 91	6	NICE	AV DE GAIRAUT	N° pairs du 58 au 76	3
NICE	AV BARDI		4	NICE	AV CYRILLE BESSET	N° 93 uniquement	4	NICE	AV DE GAIRAUT	N° pairs à partir du 78	1
NICE	AV BEATRIX		5	NICE	AV CYRILLE BESSET	N° impairs à partir du 95	5	NICE	AV DE GIEN		1
NICE	AV BEAU SITE		1	NICE	AV CYRILLE BESSET	N° pairs jusqu'au 30	4	NICE	AV DE LA BORNALA		3
NICE	AV BEAUSOLEIL		1	NICE	AV CYRILLE BESSET	N° pairs du 32 au 106	3	NICE	AV DE LA CALIFORNIE	N° impairs jusqu'au 9	4
NICE	AV BELLA VISTA		4	NICE	AV CYRILLE BESSET	N° pairs du 108 au 150	4	NICE	AV DE LA CALIFORNIE	N° impairs du 11 au 111	5
NICE	AV BELLANDA		1	NICE	AV CYRILLE BESSET	N° pairs à partir du 152	5	NICE	AV DE LA CALIFORNIE	N° impairs du 113 au 199	3
NICE	AV BELLEVUE	Jusqu'au N° 20	4	NICE	AV CYRNOS	N° impairs	4	NICE	AV DE LA CALIFORNIE	N° impairs à partir du 201	4

COMMUNES	LIBELLÉS VOIES	N° CONCERNÉS	ZONES	COMMUNES	LIBELLÉS VOIES	N° CONCERNÉS	ZONES	COMMUNES	LIBELLÉS VOIES	N° CONCERNÉS	ZONES
NICE	AV DE LA CALIFORNIE	N° pairs jusqu'au 18	4	NICE	AV DE L'ARBRE INFERIEUR	N° impairs du 49 au 91	1	NICE	AV DES ARENES DE CIMIEZ	N° impairs à partir du 43	1
NICE	AV DE LA CALIFORNIE	N° pairs du 20 au 104	5	NICE	AV DE L'ARBRE INFERIEUR	N° impairs à partir du 93	5	NICE	AV DES ARENES DE CIMIEZ	N° pairs jusqu'au 38	5
NICE	AV DE LA CALIFORNIE	N° pairs du 106 au 242	3	NICE	AV DE L'ARBRE INFERIEUR	N° pairs jusqu'au 36	5	NICE	AV DES ARENES DE CIMIEZ	N° pairs à partir du 40	1
NICE	AV DE LA CALIFORNIE	N° pairs à partir du 244	4	NICE	AV DE L'ARBRE INFERIEUR	N° pairs du 38 au 72	6	NICE	AV DES AUBEPINES		6
NICE	AV DE LA CLUA	N° impairs jusqu'au 65	5	NICE	AV DE L'ARBRE INFERIEUR	N° pairs à partir du 74	5	NICE	AV DES BAUMETTES		3
NICE	AV DE LA CLUA	N° impairs à partir du 67	4	NICE	AV DE L'ASSOMPTION		4	NICE	AV DES BLEUETS		6
NICE	AV DE LA CLUA	N° pairs jusqu'au 42	5	NICE	AV DE LAVALLIERE		2	NICE	AV DES BOSQUETS	N° impairs	2
NICE	AV DE LA CLUA	N° pairs du 44 au 114	6	NICE	AV DE L'OLIVETTO		1	NICE	AV DES BOSQUETS	N° pairs sauf exception	2
NICE	AV DE LA CLUA	N° pairs à partir du 116	4	NICE	AV DE L'ORANGERIE		1	NICE	AV DES BOSQUETS	N° 2 et 4 uniquement	3
NICE	AV DE LA CONDAMINE		3	NICE	AV DE L'OUEST		1	NICE	AV DES CHENES		4
NICE	AV DE LA CORNICHE FLEURIE		2	NICE	AV DE MENDIGUREN		3	NICE	AV DES CHENES LAS PLANAS		4
NICE	AV DE LA FLORIDE		1	NICE	AV DE NORMANDIE		1	NICE	AV DES CHENES VICTORIA PARK		1
NICE	AV DE LA FORET		5	NICE	AV DE NORMANDIE PROLONGEE	N° impairs	1	NICE	AV DES DIABLES BLEUS	N° impairs	4
NICE	AV DE LA JOLIETTE		4	NICE	AV DE NORMANDIE PROLONGEE	N° pairs	3	NICE	AV DES DIABLES BLEUS	N° pairs jusqu'au 22	3
NICE	AV DE LA LANTERNE	N° impairs jusqu'au 39	4	NICE	AV DE PESSICART	N° impairs jusqu'au 29	3	NICE	AV DES DIABLES BLEUS	N° 24 uniquement	6
NICE	AV DE LA LANTERNE	N° impairs du 41 au 49	3	NICE	AV DE PESSICART	N° impairs du 31 au 65	4	NICE	AV DES DIABLES BLEUS	N° pairs à partir du 26	4
NICE	AV DE LA LANTERNE	N° impairs du 51 au 105	2	NICE	AV DE PESSICART	N° impairs du 67 au 73	2	NICE	AV DES EGLANTINES		6
NICE	AV DE LA LANTERNE	N° impairs à partir du 107	1	NICE	AV DE PESSICART	N° impairs à partir du 75	4	NICE	AV DES EUCALYPTUS	N° impairs	5
NICE	AV DE LA LANTERNE	N° pairs jusqu'au 30	4	NICE	AV DE PESSICART	N° pairs jusqu'au 8	3	NICE	AV DES EUCALYPTUS	N° pairs jusqu'au 4	4
NICE	AV DE LA LANTERNE	N° pairs du 32 au 84	3	NICE	AV DE PESSICART	N° pairs à partir du 10	4	NICE	AV DES EUCALYPTUS	N° pairs à partir du 4 BIS	3
NICE	AV DE LA LANTERNE	N° pairs à partir du 86	2	NICE	AV DE PICARDIE		1	NICE	AV DES FLEURS	N° impairs jusqu'au 3	3
NICE	AV DE LA MADELON		5	NICE	AV DE PLAISANCE ST MAURICE		4	NICE	AV DES FLEURS	N° impairs à partir du 5	2
NICE	AV DE LA MADONETTE	N° impairs jusqu'au 43	2	NICE	AV DE PROVENCE		1	NICE	AV DES FLEURS	N° pairs	2
NICE	AV DE LA MADONETTE	N° impairs à partir du 45	4	NICE	AV DE REIMS		3	NICE	AV DES FREESIAS		1
NICE	AV DE LA MADONETTE	N° pairs	4	NICE	AV DE RIMIEZ	N° impairs jusqu'au 37	2	NICE	AV DES GENETS		6
NICE	AV DE LA MARNE	N° impairs jusqu'au 47	4	NICE	AV DE RIMIEZ	N° impairs à partir du 39	1	NICE	AV DES HESPERIDES		2
NICE	AV DE LA MARNE	N° impairs à partir du 49	1	NICE	AV DE RIMIEZ	N° pairs jusqu'au 86	2	NICE	AV DES IRIS		2
NICE	AV DE LA MARNE	N° pairs	4	NICE	AV DE RIMIEZ	N° pairs à partir du 88	1	NICE	AV DES LUCIOLES		6
NICE	AV DE LA MER		2	NICE	AV DE SAVOIE	N° impairs	1	NICE	AV DES MAGNOLIAS		3
NICE	AV DE LA PASTORELLE		2	NICE	AV DE SAVOIE	N° pairs jusqu'au 26	5	NICE	AV DES MANDARINIERS		3
NICE	AV DE LA RADE		2	NICE	AV DE SAVOIE	N° pairs à partir du 28	1	NICE	AV DES MIMOSAS		4
NICE	AV DE LA REPUBLIQUE	N° impairs jusqu'au 15	4	NICE	AV DE SEILERN		1	NICE	AV DES MOUSQUETAIRES		4
NICE	AV DE LA REPUBLIQUE	N° impairs à partir du 17	3	NICE	AV DE ST ANTOINE		3	NICE	AV DES OLIVIERS		1
NICE	AV DE LA REPUBLIQUE	N° pairs jusqu'au 30	4	NICE	AV DE SUEDE		1	NICE	AV DES ORANGERS	N° impairs	3
NICE	AV DE LA REPUBLIQUE	N° pairs à partir du 32	3	NICE	AV DE VERDUN		1	NICE	AV DES ORANGERS	N° pairs	2
NICE	AV DE LA RESERVE		2	NICE	AV DELPHINE		5	NICE	AV DES PALMIERS HENRY DUNANT		2
NICE	AV DE LA SANTOLINE		5	NICE	AV DENIS SEMERIA	N° impairs jusqu'au 31	6	NICE	AV DES PAQUERETTES		6
NICE	AV DE LA SERENA LAS PLANAS		6	NICE	AV DENIS SEMERIA	N° impairs à partir du 33	4	NICE	AV DES PERGOLAS		5
NICE	AV DE LA SOURCE GAIRAUT		1	NICE	AV DENIS SEMERIA	N° pairs jusqu'au 46	6	NICE	AV DES PHOCEENS		3
NICE	AV DE LA VALLIERE	N° impairs	5	NICE	AV DENIS SEMERIA	N° pairs à partir du 48	5	NICE	AV DES PINS		5
NICE	AV DE LA VALLIERE	N° pairs jusqu'au 34	6	NICE	AV DEPOILLY		4	NICE	AV DES PLATANES	N° impairs jusqu'au 19	4
NICE	AV DE LA VALLIERE	N° pairs à partir du 36	5	NICE	AV DES AGAVES	N° impairs	4	NICE	AV DES PLATANES	N° impairs à partir du 21	5
NICE	AV DE LA VALLIERE PROLONGEE		6	NICE	AV DES AGAVES	N° pairs	6	NICE	AV DES PLATANES	N° pairs jusqu'au 14	4
NICE	AV DE L'ARBRE INFERIEUR	N° impairs jusqu'au 17	1	NICE	AV DES ANTHEMIS		1	NICE	AV DES PLATANES	N° pairs à partir du 16	5
NICE	AV DE L'ARBRE INFERIEUR	N° impairs du 19 au 47	5	NICE	AV DES ARENES DE CIMIEZ	N° impairs jusqu'au 41	3	NICE	AV DES PLATANES PROLONGEE		5

COMMUNES	LIBELLÉS VOIES	N° CONCERNÉS	ZONES	COMMUNES	LIBELLÉS VOIES	N° CONCERNÉS	ZONES	COMMUNES	LIBELLÉS VOIES	N° CONCERNÉS	ZONES
NICE	AV DES POILUS		4	NICE	AV DU MONT RABEAU	N° 16 et 18 uniquement	2	NICE	AV EMILE HENRIOT	N° impairs à partir du 29	4
NICE	AV DES ROCHES CHOISIES		1	NICE	AV DU PARADIS		1	NICE	AV EMILE HENRIOT	N° pairs	3
NICE	AV DES ROSES	N° impairs jusqu'au 3	1	NICE	AV DU PARC		4	NICE	AV EMILE RIPERT		6
NICE	AV DES ROSES	N° impairs à partir du 5	2	NICE	AV DU PARC ATHENE		1	NICE	AV EMILIA		2
NICE	AV DES ROSES	N° pairs	2	NICE	AV DU PARC DE CIMIEZ		1	NICE	AV EMILIE		4
NICE	AV DES SOURCES		4	NICE	AV DU PARC LISERB		1	NICE	AV EMMANUEL BRIDAULT		5
NICE	AV DESAMBROIS	N° impairs jusqu'au 5	2	NICE	AV DU PARC MARIA	N° impairs	6	NICE	AV EMMANUEL PONTREMOLI		1
NICE	AV DESAMBROIS	N° impairs du 5 bis au 31	4	NICE	AV DU PARC MARIA	N° pairs	6	NICE	AV ERNEST LAIROLLE		4
NICE	AV DESAMBROIS	N° impairs à partir du 33	3	NICE	AV DU PARC MOSCA		4	NICE	AV ESTIENNE D'ORVES	N° impairs jusqu'au 47	1
NICE	AV DESAMBROIS	N° pairs	3	NICE	AV DU PARC ROBIONY		4	NICE	AV ESTIENNE D'ORVES	N° impairs à partir du 49	5
NICE	AV DOC BERGOUNIE		1	NICE	AV DU PARC ST EXUPERY		1	NICE	AV ESTIENNE D'ORVES	N° pairs jusqu'au 28	4
NICE	AV DOCTEUR MARIA RIVOIRE VIGON		3	NICE	AV DU PERE MARC AURELE		1	NICE	AV ESTIENNE D'ORVES	N° pairs du 30 au 34	3
NICE	AV DOCTEUR MENARD		1	NICE	AV DU PETIT FABRON	N° impairs jusqu'au 15	3	NICE	AV ESTIENNE D'ORVES	N° pairs du 36 au 102	1
NICE	AV DOCTEUR ROBERT MORIEZ		1	NICE	AV DU PETIT FABRON	N° impairs à partir du 17	2	NICE	AV ESTIENNE D'ORVES	N° pairs à partir du 104	5
NICE	AV DOCTEUR ROUX	N° impairs	5	NICE	AV DU PETIT FABRON	N° pairs sauf exception	2	NICE	AV ESTIENNE D'ORVES PROL		5
NICE	AV DOCTEUR ROUX	N° pairs	4	NICE	AV DU PETIT FABRON	N° 2 uniquement	5	NICE	AV ETIENNE		4
NICE	AV DOCTEUR VICTOR ROBINI		3	NICE	AV DU PLATEAU DE RIMIEZ		1	NICE	AV FANNY		4
NICE	AV DU BOIS		3	NICE	AV DU PLATEAU DU MONT BORON		2	NICE	AV FELIX FAURE	Jusqu'au N° 8	2
NICE	AV DU BOIS DE CYTHERE	N° impairs	5	NICE	AV DU PROFESSEUR CHRETIEN		3	NICE	AV FELIX FAURE	A partir du N° 10	3
NICE	AV DU BOIS DE CYTHERE	N° pairs jusqu'au 12	3	NICE	AV DU PUIST		1	NICE	AV FIGHIERA PASQUIER		5
NICE	AV DU BOIS DE CYTHERE	N° pairs à partir du 14	5	NICE	AV DU RAY	N° impairs jusqu'au 47	4	NICE	AV FLORA		1
NICE	AV DU CAIRE	N° impairs	4	NICE	AV DU RAY	N° impairs à partir du 49	5	NICE	AV FLORES		5
NICE	AV DU CAIRE	N° pairs	6	NICE	AV DU RAY	N° pairs jusqu'au 34	4	NICE	AV FRAGONARD		3
NICE	AV DU CAP DE NICE		2	NICE	AV DU RAY	N° pairs du 36 au 52	2	NICE	AV FRANCOIS BOTTAU	N° impairs	6
NICE	AV DU CAPITAINE FISCHER		2	NICE	AV DU RAY	N° pairs du 54 au 58	6	NICE	AV FRANCOIS BOTTAU	N° pairs	3
NICE	AV DU CASTEL		1	NICE	AV DU RAY	N° pairs à partir du 60	4	NICE	AV FRANCOIS MITTERRAND		6
NICE	AV DU CASTEL ENCHANTE		1	NICE	AV DU ROI ALBERT 1ER		2	NICE	AV FREDERIC MISTRAL	N° impairs jusqu'au 33	5
NICE	AV DU CHANOINE BAILET		5	NICE	AV DU ROI ROBERT COMTE DE PROVENCE		4	NICE	AV FREDERIC MISTRAL	N° impairs à partir du 35	3
NICE	AV DU COMMANDANT GUILBAUD		3	NICE	AV DU ROND POINT		2	NICE	AV FREDERIC MISTRAL	N° pairs	5
NICE	AV DU DAUPHINE	N° impairs jusqu'au 9	1	NICE	AV DU TRIDENT		6	NICE	AV FREMONT		4
NICE	AV DU DAUPHINE	N° impairs du 11 au 57	5	NICE	AV DU XVEME CORPS		5	NICE	AV G CLEMENCEAU	Jusqu'au N° 20	2
NICE	AV DU DAUPHINE	N° impairs du 59 au 67	1	NICE	AV DUNAN BONIFASSI		3	NICE	AV G CLEMENCEAU	N° impairs du 21 au 35	3
NICE	AV DU DAUPHINE	N° impairs à partir du 69	5	NICE	AV DURANTE	N° impairs	3	NICE	AV G CLEMENCEAU	N° impairs à partir du 37	4
NICE	AV DU DAUPHINE	N° pairs sauf exception	5	NICE	AV DURANTE	N° pairs sauf exception	3	NICE	AV G CLEMENCEAU	N° pairs à partir du 22	3
NICE	AV DU DAUPHINE	N° 2 uniquement	3	NICE	AV DURANTE	N° 2 uniquement	1	NICE	AV GALLIENI		5
NICE	AV DU DOMAINE DU PIOL	N° impairs	5	NICE	AV EDEN PARK	N° impairs jusqu'au 13	3	NICE	AV GALLIN		4
NICE	AV DU DOMAINE DU PIOL	N° pairs jusqu'au 72	4	NICE	AV EDEN PARK	N° impairs à partir du 15	4	NICE	AV GATTAMUA		2
NICE	AV DU DOMAINE DU PIOL	N° pairs à partir du 74	5	NICE	AV EDEN PARK	N° pairs	4	NICE	AV GAY	N° impairs jusqu'au 13	3
NICE	AV DU DOYEN JEAN LEPINE		4	NICE	AV EDITH CAVELL		1	NICE	AV GAY	N° impairs à partir du 15	4
NICE	AV DU MONT ALBAN	N° impairs jusqu'au 9	5	NICE	AV EDOUARD GRINDA		5	NICE	AV GAY	N° pairs	3
NICE	AV DU MONT ALBAN	N° impairs à partir du 11	1	NICE	AV ELISABETH		1	NICE	AV GAY PROLONGEE		3
NICE	AV DU MONT ALBAN	N° pairs jusqu'au 32	5	NICE	AV EMILE BIECKERT	N° impairs	3	NICE	AV GENERAL ESTIENNE		1
NICE	AV DU MONT ALBAN	N° pairs à partir du 34	1	NICE	AV EMILE BIECKERT	N° pairs jusqu'au 62	3	NICE	AV GENERAL OLRY	N° impairs jusqu'au 3	6
NICE	AV DU MONT RABEAU	N° impairs	3	NICE	AV EMILE BIECKERT	N° pairs à partir du 64	1	NICE	AV GENERAL OLRY	N° impairs à partir du 5	5
NICE	AV DU MONT RABEAU	N° pairs sauf exception	3	NICE	AV EMILE HENRIOT	N° impairs jusqu'au 27	3	NICE	AV GENERAL OLRY	N° pairs	6

COMMUNES	LIBELLÉS VOIES	N° CONCERNÉS	ZONES	COMMUNES	LIBELLÉS VOIES	N° CONCERNÉS	ZONES	COMMUNES	LIBELLÉS VOIES	N° CONCERNÉS	ZONES
NICE	AV GENERAL WEYGAND		3	NICE	AV JEAN RICHEPIN	N° impairs	1	NICE	AV MARCONI		6
NICE	AV GEORGE 5		1	NICE	AV JEAN RICHEPIN	N° pairs jusqu'au 28	5	NICE	AV MARECHAL FOCH	N° impairs jusqu'au 29	5
NICE	AV GEORGE SAND		4	NICE	AV JEAN RICHEPIN	N° pairs à partir du 30	1	NICE	AV MARECHAL FOCH	N° impairs à partir du 31	3
NICE	AV GEORGES BIZET		4	NICE	AV JEANNE MARLIN		2	NICE	AV MARECHAL FOCH	N° 2 et 4 uniquement	2
NICE	AV GEORGES PICARD		6	NICE	AV JOACHIM		1	NICE	AV MARECHAL FOCH	N° pairs du 6 au 14	4
NICE	AV GERMAINE		2	NICE	AV JOSEPH DURANDY	N° impairs jusqu'au 121	1	NICE	AV MARECHAL FOCH	N° pairs du 16 au 36	5
NICE	AV GIACOBI	N° impairs jusqu'au 13	6	NICE	AV JOSEPH DURANDY	N° impairs à partir du 123	5	NICE	AV MARECHAL FOCH	N° pairs à partir du 38	3
NICE	AV GIACOBI	N° impairs à partir du 15	4	NICE	AV JOSEPH DURANDY	N° pairs	1	NICE	AV MARECHAL LYAUTEY	N° impairs jusqu'au 55	6
NICE	AV GIACOBI	N° pairs jusqu'au 24	6	NICE	AV JOSEPH GIORDAN	N° impairs	2	NICE	AV MARECHAL LYAUTEY	N° impairs du 57 au 103	5
NICE	AV GIACOBI	N° pairs à partir du 26	4	NICE	AV JOSEPH GIORDAN	N° pairs jusqu'au 12	2	NICE	AV MARECHAL LYAUTEY	N° impairs à partir du 105	4
NICE	AV GILLY		4	NICE	AV JOSEPH GIORDAN	N° pairs à partir du 14	1	NICE	AV MARECHAL LYAUTEY	N° pairs	6
NICE	AV GLORIA		4	NICE	AV JOSEPH RAYBAUD	toute la voie sauf exception	5	NICE	AV MARIANNA		1
NICE	AV GRAVIER		2	NICE	AV JOSEPH RAYBAUD	N° 93 uniquement	2	NICE	AV MARIE CHRISTINE		3
NICE	AV GRIGNAN		3	NICE	AV JOSEPH REVELLI		4	NICE	AV MARTIN LUTHER KING		5
NICE	AV GUSTAVE NADAUD		1	NICE	AV JULES ROMAIN		1	NICE	AV MAXIMILIANA		5
NICE	AV GUSTAVE V		1	NICE	AV JULIEN		5	NICE	AV MICHEL DE CIMIEZ		1
NICE	AV GUSTAVIN		1	NICE	AV JUVENAL		4	NICE	AV MILON DE VERAILLON		4
NICE	AV GUY DE MAUPASSANT	Jusqu'au N° 26 sauf exception	4	NICE	AV LACROIX		3	NICE	AV MILTAT		4
NICE	AV GUY DE MAUPASSANT	N° 1 et 3 uniquement	3	NICE	AV LE MESNIL		3	NICE	AV MIRABEAU		5
NICE	AV GUY DE MAUPASSANT	N° impairs à partir du 27	3	NICE	AV LELIWA		2	NICE	AV MIRASOL		4
NICE	AV GUY DE MAUPASSANT	N° pairs à partir du 28	4	NICE	AV LEO IMBERT	N° impairs	5	NICE	AV MIREILLE		4
NICE	AV HAIG		1	NICE	AV LEO IMBERT	N° pairs	3	NICE	AV MIREIO		1
NICE	AV HENRI BARBUSSE	N° impairs jusqu'au 13	4	NICE	AV LEON DILLIES		1	NICE	AV MONASTERE CIMIEZ		1
NICE	AV HENRI BARBUSSE	N° impairs à partir du 15	3	NICE	AV LEOPOLD 2		1	NICE	AV MONPLAISIR		1
NICE	AV HENRI BARBUSSE	N° pairs	4	NICE	AV LIEUTENANT CHAIX		2	NICE	AV MONT FLEURY		2
NICE	AV HENRI GERMAIN		5	NICE	AV LIEUTENANT DE ROYOU		2	NICE	AV MONTCLAR		3
NICE	AV HENRI MATISSE	N° impairs	5	NICE	AV LIEUTENANT ECOCHARD		2	NICE	AV MONTE GROCE		1
NICE	AV HENRI MATISSE	N° pairs jusqu'au 32	1	NICE	AV LISERB		1	NICE	AV NEUSCHELLER		1
NICE	AV HENRI MATISSE	N° pairs à partir du 34	3	NICE	AV LORENZI	N° impairs	5	NICE	AV NICOLAS 2		3
NICE	AV HENRY DUNANT	N° impairs jusqu'au 89	4	NICE	AV LORENZI	N° pairs jusqu'au 16	5	NICE	AV NOTRE DAME	N° impairs jusqu'au 7	4
NICE	AV HENRY DUNANT	N° impairs à partir du 91	2	NICE	AV LORENZI	N° pairs à partir du 18	3	NICE	AV NOTRE DAME	N° impairs du 9 au 19	5
NICE	AV HENRY DUNANT	N° pairs jusqu'au 160	4	NICE	AV LOUIS CAPPATTI	N° impairs	3	NICE	AV NOTRE DAME	N° impairs à partir du 21	3
NICE	AV HENRY DUNANT	N° pairs à partir du 160 BIS	2	NICE	AV LOUIS CAPPATTI	N° pairs	1	NICE	AV NOTRE DAME	N° pairs jusqu'au 26	4
NICE	AV HENRY MUSSO	N° impairs	1	NICE	AV LOUIS COCHOIS		3	NICE	AV NOTRE DAME	N° pairs à partir du 28	3
NICE	AV HENRY MUSSO	N° pairs jusqu'au 34	2	NICE	AV LOUIS JANION		1	NICE	AV NOUVELLE		4
NICE	AV HENRY MUSSO	N° pairs à partir du 36	1	NICE	AV LOUIS PREVEL		1	NICE	AV PADERI		3
NICE	AV JAVA		6	NICE	AV LT CHARPENTIER	N° impairs	4	NICE	AV PATRICIA		1
NICE	AV JEAN AICARD		3	NICE	AV LT CHARPENTIER	N° pairs	5	NICE	AV PATRIMOINE		4
NICE	AV JEAN BARES		5	NICE	AV LYMPIA	N° impairs	1	NICE	AV PAUL ARENE	N° impairs jusqu'au 27	3
NICE	AV JEAN DE LA FONTAINE		4	NICE	AV LYMPIA	N° pairs	2	NICE	AV PAUL ARENE	N° impairs à partir du 29	5
NICE	AV JEAN LORRAIN		2	NICE	AV MAL NEY		2	NICE	AV PAUL ARENE	N° pairs	3
NICE	AV JEAN MARGUERITE		3	NICE	AV MALAUSSENA	N° impairs jusqu'au 13	5	NICE	AV PAUL DUFOURMANTEL		1
NICE	AV JEAN MEDECIN	N° impairs jusqu'au 21	1	NICE	AV MALAUSSENA	N° impairs du 15 au 29	4	NICE	AV PAULIANI		5
NICE	AV JEAN MEDECIN	N° impairs à partir du 23	2	NICE	AV MALAUSSENA	N° impairs à partir du 31	5	NICE	AV PIATTI		4
NICE	AV JEAN MEDECIN	N° pairs	3	NICE	AV MALAUSSENA	N° pairs	5	NICE	AV PIERRE EMMANUEL	N° impairs jusqu'au 23	5

COMMUNES	LIBELLÉS VOIES	N° CONCERNÉS	ZONES	COMMUNES	LIBELLÉS VOIES	N° CONCERNÉS	ZONES	COMMUNES	LIBELLÉS VOIES	N° CONCERNÉS	ZONES
NICE	AV PIERRE EMMANUEL	N° impairs à partir du 25	1	NICE	AV ST LAMBERT	N° impairs à partir du 107	4	NICE	AV THIERS	N° pairs	4
NICE	AV PIERRE EMMANUEL	N° pairs sauf exception	1	NICE	AV ST LAMBERT	N° pairs jusqu'au 96	3	NICE	AV TOMATIS		6
NICE	AV PIERRE EMMANUEL	N° 4 uniquement	5	NICE	AV ST LAMBERT	N° pairs du 98 au 126	4	NICE	AV TORRE DE CIMELLA		1
NICE	AV PIERRE LOTI		1	NICE	AV ST LAMBERT	N° pairs du 128 au 148	1	NICE	AV URBAIN BOSIO		1
NICE	AV PIERRE NAVELLO		1	NICE	AV ST LAMBERT	N° pairs à partir du 150	4	NICE	AV VAILLANT		4
NICE	AV PIERRETTE		2	NICE	AV ST MAURICE		4	NICE	AV VAL MARIE		2
NICE	AV PLAISANCE ST SYLVESTRE		5	NICE	AV ST SEBASTIEN		3	NICE	AV VALDILETTA		6
NICE	AV PRIMEROSE	N° impairs jusqu'au 23	5	NICE	AV ST SYLVESTRE	N° impairs	5	NICE	AV VALENTINY	N° impairs	5
NICE	AV PRIMEROSE	N° impairs à partir du 25	1	NICE	AV ST SYLVESTRE	N° pairs jusqu'au 18	4	NICE	AV VALENTINY	N° pairs	4
NICE	AV PRIMEROSE	N° pairs jusqu'au 20	5	NICE	AV ST SYLVESTRE	N° pairs à partir du 20	5	NICE	AV VALOMBROSE	N° impairs	1
NICE	AV PRIMEROSE	N° pairs à partir du 22	1	NICE	AV STE CECILE		2	NICE	AV VALOMBROSE	N° pairs jusqu'au 26	1
NICE	AV PRINTEMPS		5	NICE	AV STE CLAIRE		2	NICE	AV VALOMBROSE	N° pairs à partir du 28	5
NICE	AV PRINTEMPS STE MARGUERITE		3	NICE	AV STE COLETTE		1	NICE	AV VALROSE	N° impairs jusqu'au 21	3
NICE	AV RAOUL DUFY		1	NICE	AV STE MARGUERITE	N° impairs jusqu'au 97	3	NICE	AV VALROSE	N° impairs du 23 au 63	4
NICE	AV RATTI		1	NICE	AV STE MARGUERITE	N° impairs du 99 au 129	1	NICE	AV VALROSE	N° impairs à partir du 65	1
NICE	AV RAYMOND COMBOUL	N° impairs jusqu'au 69	5	NICE	AV STE MARGUERITE	N° impairs du 131 au 245	3	NICE	AV VALROSE	N° pairs	1
NICE	AV RAYMOND COMBOUL	N° impairs à partir du 71	3	NICE	AV STE MARGUERITE	N° impairs du 247 au 319	1	NICE	AV VERANI		1
NICE	AV RAYMOND COMBOUL	N° pairs	1	NICE	AV STE MARGUERITE	N° impairs à partir du 321	3	NICE	AV VILLEBOIS MAREUIL		1
NICE	AV RAYMOND FERAUD	N° impairs jusqu'au 11	3	NICE	AV STE MARGUERITE	N° pairs jusqu'au 8	4	NICE	AV VILLERMONT	N° impairs jusqu'au 31	5
NICE	AV RAYMOND FERAUD	N° impairs à partir du 13	2	NICE	AV STE MARGUERITE	N° pairs du 10 au 64	3	NICE	AV VILLERMONT	N° impairs à partir du 33	3
NICE	AV RAYMOND FERAUD	N° pairs	2	NICE	AV STE MARGUERITE	N° pairs du 66 au 182	1	NICE	AV VILLERMONT	N° pairs jusqu'au 28	5
NICE	AV REINE VICTORIA		1	NICE	AV STE MARGUERITE	N° pairs du 184 au 256	3	NICE	AV VILLERMONT	N° pairs à partir du 30	3
NICE	AV RENE BOYLESVE		6	NICE	AV STE MARGUERITE	N° pairs du 258 au 340	1	NICE	AV VINCENT ARNAUD		6
NICE	AV RENE MAURICE		3	NICE	AV STE MARGUERITE	N° pairs à partir du 342	3	NICE	AV VISMARA	N° impairs	2
NICE	AV ROBERT SCHUMANN	N° impairs	4	NICE	AV STE THECLE		1	NICE	AV VISMARA	N° pairs	4
NICE	AV ROBERT SCHUMANN	N° pairs	1	NICE	AV SALONINA		1	NICE	AV VITTONI		5
NICE	AV ROMAIN ROLLAND		3	NICE	AV SANTA FIOR		4	NICE	AV VON DERWIES		4
NICE	AV ROSA BONHEUR		3	NICE	AV SAUVAN		2	NICE	AV WALKANAER		4
NICE	AV ROSERAIE		2	NICE	AV SCUDERI	N° impairs jusqu'au 29	2	NICE	BD ARMEE DES ALPES		4
NICE	AV ST AIGNAN		2	NICE	AV SCUDERI	N° impairs à partir du 29 bis	4	NICE	BD AUGUSTE RAYNAUD	N° impairs jusqu'au 31	4
NICE	AV ST AUGUSTIN	N° impairs jusqu'au 63	4	NICE	AV SCUDERI	N° pairs jusqu'au 26	2	NICE	BD AUGUSTE RAYNAUD	N° impairs à partir du 33	3
NICE	AV ST AUGUSTIN	N° impairs à partir du 65	5	NICE	AV SCUDERI	N° pairs à partir du 28	4	NICE	BD AUGUSTE RAYNAUD	N° pairs	5
NICE	AV ST AUGUSTIN	N° 2 uniquement	3	NICE	AV SEVIGNE		3	NICE	BD BISCHOFFSHEIM	N° impairs jusqu'au 117	4
NICE	AV ST AUGUSTIN	N° pairs du 4 au 48	4	NICE	AV SHAKESPEARE		4	NICE	BD BISCHOFFSHEIM	N° impairs à partir du 119	2
NICE	AV ST AUGUSTIN	N° pairs à partir du 50	5	NICE	AV SIMONE VEIL		3	NICE	BD BISCHOFFSHEIM	N° pairs jusqu'au 66	1
NICE	AV ST BARTHELEMY	N° impairs jusqu'au 43	3	NICE	AV SIMONE VEIL		3	NICE	BD BISCHOFFSHEIM	N° pairs à partir du 68	3
NICE	AV ST BARTHELEMY	N° impairs à partir du 45	5	NICE	AV STEPHEN LIEGEARD	N° impairs	5	NICE	BD BISCHOFFSHEIM	N° impairs	2
NICE	AV ST BARTHELEMY	N° pairs jusqu'au 48	3	NICE	AV STEPHEN LIEGEARD	N° pairs jusqu'au 18	3	NICE	BD CARABACEL	N° impairs	2
NICE	AV ST BARTHELEMY	N° pairs du 50 au 80	5	NICE	AV STEPHEN LIEGEARD	N° pairs à partir du 20	5	NICE	BD CARABACEL	N° pairs	3
NICE	AV ST BARTHELEMY	N° pairs à partir du 82	3	NICE	AV SUZANNE LENGLEN		3	NICE	BD CARLONE	N° impairs	2
NICE	AV ST EXUPERY		2	NICE	AV SYMIANE		3	NICE	BD CARLONE	N° pairs jusqu'au 18	4
NICE	AV ST JACQUES		3	NICE	AV TEIRAS		4	NICE	BD CARLONE	N° pairs à partir du 20	3
NICE	AV ST JEAN BAPTISTE		2	NICE	AV THERESE		1	NICE	BD CARNOT	N° impairs jusqu'au 21	6
NICE	AV ST JOSEPH		3	NICE	AV THIERS	N° impairs jusqu'au 7	2	NICE	BD CARNOT	N° impairs du 23 au 69	1
NICE	AV ST JOSEPH		3	NICE	AV THIERS	N° impairs du 9 au 41	3	NICE	BD CARNOT	N° impairs à partir du 71	2
NICE	AV ST LAMBERT	N° impairs jusqu'au 105	3	NICE	AV THIERS	N° impairs à partir du 43	4	NICE	BD CARNOT	N° pairs jusqu'au 40	2

COMMUNES	LIBELLÉS VOIES	N° CONCERNÉS	ZONES	COMMUNES	LIBELLÉS VOIES	N° CONCERNÉS	ZONES	COMMUNES	LIBELLÉS VOIES	N° CONCERNÉS	ZONES
NICE	BD CARNOT	N° pairs du 42 au 66	1	NICE	BD DU MONT BORON	N° pairs du 52 au 238	1	NICE	BD GORBELLA	N° impairs à partir du 67	5
NICE	BD CARNOT	N° pairs à partir du 68	2	NICE	BD DU MONT BORON	N° pairs à partir du 240	4	NICE	BD GORBELLA	N° pairs sauf exception	3
NICE	BD CIMIEZ	N° impairs jusqu'au 27	3	NICE	BD DU TZAREWITCH	N° impairs jusqu'au 31	4	NICE	BD GORBELLA	N° 8, 10, 56, 58 et 62	4
NICE	BD CIMIEZ	N° impairs à partir du 29	1	NICE	BD DU TZAREWITCH	N° impairs à partir du 33	1	NICE	BD HENRI SAPPYA	N° impairs	4
NICE	BD CIMIEZ	N° pairs jusqu'au 16	3	NICE	BD DU TZAREWITCH	N° pairs jusqu'au 8	4	NICE	BD HENRI SAPPYA	N° pairs jusqu'au 24	3
NICE	BD CIMIEZ	N° pairs à partir du 18	1	NICE	BD DU TZAREWITCH	N° pairs à partir du 10	3	NICE	BD HENRI SAPPYA	N° pairs du 26 au 36	4
NICE	BD COMTE DE FALICON		3	NICE	BD DUBOUCHAGE	N° impairs jusqu'au 21	2	NICE	BD HENRI SAPPYA	N° pairs du 38 au 42	6
NICE	BD DE CAMBRAI		3	NICE	BD DUBOUCHAGE	N° impairs à partir du 23	3	NICE	BD HENRI SAPPYA	N° 44 et 46 uniquement	1
NICE	BD DE CESSOLE	N° impairs jusqu'au 43	4	NICE	BD DUBOUCHAGE	N° pairs jusqu'au 6	2	NICE	BD HENRI SAPPYA	N° pairs à partir du 48	6
NICE	BD DE CESSOLE	N° impairs du 45 au 65	6	NICE	BD DUBOUCHAGE	N° pairs du 8 au 30	5	NICE	BD IMPERATRICE EUGENIE	N° impairs	1
NICE	BD DE CESSOLE	N° impairs du 67 au 147	4	NICE	BD DUBOUCHAGE	N° pairs à partir du 32	3	NICE	BD IMPERATRICE EUGENIE	N° pairs jusqu'au 20	3
NICE	BD DE CESSOLE	N° impairs à partir du 149	5	NICE	BD EDOUARD 7		1	NICE	BD IMPERATRICE EUGENIE	N° pairs à partir du 22	1
NICE	BD DE CESSOLE	N° pairs jusqu'au 12	4	NICE	BD EDOUARD HERRIOT	N° impairs jusqu'au 91	2	NICE	BD JEAN BAPTISTE VERANY	N° impairs	6
NICE	BD DE CESSOLE	N° pairs du 14 au 72	3	NICE	BD EDOUARD HERRIOT	N° impairs à partir du 93	3	NICE	BD JEAN BAPTISTE VERANY	N° pairs jusqu'au 18	3
NICE	BD DE CESSOLE	N° pairs du 74 au 104	6	NICE	BD EDOUARD HERRIOT	N° pairs	3	NICE	BD JEAN BAPTISTE VERANY	N° pairs à partir du 20	6
NICE	BD DE CESSOLE	N° pairs à partir du 106	5	NICE	BD FRANCK PILATTE	N° impairs jusqu'au 21	1	NICE	BD JEAN BEHRA	N° impairs jusqu'au 55	5
NICE	BD DE LA MADELEINE	N° impairs jusqu'au 109	4	NICE	BD FRANCK PILATTE	N° impairs à partir du 23	2	NICE	BD JEAN BEHRA	N° impairs à partir du 57	6
NICE	BD DE LA MADELEINE	N° impairs du 111 au 377	6	NICE	BD FRANCK PILATTE	N° pairs	2	NICE	BD JEAN BEHRA	N° pairs jusqu'au 74	5
NICE	BD DE LA MADELEINE	N° impairs à partir du 379	5	NICE	BD FRANCOIS GROSSO	N° impairs jusqu'au 79	3	NICE	BD JEAN BEHRA	N° pairs à partir du 76	6
NICE	BD DE LA MADELEINE	N° pairs jusqu'au 206	4	NICE	BD FRANCOIS GROSSO	N° impairs à partir du 81	1	NICE	BD JEAN JAURES	N° impairs	3
NICE	BD DE LA MADELEINE	N° pairs du 208 au 468	6	NICE	BD FRANCOIS GROSSO	N° pairs jusqu'au 8	2	NICE	BD JEAN JAURES	N° pairs jusqu'au 18	4
NICE	BD DE LA MADELEINE	N° pairs du 470 au 498	2	NICE	BD FRANCOIS GROSSO	N° pairs du 10 au 26	3	NICE	BD JEAN JAURES	N° pairs du 20 au 52	5
NICE	BD DE LA MADELEINE	N° pairs à partir du 500	4	NICE	BD FRANCOIS GROSSO	N° pairs du 28 au 60	2	NICE	BD JEAN JAURES	N° pairs à partir du 54	3
NICE	BD DE L'ARIANE	N° impairs jusqu'au 35	2	NICE	BD FRANCOIS GROSSO	N° pairs à partir du 62	4	NICE	BD JOSEPH GARNIER	N° impairs jusqu'au 49	5
NICE	BD DE L'ARIANE	N° impairs du 37 au 97	5	NICE	BD FREDERIC SPERLING		4	NICE	BD JOSEPH GARNIER	N° impairs à partir du 51	3
NICE	BD DE L'ARIANE	N° impairs à partir du 99	6	NICE	BD GAMBETTA	N° impairs jusqu'au 21	2	NICE	BD JOSEPH GARNIER	N° pairs jusqu'au 22	5
NICE	BD DE L'ARIANE	N° pairs	6	NICE	BD GAMBETTA	N° impairs du 23 au 33	3	NICE	BD JOSEPH GARNIER	N° pairs à partir du 24	4
NICE	BD DE L'OBSERVATOIRE	N° impairs jusqu'au 33	2	NICE	BD GAMBETTA	N° impairs du 35 au 41	2	NICE	BD LAS PLANAS	N° impairs	6
NICE	BD DE L'OBSERVATOIRE	N° impairs du 35 au 55	6	NICE	BD GAMBETTA	N° impairs du 43 au 83	4	NICE	BD LAS PLANAS	N° pairs jusqu'au 80	4
NICE	BD DE L'OBSERVATOIRE	N° impairs à partir du 57	3	NICE	BD GAMBETTA	N° impairs à partir du 85	3	NICE	BD LAS PLANAS	N° pairs à partir du 82	6
NICE	BD DE L'OBSERVATOIRE	N° pairs	3	NICE	BD GAMBETTA	N° pairs jusqu'au 6	1	NICE	BD LECH WALES		6
NICE	BD DE MONTREAL		2	NICE	BD GAMBETTA	N° pairs du 8 au 32	3	NICE	BD LOUIS BRAILLE	N° impairs	2
NICE	BD DE RIQUIER	N° impairs jusqu'au 15	5	NICE	BD GAMBETTA	N° pairs du 34 au 38	2	NICE	BD LOUIS BRAILLE	N° pairs jusqu'au 38	2
NICE	BD DE RIQUIER	N° impairs à partir du 17	4	NICE	BD GAMBETTA	N° pairs du 40 au 52	1	NICE	BD LOUIS BRAILLE	N° pairs à partir du 40	6
NICE	BD DE RIQUIER	N° pairs	5	NICE	BD GAMBETTA	N° pairs du 54 au 128	4	NICE	BD MAGNAN		2
NICE	BD DES DEUX CORNICHERS		1	NICE	BD GAMBETTA	N° pairs à partir du 130	5	NICE	BD MAITRE MAURICE SLAMA		3
NICE	BD DES JARDINIERS		3	NICE	BD GENERAL LOUIS DELFINO	N° impairs jusqu'au 15	4	NICE	BD MANTEGA RIGHI		4
NICE	BD DU MERCANTOUR	N° impairs	3	NICE	BD GENERAL LOUIS DELFINO	N° impairs du 17 au 57	3	NICE	BD MAURICE MAETERLINCK		2
NICE	BD DU MERCANTOUR	N° pairs jusqu'au 262	3	NICE	BD GENERAL LOUIS DELFINO	N° impairs du 59 au 63	4	NICE	BD NAPOLEON III	N° impairs jusqu'au 133	2
NICE	BD DU MERCANTOUR	N° pairs du 264 au 326	1	NICE	BD GENERAL LOUIS DELFINO	N° impairs à partir du 65	5	NICE	BD NAPOLEON III	N° impairs à partir du 135	3
NICE	BD DU MERCANTOUR	N° pairs à partir du 328	3	NICE	BD GENERAL LOUIS DELFINO	N° pairs jusqu'au 34	4	NICE	BD NAPOLEON III	N° pairs jusqu'au 100	1
NICE	BD DU MONT BORON	N° impairs jusqu'au 61	2	NICE	BD GENERAL LOUIS DELFINO	N° pairs du 36 au 58	3	NICE	BD NAPOLEON III	N° pairs du 102 au 116	2
NICE	BD DU MONT BORON	N° impairs du 63 au 219	1	NICE	BD GENERAL LOUIS DELFINO	N° pairs du 60 au 62	4	NICE	BD NAPOLEON III	N° pairs à partir du 118	1
NICE	BD DU MONT BORON	N° impairs à partir du 221	5	NICE	BD GENERAL LOUIS DELFINO	N° pairs à partir du 64	5	NICE	BD PAPE JEAN 23	N° impairs jusqu'au 29	6
NICE	BD DU MONT BORON	N° pairs jusqu'au 50	2	NICE	BD GORBELLA	N° impairs jusqu'au 65	3	NICE	BD PAPE JEAN 23	N° impairs à partir du 31	4

COMMUNES	LIBELLÉS VOIES	N° CONCERNÉS	ZONES	COMMUNES	LIBELLÉS VOIES	N° CONCERNÉS	ZONES	COMMUNES	LIBELLÉS VOIES	N° CONCERNÉS	ZONES
NICE	BD PAPE JEAN 23	N° pairs	4	NICE	CHE AGRICOLE DE LA CONQUE		1	NICE	CHE DE LA PETITE ABADIE		6
NICE	BD PARC IMPERIAL		3	NICE	CHE ALESSANDRINI		4	NICE	CHE DE LA PETITE SOURCE		5
NICE	BD PASTEUR	N° impairs jusqu'au 71	4	NICE	CHE BATTERIE RIMIEZ		2	NICE	CHE DE LA PINEDE		4
NICE	BD PASTEUR	N° impairs à partir du 73	5	NICE	CHE BELLEVUE		4	NICE	CHE DE LA POUNCIA		5
NICE	BD PASTEUR	N° pairs jusqu'au 68	4	NICE	CHE BESSI		1	NICE	CHE DE LA RAIOLA		5
NICE	BD PASTEUR	N° pairs du 70 au 104	5	NICE	CHE CAL DE SPAGNOL SOUBRAN	N° impairs	1	NICE	CHE DE LA REDOUTE		4
NICE	BD PASTEUR	N° pairs à partir du 106 sauf exception	1	NICE	CHE CAL DE SPAGNOL SOUBRAN	N° pairs sauf exception	1	NICE	CHE DE LA REVOUTA		5
NICE	BD PASTEUR	N° 134 uniquement	5	NICE	CHE CAL DE SPAGNOL SOUBRAN	N° 46 uniquement	5	NICE	CHE DE LA SERENA FLEURIE		6
NICE	BD PAUL MONTEL		5	NICE	CHE CAMIN LOUIS BELLONE		1	NICE	CHE DE LA SERENA LAS PLANAS	N° impairs jusqu'au 63	3
NICE	BD PIERRE SEMARD	Jusqu'au N° 33	2	NICE	CHE DE CANDEU		5	NICE	CHE DE LA SERENA LAS PLANAS	N° impairs à partir du 65	1
NICE	BD PIERRE SEMARD	A partir du N° 35	6	NICE	CHE DE CANTA CIGALA		1	NICE	CHE DE LA SERENA LAS PLANAS	N° pairs	1
NICE	BD PIERRE SOLA	N° impairs	3	NICE	CHE DE CHATEAURENARD		1	NICE	CHE DE LA TOUR A BELLET		5
NICE	BD PIERRE SOLA	N° pairs jusqu'au 22	4	NICE	CHE DE CONTEO		3	NICE	CHE DE LA TOUR A L'ARIANE		6
NICE	BD PIERRE SOLA	N° pairs à partir du 24	3	NICE	CHE DE CREMAT	N° impairs jusqu'au 277	3	NICE	CHE DE LA VALLIERE	N° impairs	1
NICE	BD PRINCE DE GALLES		1	NICE	CHE DE CREMAT	N° impairs à partir du 279	5	NICE	CHE DE LA VALLIERE	N° pairs	6
NICE	BD PRINCESSE GRACE DE MONACO		2	NICE	CHE DE CREMAT	N° pairs jusqu'au 346	3	NICE	CHE DE LA VIGNETTE		5
NICE	BD RAIMBALDI		3	NICE	CHE DE CREMAT	N° pairs à partir du 348	5	NICE	CHE DE L'ARIETA		1
NICE	BD RENE CASSIN	N° impairs jusqu'au 63	6	NICE	CHE DE L ARCHET	N° impairs jusqu'au 15	3	NICE	CHE DE L'EGLISE DE ST PANCRACE		4
NICE	BD RENE CASSIN	N° impairs du 65 au 123	5	NICE	CHE DE L ARCHET	N° impairs à partir du 15 bis	1	NICE	CHE DE L'ELYSEE	N° impairs jusqu'au 11	3
NICE	BD RENE CASSIN	N° impairs à partir du 125	6	NICE	CHE DE L ARCHET	N° pairs	1	NICE	CHE DE L'ELYSEE	N° impairs à partir du 13	1
NICE	BD RENE CASSIN	N° pairs jusqu'au 94	5	NICE	CHE DE LA BATTERIE RUSSE		1	NICE	CHE DE L'ELYSEE	N° pairs jusqu'au 14	3
NICE	BD RENE CASSIN	N° pairs à partir du 96	6	NICE	CHE DE LA BERGIADIE		4	NICE	CHE DE L'ELYSEE	N° pairs à partir du 16	1
NICE	BD RISSO	Jusqu'au N° 36	4	NICE	CHE DE LA COLLINE DE MAGNAN		1	NICE	CHE DE MAION GROSSA	N° impairs jusqu'au 25	6
NICE	BD RISSO	A partir du N° 36 TER	3	NICE	CHE DE LA COSTIERE	N° impairs jusqu'au 177	1	NICE	CHE DE MAION GROSSA	N° impairs à partir du 27	4
NICE	BD ST ROCH	N° impairs jusqu'au 5	4	NICE	CHE DE LA COSTIERE	N° impairs du 179 au 291	2	NICE	CHE DE MAION GROSSA	N° pairs	4
NICE	BD ST ROCH	N° impairs du 7 au 33	6	NICE	CHE DE LA COSTIERE	N° impairs à partir du 293	4	NICE	CHE DE ROSEMONT		1
NICE	BD ST ROCH	N° impairs à partir du 35	4	NICE	CHE DE LA COSTIERE	N° pairs jusqu'au 12	6	NICE	CHE DE ST CHARLES		3
NICE	BD ST ROCH	N° pairs jusqu'au 30	6	NICE	CHE DE LA COSTIERE	N° pairs du 14 au 176	1	NICE	CHE DE ST ROMAN	N° impairs jusqu'au 143	3
NICE	BD ST ROCH	N° pairs à partir du 32	4	NICE	CHE DE LA COSTIERE	N° pairs à partir du 178	2	NICE	CHE DE ST ROMAN	N° impairs à partir du 145	5
NICE	BD STALINGRAD	N° impairs jusqu'au 17	6	NICE	CHE DE LA CROIX		6	NICE	CHE DE ST ROMAN	N° pairs jusqu'au 136	3
NICE	BD STALINGRAD	N° impairs du 19 au 49	2	NICE	CHE DE LA DIGUE DES FRANCAIS		5	NICE	CHE DE ST ROMAN	N° pairs à partir du 138	5
NICE	BD STALINGRAD	N° impairs jusqu'au 51	1	NICE	CHE DE LA FERME DES 3 COMMUNES		4	NICE	CHE DE SAQUIER	N° impairs jusqu'au 353	3
NICE	BD STALINGRAD	N° pairs	2	NICE	CHE DE LA GINESTIERE	N° impairs jusqu'au 265	3	NICE	CHE DE SAQUIER	N° impairs jusqu'au 355	5
NICE	BD VICTOR HUGO	N° impairs jusqu'au 19	1	NICE	CHE DE LA GINESTIERE	N° impairs à partir du 267	1	NICE	CHE DE SAQUIER	N° pairs jusqu'au 282 sauf exception	3
NICE	BD VICTOR HUGO	N° impairs à partir du 21	3	NICE	CHE DE LA GINESTIERE	N° pairs jusqu'au 202	3	NICE	CHE DE SAQUIER	N° 118 uniquement	5
NICE	BD VICTOR HUGO	N° pairs	2	NICE	CHE DE LA GINESTIERE	N° pairs à partir du 204	1	NICE	CHE DE SAQUIER	N° pairs à partir du 284	5
NICE	BD VIRGILE BAREL	N° impairs jusqu'au 59	5	NICE	CHE DE LA GLACIERE		3	NICE	CHE DE TERRON	N° impairs	1
NICE	BD VIRGILE BAREL	N° impairs du 61 au 71	4	NICE	CHE DE LA GRUERIE	N° impairs	5	NICE	CHE DE TERRON	N° pairs jusqu'au 26	2
NICE	BD VIRGILE BAREL	N° impairs à partir du 73	6	NICE	CHE DE LA GRUERIE	N° pairs	6	NICE	CHE DE TERRON	N° pairs à partir du 28	1
NICE	BD VIRGILE BAREL	N° pairs jusqu'au 76	4	NICE	CHE DE LA LAUVETTE		6	NICE	CHE DE TERRON		1
NICE	BD VIRGILE BAREL	N° pairs à partir du 78	6	NICE	CHE DE LA MADONNETTE DE TERRON	N° impairs jusqu'au 5	2	NICE	CHE DE TRAMONTANE		5
NICE	BD WINSTON CHURCHILL		2	NICE	CHE DE LA MADONNETTE DE TERRON	N° impairs à partir du 7	1	NICE	CHE DES ARBORAS	N° impairs	1
NICE	CHE ABBAYE ST PONS	N° impairs	2	NICE	CHE DE LA MADONNETTE DE TERRON	N° pairs	1	NICE	CHE DES ARBORAS	N° pairs	3
NICE	CHE ABBAYE ST PONS	N° pairs	1	NICE	CHE DE LA MAILLOS		3	NICE	CHE DES AVELINES		1
				NICE	CHE DE LA PASSERELLE		5	NICE	CHE DES BARAQUES		3

COMMUNES	LIBELLÉS VOIES	N° CONCERNÉS	ZONES	COMMUNES	LIBELLÉS VOIES	N° CONCERNÉS	ZONES	COMMUNES	LIBELLÉS VOIES	N° CONCERNÉS	ZONES
NICE	CHE DES BASSINS DE RIMIEZ		1	NICE	CHE DU GOLFAN		3	NICE	CHE TORDU DU MONT BORON		2
NICE	CHE DES CARRIERES ST PHILIPPE		1	NICE	CHE DU HAUT MAGNAN	N° impairs jusqu'au 85	1	NICE	CITE DU PARC		3
NICE	CHE DES CHARRETIERS		4	NICE	CHE DU HAUT MAGNAN	N° impairs à partir du 87	2	NICE	COL DE ST PIERRE		2
NICE	CHE DES CHENES A GAIRAUT		1	NICE	CHE DU HAUT MAGNAN	N° pairs jusqu'au 80	1	NICE	COR ANDRE DE JOLY	N° impairs jusqu'au 7	5
NICE	CHE DES CHENES BLANCS		5	NICE	CHE DU HAUT MAGNAN	N° pairs à partir du 82	2	NICE	COR ANDRE DE JOLY	N° impairs à partir du 9	1
NICE	CHE DES COLETTES	N° impairs	3	NICE	CHE DU LAMPARO	N° impairs	4	NICE	COR ANDRE DE JOLY	N° pairs	1
NICE	CHE DES COLETTES	N° pairs sauf exception	3	NICE	CHE DU LAMPARO	N° pairs	3	NICE	COR BELLEVUE	Jusqu'au N° 16	5
NICE	CHE DES COLETTES	N° 2 uniquement	6	NICE	CHE DU MALGARACH		3	NICE	COR BELLEVUE	N° impairs du 17 au 69	1
NICE	CHE DES COLLINETTES		1	NICE	CHE DU MASCON		1	NICE	COR BELLEVUE	N° impairs à partir du 71	1
NICE	CHE DES CRETES	N° impairs	2	NICE	CHE DU MONT GROS	N° impairs jusqu'au 13	6	NICE	COR BELLEVUE	N° pairs à partir du 18	2
NICE	CHE DES CRETES	N° pairs	2	NICE	CHE DU MONT GROS	N° impairs à partir du 15	2	NICE	COR DE MAGNAN	N° impairs jusqu'au 341	1
NICE	CHE DES CRETES DE FERIC		4	NICE	CHE DU MONT GROS	N° pairs	4	NICE	COR DE MAGNAN	N° impairs à partir du 343	2
NICE	CHE DES ECOLES LINGOSTIERES		3	NICE	CHE DU MONT LEUZE MALGARACH		3	NICE	COR DE MAGNAN	N° pairs sauf exception	1
NICE	CHE DES ETOILES		5	NICE	CHE DU PAS DU POMMIER		4	NICE	COR DE MAGNAN	N° 82 uniquement	2
NICE	CHE DES GIAINES		1	NICE	CHE DU PETIT PESSICART		4	NICE	COR DE MAGNAN	N° 232 uniquement	5
NICE	CHE DES GROTTES		3	NICE	CHE DU PILON		5	NICE	COR DES OLIVIERIERS	N° impairs jusqu'au 101	2
NICE	CHE DES JARRES		1	NICE	CHE DU RESERVOIR DE LA PASTORELLE		2	NICE	COR DES OLIVIERIERS	N° impairs à partir du 103	4
NICE	CHE DES MILFAYSAS		5	NICE	CHE DU TEMPLE		5	NICE	COR DES OLIVIERIERS	N° pairs jusqu'au 100	2
NICE	CHE DES MOINES		1	NICE	CHE DU VALLON DE BARLA	N° impairs jusqu'au 67	2	NICE	COR DES OLIVIERIERS	N° pairs à partir du 102	4
NICE	CHE DES PINS		1	NICE	CHE DU VALLON DE BARLA	N° impairs du 69 au 85	1	NICE	COR FLEURIE	N° impairs jusqu'au 65	1
NICE	CHE DES SABLIERES	N° impairs	2	NICE	CHE DU VALLON DE BARLA	N° impairs à partir du 87	2	NICE	COR FLEURIE	N° impairs du 67 au 81	3
NICE	CHE DES SABLIERES	N° pairs	4	NICE	CHE DU VALLON DE BARLA	N° pairs jusqu'au 74	2	NICE	COR FLEURIE	N° impairs du 83 au 149	1
NICE	CHE DES SERRES		3	NICE	CHE DU VALLON DE BARLA	N° pairs à partir du 76	1	NICE	COR FLEURIE	N° impairs à partir du 151	3
NICE	CHE DES SEULES		5	NICE	CHE DU VALLON MONARI		6	NICE	COR FLEURIE	N° pairs	1
NICE	CHE DES TREUYES		6	NICE	CHE DU VALLON SABATIER	N° impairs	1	NICE	COR FRERE MARC	N° impairs jusqu'au 27	4
NICE	CHE DU BARON		5	NICE	CHE DU VALLON SABATIER	N° pairs jusqu'au 6	6	NICE	COR FRERE MARC	N° impairs à partir du 29	1
NICE	CHE DU BOIS DE BOULOGNE		3	NICE	CHE DU VALLON SABATIER	N° pairs à partir du 8	1	NICE	COR FRERE MARC	N° pairs	1
NICE	CHE DU CAL DE MONT GROS		1	NICE	CHE DU VINAIGRIER		3	NICE	COR PAUL CLERMONT		4
NICE	CHE DU CANAL DES ARROSANTS		6	NICE	CHE GARINO	Jusqu'au N° 22	2	NICE	COR STE ROSALIE	N° impairs jusqu'au 3	5
NICE	CHE DU CHATEAU DE LA GINESTIERE		3	NICE	CHE GARINO	A partir du N° 24	1	NICE	COR STE ROSALIE	N° impairs à partir du 5	1
NICE	CHE DU CHATEAU ST PIERRE		6	NICE	CHE GINO NICOLAI		4	NICE	COR STE ROSALIE	N° pairs jusqu'au 12	5
NICE	CHE DU CIMETIERE DE L'EST		6	NICE	CHE JEAN BAGNIS		5	NICE	COR STE ROSALIE	N° pairs à partir du 14	1
NICE	CHE DU COL DE BAST	N° impairs jusqu'au 43	6	NICE	CHE JEAN MONGE	N° impairs jusqu'au 15	6	NICE	CRS SALEYA		3
NICE	CHE DU COL DE BAST	N° impairs à partir du 45	4	NICE	CHE JEAN MONGE	N° impairs à partir du 17	1	NICE	DOM DE ST LOUIS		4
NICE	CHE DU COL DE BAST	N° pairs jusqu'au 60	6	NICE	CHE JEAN MONGE	N° pairs	6	NICE	DSC CROTTI		5
NICE	CHE DU COL DE BAST	N° pairs à partir du 62	4	NICE	CHE PRIVE DU MT GROS LES CHENES		1	NICE	DSC DU MARCHE		5
NICE	CHE DU COLLET DE BELLON		5	NICE	CHE RENE PIETRUSCHI		1	NICE	ESC DES PINS		4
NICE	CHE DU COLLET DE GRISSELLA		5	NICE	CHE ST PHILIPPE		2	NICE	ESC DU DOCT EDOUARD GRINDA		6
NICE	CHE DU COLLET DES FOURNIER		5	NICE	CHE ST VINCENT		1	NICE	ESP PARVIS DE L'EUROPE		5
NICE	CHE DU COLLET DES GRECS		5	NICE	CHE ST YRIEL	N° impairs jusqu'au 51	5	NICE	HAM DES CAPPANS		3
NICE	CHE DU FORT DU MT ALBAN		1	NICE	CHE ST YRIEL	N° impairs à partir du 53	1	NICE	IMP ACHILLE		4
NICE	CHE DU FORT THAON		1	NICE	CHE ST YRIEL	N° pairs	1	NICE	IMP ALFRED DE VIGNY		4
NICE	CHE DU GENIE	N° impairs jusqu'au 193	5	NICE	CHE SORGENTINO	N° impairs jusqu'au 23	3	NICE	IMP AMARO		5
NICE	CHE DU GENIE	N° impairs à partir du 195	4	NICE	CHE SORGENTINO	N° impairs à partir du 25	4	NICE	IMP ANTOINE VERAN		5
NICE	CHE DU GENIE	N° pairs	5	NICE	CHE SORGENTINO	N° pairs	3	NICE	IMP BONIFASSI		4

COMMUNES	LIBELLÉS VOIES	N° CONCERNÉS	ZONES	COMMUNES	LIBELLÉS VOIES	N° CONCERNÉS	ZONES	COMMUNES	LIBELLÉS VOIES	N° CONCERNÉS	ZONES
NICE	IMP CANTA		4	NICE	IMP TERRA AMATA		6	NICE	PAE FELICITE SAVONA		2
NICE	IMP CASTAN		1	NICE	IMP TRACHEL		4	NICE	PAE PRINCE DE GALLES		1
NICE	IMP CESAR CASTELLI		5	NICE	IMP VIOLETTES		2	NICE	PARC FERBER		4
NICE	IMP CESSOLE		4	NICE	IMP VISMARA		2	NICE	PARC LISERB SUPERIEUR		1
NICE	IMP CLOTILDE		4	NICE	LD AEROPORT		6	NICE	PARC LUBONIS		1
NICE	IMP COGNET		4	NICE	LD AU DAISSEMI		5	NICE	PAS ABBE JOSEPH REVELLI		4
NICE	IMP DALMAS		4	NICE	LD CAL DE SPAGNOL SOUTRAN	N° impairs	1	NICE	PAS ANDRE MACCARI		6
NICE	IMP DE LA GAITE		1	NICE	LD CAL DE SPAGNOL SOUTRAN	N° pairs	3	NICE	PAS ANTOINE VERAN		5
NICE	IMP DE L'ASSOMPTION		4	NICE	LD CALADA AUGUSTE ESCOFFIER		3	NICE	PAS BELLON		6
NICE	IMP DELPHINE		5	NICE	LD CAMIN DEI GALOFRE		1	NICE	PAS BUENOS AYRES		3
NICE	IMP DES LISERONS	N° impairs jusqu'au 11	6	NICE	LD CENTRE ADMINISTRATIF		3	NICE	PAS CAPIANA LI PLANA		4
NICE	IMP DES LISERONS	N° impairs à partir du 13	3	NICE	LD COLLET DE LA TOUR		5	NICE	PAS CATHERINE SEGURANE		3
NICE	IMP DES LISERONS	N° pairs jusqu'au 6	6	NICE	LD LA COUSTIERE		5	NICE	PAS COGNET		4
NICE	IMP DES LISERONS	N° pairs du 8 au 10	3	NICE	LD LA LAUVETTE		6	NICE	PAS DE LA TRANQUILLITE		4
NICE	IMP DES LISERONS	N° pairs à partir du 12	6	NICE	LD LA SERRE		6	NICE	PAS DE L'AVENIR		3
NICE	IMP DES NOISETIERS		4	NICE	LD SERENA BASSE		1	NICE	PAS DES LILAS		4
NICE	IMP DES ORCHIDEES		2	NICE	LD TORTEO DE GAIRAUT		1	NICE	PAS DU TEMPLE VAUDOIS		3
NICE	IMP DU BOIS DE CYTHERE		5	NICE	LD VOIE SANS NOM		6	NICE	PAS EMILE NEGRIN		1
NICE	IMP DU SQUARE MAGNAN		2	NICE	LOT LES TERRES DE L' ABADIE		6	NICE	PAS GASTAUD		3
NICE	IMP ESCOFFIER	N° impairs jusqu'au 23	2	NICE	MTE CARABACEL		3	NICE	PAS GIOFFREDO		3
NICE	IMP ESCOFFIER	N° impairs à partir du 25	6	NICE	MTE CLAIRE VIRENQUE		3	NICE	PAS GREGOIRE		4
NICE	IMP ESCOFFIER	N° pairs jusqu'au 14	2	NICE	MTE CLEMENT	N° impairs jusqu'au 13	5	NICE	PAS MALAUSSENA		4
NICE	IMP ESCOFFIER	N° pairs à partir du 16	6	NICE	MTE CLEMENT	N° impairs à partir du 15	1	NICE	PAS MARTIN		3
NICE	IMP FABRE		6	NICE	MTE CLEMENT	N° pairs	4	NICE	PAS MASSENA		1
NICE	IMP GREGOIRE		4	NICE	MTE COMMANDANT OCTOBON		1	NICE	PAS MEYERBEER		3
NICE	IMP GUIDOTTI		6	NICE	MTE DABRAY		4	NICE	PAS OCCELLI		5
NICE	IMP ISABELLE		1	NICE	MTE DE CIMIEZ	N° impairs	1	NICE	PAS PARMENTIER		5
NICE	IMP JEANNE D'ARC		4	NICE	MTE DE CIMIEZ	N° pairs jusqu'au 22	3	NICE	PAS PETIT PARC		3
NICE	IMP JEANNE MARLIN		2	NICE	MTE DE CIMIEZ	N° pairs à partir du 24	1	NICE	PAS PIERRE GRANIER		5
NICE	IMP LAURENTI		4	NICE	MTE DE L'EVECHE		3	NICE	PAS RASTELLI		5
NICE	IMP LONGCHAMP		1	NICE	MTE DES CIGALES		4	NICE	PAS ST HUBERT		5
NICE	IMP LUCIEN GASTAUD		4	NICE	MTE DES VIOLETTES		5	NICE	PCH VALROSE		4
NICE	IMP MALATRAY		4	NICE	MTE DESAMBROIS		3	NICE	PL ALEXANDRE MEDECIN		4
NICE	IMP MILON DE VERAILLON		4	NICE	MTE L'HERMITAGE		3	NICE	PL ARMEE DU RHIN	toute la voie sauf exception	4
NICE	IMP MIRAMAR		2	NICE	MTE MENICA RONDELLEY		4	NICE	PL ARMEE DU RHIN	N° 1 uniquement	3
NICE	IMP MIRASOL INFERIEUR		4	NICE	MTE MONTFORT		3	NICE	PL ARSON		4
NICE	IMP MIRASOL SUP		4	NICE	MTE ST AIGNAN		2	NICE	PL AUGUSTE BLANQUI		4
NICE	IMP NEPTUNE		5	NICE	MTE ST VALERIE		1	NICE	PL CAUCADE		1
NICE	IMP PARMENTIER		5	NICE	PAE DE BUENOS AYRES		3	NICE	PL CHARLES FELIX		3
NICE	IMP PASSERONI		4	NICE	PAE DE LA CALIFORNIE		4	NICE	PL COMMANDANT MARCEL GEROME		1
NICE	IMP ST ELOI		1	NICE	PAE DE LA MADELEINE		3	NICE	PL DE EGLISE DE L'ARIANE		6
NICE	IMP ST LAURENT		3	NICE	PAE DES ORANGERS		4	NICE	PL DE LA BRIGUE		6
NICE	IMP SERENA DE RIMIEZ		2	NICE	PAE DU MONT BORON		1	NICE	PL DE LA HALLE AUX HERBES		5
NICE	IMP SEVIGNE		3	NICE	PAE DU PATRIMOINE	N° impairs	4	NICE	PL DE TENDE		6
NICE	IMP SUZANNE LENGLEN		3	NICE	PAE DU PATRIMOINE	N° pairs	3	NICE	PL DES AMARYLLIS		5

COMMUNES	LIBELLÉS VOIES	N° CONCERNÉS	ZONES	COMMUNES	LIBELLÉS VOIES	N° CONCERNÉS	ZONES	COMMUNES	LIBELLÉS VOIES	N° CONCERNÉS	ZONES
NICE	PL DES CIGALUSA		4	NICE	PROM DES ANGLAIS	Du 123 au 195	5	NICE	R ANDRIOLI	N° impairs jusqu'au 13	2
NICE	PL DOMINIQUE FIGHIERA		1	NICE	PROM DES ANGLAIS	Du 197 au 267	3	NICE	R ANDRIOLI	N° impairs à partir du 15	3
NICE	PL DON BOSCO		5	NICE	PROM DES ANGLAIS	A partir du N° 269 sauf exception	4	NICE	R ANDRIOLI	N° pairs jusqu'au 10	2
NICE	PL DU CARRET		4	NICE	PROM DES ANGLAIS	N° 385 et 390 uniquement	5	NICE	R ANDRIOLI	N° pairs à partir du 12	3
NICE	PL DU GENERAL GOIRAN		5	NICE	QU DE LA DOUANE		2	NICE	R ANTOINE BIGUET		1
NICE	PL DU JESUS		5	NICE	QU DES DEUX EMMANUELS		2	NICE	R ANTOINE GAUTIER	N° impairs	3
NICE	PL DU PALAIS DE JUSTICE		3	NICE	QU DES DOCKS		2	NICE	R ANTOINE GAUTIER	N° pairs	2
NICE	PL EUGENE MO		1	NICE	QU DES ETATS UNIS		3	NICE	R ANTOINE VIRELLO		2
NICE	PL FONTAINE DU TEMPLE		3	NICE	QU LUNEL		2	NICE	R ANTON TCEIKHOV		4
NICE	PL FRANKLIN	N° impairs	4	NICE	QU PAPACINO		2	NICE	R ANTONIO FERNANDEZ		1
NICE	PL FRANKLIN	N° pairs	1	NICE	QU RAUBA CAPEU		3	NICE	R ARMEE D'ORIENT		4
NICE	PL GARE DU SUD		5	NICE	QUA DES CAPPANS		3	NICE	R ARSON	N° impairs jusqu'au 17	6
NICE	PL GARIBALDI	N° impairs sauf exception	4	NICE	R ABBE GREGOIRE		4	NICE	R ARSON	N° impairs du 19 au 25	4
NICE	PL GARIBALDI	N° 1 et 11 uniquement	3	NICE	R ABBE SALVETTI		5	NICE	R ARSON	N° 27 et 29 uniquement	5
NICE	PL GARIBALDI	N° pairs	3	NICE	R ACCHIARDI ST LEGER		5	NICE	R ARSON	N° impairs du 31 au 51	4
NICE	PL GENERAL DE GAULLE		5	NICE	R ADOLPHE DE ROTHSCHILD		2	NICE	R ARSON	N° impairs à partir du 53	3
NICE	PL GENERAL MARSHALL		2	NICE	R AIME BARELLI		5	NICE	R ARSON	N° pairs jusqu'au 20	6
NICE	PL GRIMALDI		1	NICE	R ALBERT VOISIN	N° impairs	4	NICE	R ARSON	N° pairs du 22 au 40	5
NICE	PL GUYNEMER		3	NICE	R ALBERT VOISIN	N° pairs	6	NICE	R ARSON	N° pairs à partir du 42	4
NICE	PL ILE DE BEAUTE		6	NICE	R ALBERTI		3	NICE	R ARTHUR RICHARDSON		6
NICE	PL JEAN BAPTISTE MALAUSSENA		2	NICE	R ALEXANDRE DUMAS		4	NICE	R ASSALIT		3
NICE	PL JEAN MOULIN		5	NICE	R ALEXANDRE MARI		3	NICE	R AUGUSTE GAL	N° impairs jusqu'au 19	4
NICE	PL LOUIS MARTIN		5	NICE	R ALEXIS MOSSA		3	NICE	R AUGUSTE GAL	N° impairs à partir du 21	3
NICE	PL MAGENTA		1	NICE	R ALFRED BINET		5	NICE	R AUGUSTE GAL	N° pairs jusqu'au 14	4
NICE	PL MASSENA	N° impairs jusqu'au 9	1	NICE	R ALFRED MORTIER		2	NICE	R AUGUSTE GAL	N° pairs du 16 au 24	3
NICE	PL MASSENA	N° impairs à partir du 11	3	NICE	R ALPHONSE 1ER		3	NICE	R AUGUSTE GAL	N° pairs du 26 au 42	4
NICE	PL MASSENA	N° pairs	3	NICE	R ALPHONSE DAUDET		4	NICE	R AUGUSTE GAL	N° pairs à partir du 44	3
NICE	PL MAX BAREL		5	NICE	R ALPHONSE KARR	Jusqu'au N° 15	1	NICE	R AUGUSTE PEGURIER		5
NICE	PL PAPE JEAN PAUL II		1	NICE	R ALPHONSE KARR	N° 17 uniquement	1	NICE	R AUGUSTE RENOIR		3
NICE	PL PELLEGRINI		3	NICE	R ALPHONSE KARR	N° impairs à partir du 19	3	NICE	R AUREORE		1
NICE	PL PHILIPPE RANDON		4	NICE	R ALPHONSE KARR	N° pairs à partir du 16	2	NICE	R BADAT		3
NICE	PL ROSSETTI		5	NICE	R ALSACE LORRAINE	Jusqu'au N° 13	2	NICE	R BALATCHANO		6
NICE	PL SAETONE		2	NICE	R ALSACE LORRAINE	A partir du N° 14	3	NICE	R BALEISON		4
NICE	PL ST AUGUSTIN		4	NICE	R AMEDEE VII COMTE ROUGE		5	NICE	R BALZAC		4
NICE	PL ST FRANCOIS		4	NICE	R AMIRAL DE GRASSE	toute la voie sauf exception	4	NICE	R BARBERIS	N° impairs jusqu'au 19	4
NICE	PL ST ISIDORE		3	NICE	R AMIRAL DE GRASSE	N° 2 et 4 uniquement	1	NICE	R BARBERIS	N° impairs du 21 au 33	3
NICE	PL ST ROCH		4	NICE	R ANATOLE DE MONZIE	Jusqu'au N° 42	5	NICE	R BARBERIS	N° impairs du 35 au 49	4
NICE	PL SASSERNO		5	NICE	R ANATOLE DE MONZIE	A partir du N° 43	6	NICE	R BARBERIS	N° impairs à partir du 51	5
NICE	PL STE CLAIRE		4	NICE	R ANDRE GUINARD		1	NICE	R BARBERIS	N° pairs jusqu'au 12	4
NICE	PL VIEILLE		5	NICE	R ANDRE POUILLAN		2	NICE	R BARBERIS	N° pairs du 14 au 46	3
NICE	PL WILSON		2	NICE	R ANDRE THEURIET	N° impairs jusqu'au 37	5	NICE	R BARBERIS	N° pairs du 48 au 74	4
NICE	PLT DU PIOL		3	NICE	R ANDRE THEURIET	N° impairs à partir du 39	4	NICE	R BARBERIS	N° pairs à partir du 76	5
NICE	PROM DES ANGLAIS	Jusqu'au N° 43	1	NICE	R ANDRE THEURIET	N° pairs jusqu'au 24	5	NICE	R BARILLERIE		3
NICE	PROM DES ANGLAIS	Du 45 au 59	2	NICE	R ANDRE THEURIET	N° pairs à partir du 26	4	NICE	R BARLA	N° impairs jusqu'au 15	3
NICE	PROM DES ANGLAIS	Du 61 au 121	4	NICE	R ANDRE THEURIET PROLONGEE		4	NICE	R BARLA	N° impairs du 17 au 37	4

COMMUNES	LIBELLÉS VOIES	N° CONCERNÉS	ZONES	COMMUNES	LIBELLÉS VOIES	N° CONCERNÉS	ZONES	COMMUNES	LIBELLÉS VOIES	N° CONCERNÉS	ZONES
NICE	R BARLA	N° impairs à partir du 39	5	NICE	R CAIS DE PIERLAS	N° impairs jusqu'au 11	3	NICE	R COMMANDANT BERRETTA		1
NICE	R BARLA	N° pairs jusqu'au 20	3	NICE	R CAIS DE PIERLAS	N° impairs à partir du 13	4	NICE	R CONSTANTIN BERGONDI		5
NICE	R BARLA	N° pairs à partir du 22	4	NICE	R CAIS DE PIERLAS	N° pairs jusqu'au 20	3	NICE	R CONTESSO		4
NICE	R BARRALIS		1	NICE	R CAIS DE PIERLAS	N° pairs à partir du 22	4	NICE	R CORDERIE		5
NICE	R BATTISTI		3	NICE	R CAISSOTTI		4	NICE	R CRONSTADT	N° impairs jusqu'au 11	1
NICE	R BAVASTRO	N° impairs jusqu'au 7	4	NICE	R CANDIA		4	NICE	R CRONSTADT	N° impairs à partir du 13	3
NICE	R BAVASTRO	N° impairs à partir du 9	6	NICE	R CAPPATI		4	NICE	R CRONSTADT	N° pairs	3
NICE	R BAVASTRO	N° pairs jusqu'au 6	4	NICE	R CAROLINE		4	NICE	R CROS DE CAPEU	N° impairs	4
NICE	R BAVASTRO	N° pairs à partir du 8	6	NICE	R CASSINI		3	NICE	R CROS DE CAPEU	N° pairs sauf exception	4
NICE	R BEAU SITE		1	NICE	R CASTEL		5	NICE	R CROS DE CAPEU	N° 2 et 4 uniquement	3
NICE	R BEAUMONT	N° impairs jusqu'au 7	4	NICE	R CATHERINE SEGURANE	Jusqu'au N° 24	3	NICE	R CURIE		1
NICE	R BEAUMONT	N° impairs du 9 au 37	3	NICE	R CATHERINE SEGURANE	A partir du N° 26	2	NICE	R D ARARAT		6
NICE	R BEAUMONT	N° impairs à partir du 39	4	NICE	R CAVENDISH		4	NICE	R DABRAY	N° impairs jusqu'au 31	4
NICE	R BEAUMONT	N° pairs jusqu'au 8	4	NICE	R CENTRALE	N° impairs	5	NICE	R DABRAY	N° impairs à partir du 33	5
NICE	R BEAUMONT	N° pairs du 10 au 36	3	NICE	R CENTRALE	N° pairs jusqu'au 6	4	NICE	R DABRAY	N° pairs jusqu'au 46	4
NICE	R BEAUMONT	N° pairs à partir du 38	4	NICE	R CENTRALE	N° pairs à partir du 8	5	NICE	R DABRAY	N° pairs à partir du 48	5
NICE	R BEAUTRUCH		3	NICE	R CHABRIER		4	NICE	R D'ALGER		5
NICE	R BEETHOVEN		3	NICE	R CHANOINE ALBIN		5	NICE	R DALPOZZO	N° impairs jusqu'au 5	1
NICE	R BENOIT BUNICO	N° impairs jusqu'au 3	4	NICE	R CHARLES BAUDELAIRE		2	NICE	R DALPOZZO	N° impairs à partir du 7	3
NICE	R BENOIT BUNICO	N° impairs à partir du 5	5	NICE	R CHARLES CALAIS		5	NICE	R DALPOZZO	N° pairs jusqu'au 10	1
NICE	R BENOIT BUNICO	N° pairs	5	NICE	R CHARLES DE FOUCAULD	N° impairs jusqu'au 13	4	NICE	R DALPOZZO	N° pairs à partir du 12	3
NICE	R BERLIOZ	N° impairs jusqu'au 13	2	NICE	R CHARLES DE FOUCAULD	N° impairs à partir du 15	3	NICE	R D'ANGLETERRE		2
NICE	R BERLIOZ	N° impairs du 15 au 23	1	NICE	R CHARLES DE FOUCAULD	N° pairs jusqu'au 14	4	NICE	R DANTE	N° impairs	2
NICE	R BERLIOZ	N° impairs du 25 au 41	4	NICE	R CHARLES DE FOUCAULD	N° pairs à partir du 16	3	NICE	R DANTE	N° pairs	3
NICE	R BERLIOZ	N° impairs à partir du 43	3	NICE	R CHARLES PEGUY		3	NICE	R D'ARMENIE		6
NICE	R BERLIOZ	N° pairs jusqu'au 14	2	NICE	R CHATEAUNEUF		4	NICE	R D'AUTUN		4
NICE	R BERLIOZ	N° pairs du 16 au 24	1	NICE	R CHAUVAIN		3	NICE	R DE ANCIEN SENAT		3
NICE	R BERLIOZ	N° pairs du 26 au 40	4	NICE	R CHEVALIERS DE MALTE		5	NICE	R DE BELGIQUE	N° impairs jusqu'au 9	2
NICE	R BERLIOZ	N° pairs à partir du 42	3	NICE	R CLAUDE BERNARD		1	NICE	R DE BELGIQUE	N° impairs à partir du 11	3
NICE	R BERTOLA		4	NICE	R CLAUDE BOUNIN		4	NICE	R DE BELGIQUE	N° pairs	2
NICE	R BISCARRA		5	NICE	R CLAUDIA		2	NICE	R DE BILBAO		3
NICE	R BLACAS		3	NICE	R CLEMENT ADER		6	NICE	R DE DIJON	N° impairs jusqu'au 15	5
NICE	R BLASCO IBANEZ		1	NICE	R CLEMENT ROASSAL	N° impairs	4	NICE	R DE DIJON	N° impairs du 17 au 27	4
NICE	R BOISSY D'ANGLAS		5	NICE	R CLEMENT ROASSAL	N° pairs	5	NICE	R DE DIJON	N° impairs à partir du 29	5
NICE	R BONAPARTE	N° impairs jusqu'au 33	3	NICE	R CLUVIER		4	NICE	R DE DIJON	N° pairs jusqu'au 12	5
NICE	R BONAPARTE	N° impairs du 35 au 57	4	NICE	R COL FREDERIC HENRI MANHES		4	NICE	R DE DIJON	N° pairs à partir du 14	4
NICE	R BONAPARTE	N° impairs à partir du 59	5	NICE	R COL GASSIN		4	NICE	R DE FONTAN		6
NICE	R BONAPARTE	N° pairs jusqu'au 24	3	NICE	R COLONEL DRIANT	N° impairs jusqu'au 3	4	NICE	R DE FRANCE	N° impairs jusqu'au 91	1
NICE	R BONAPARTE	N° pairs à partir du 26	6	NICE	R COLONEL DRIANT	N° impairs à partir du 5	3	NICE	R DE FRANCE	N° impairs du 93 au 119	2
NICE	R BOTTERO		3	NICE	R COLONEL DRIANT	N° pairs jusqu'au 8	4	NICE	R DE FRANCE	N° impairs à partir du 121	4
NICE	R BOYER		3	NICE	R COLONEL DRIANT	N° pairs à partir du 10	3	NICE	R DE FRANCE	N° pairs jusqu'au 34	1
NICE	R BREA		3	NICE	R COLONEL GUIDE		4	NICE	R DE FRANCE	N° pairs du 36 au 64	3
NICE	R CAFFARELLI	N° impairs	2	NICE	R COLONEL MUSSO		2	NICE	R DE FRANCE	N° pairs du 66 au 96	2
NICE	R CAFFARELLI	N° pairs	4	NICE	R COLONNA D'ISTRIA		5	NICE	R DE FRANCE	N° pairs du 98 au 144	3
NICE	R CAIS DE GILETTE		4	NICE	R COMBATTANTS AFRIQUE NORD		4	NICE	R DE FRANCE	N° pairs à partir du 146	4

COMMUNES	LIBELLÉS VOIES	N° CONCERNÉS	ZONES	COMMUNES	LIBELLÉS VOIES	N° CONCERNÉS	ZONES	COMMUNES	LIBELLÉS VOIES	N° CONCERNÉS	ZONES
NICE	R DE GILETTE		6	NICE	R DE RIVOLI	N° impairs à partir du 7	3	NICE	R D'ITALIE	N° impairs jusqu'au 17	2
NICE	R DE GRAMMONT		3	NICE	R DE RIVOLI	N° pairs	3	NICE	R D'ITALIE	N° impairs à partir du 19	3
NICE	R DE JUSSIEU		4	NICE	R DE ROQUEBILLIERE	N° impairs jusqu'au 29	5	NICE	R D'ITALIE	N° pairs jusqu'au 10	2
NICE	R DE JUSSIEU PROLONGEE		1	NICE	R DE ROQUEBILLIERE	N° impairs du 31 au 69	6	NICE	R D'ITALIE	N° pairs à partir du 12	3
NICE	R DE LA BOUCHERIE		5	NICE	R DE ROQUEBILLIERE	N° impairs à partir du 71	3	NICE	R DOC A BALESTRE PROLONGEE		5
NICE	R DE LA BUFFA	N° impairs jusqu'au 41	1	NICE	R DE ROQUEBILLIERE	N° pairs jusqu'au 90	6	NICE	R DOC ALBERT BALESTRE		5
NICE	R DE LA BUFFA	N° impairs à partir du 43	3	NICE	R DE ROQUEBILLIERE	N° pairs du 92 au 118	4	NICE	R DOCTEUR ARDOIN		4
NICE	R DE LA BUFFA	N° pairs	3	NICE	R DE ROQUEBILLIERE	N° pairs à partir du 120	3	NICE	R DOCTEUR LOUIS PRAT		4
NICE	R DE LA CONDAMINE		4	NICE	R DE ROUSSILLON		6	NICE	R DOCTEUR MICHEL ROSANOFF		1
NICE	R DE LA CROIX		4	NICE	R DE RUSSIE		2	NICE	R DOCTEUR PIERRE RICHELMI	N° impairs jusqu'au 33	4
NICE	R DE LA GENDARMERIE		6	NICE	R DE SAORGE		3	NICE	R DOCTEUR PIERRE RICHELMI	N° impairs à partir du 35	5
NICE	R DE LA LIBERTE		1	NICE	R DE SOSPEL		6	NICE	R DOCTEUR PIERRE RICHELMI	N° pairs jusqu'au 28	4
NICE	R DE LA LOGE	N° impairs jusqu'au 11	5	NICE	R DE SUISSE		2	NICE	R DOCTEUR PIERRE RICHELMI	N° pairs à partir du 30	5
NICE	R DE LA LOGE	N° impairs à partir du 13	4	NICE	R DEFLY		2	NICE	R DOMINIQUE PAEZ		5
NICE	R DE LA LOGE	N° pairs sauf exception	4	NICE	R DELILLE		2	NICE	R DROITE	N° impairs jusqu'au 11	4
NICE	R DE LA LOGE	N° 2 uniquement	5	NICE	R DELRIEU		4	NICE	R DROITE	N° impairs à partir du 13	5
NICE	R DE LA POISSONNERIE		3	NICE	R D'EREVAN		6	NICE	R DROITE	N° pairs jusqu'au 36	4
NICE	R DE LA PREFECTURE	N° impairs	5	NICE	R DES AMIS		5	NICE	R DROITE	N° pairs à partir du 38	3
NICE	R DE LA PREFECTURE	N° pairs	3	NICE	R DES ANTILLES		4	NICE	R DU BEAL		5
NICE	R DE LA TOUR		4	NICE	R DES BOERS	N° impairs	3	NICE	R DU CHALET DES ROSES		4
NICE	R DE LA TOUR DE MAGNAN	N° impairs	4	NICE	R DES BOERS	N° pairs	4	NICE	R DU CHANOINE RANCE BOURREY		5
NICE	R DE LA TOUR DE MAGNAN	N° pairs sauf exception	4	NICE	R DES COTEAUX		6	NICE	R DU CHATEAU		3
NICE	R DE LA TOUR DE MAGNAN	N° 2 uniquement	1	NICE	R DES ETOILES		6	NICE	R DU CHOEUR		4
NICE	R DE LA VILLETTE		6	NICE	R DES JASMINES	N° impairs	3	NICE	R DU COLLET	N° impairs jusqu'au 13	4
NICE	R DE L'ABBAYE		5	NICE	R DES JASMINES	N° pairs	5	NICE	R DU COLLET	N° impairs à partir du 15	5
NICE	R DE L'ANCIEN MOULIN		6	NICE	R DES LILAS		4	NICE	R DU COLLET	N° pairs jusqu'au 8	4
NICE	R DE L'AUTHION		3	NICE	R DES MAHONIAS		5	NICE	R DU COLLET	N° pairs à partir du 10	5
NICE	R DE LEPANTE	N° impairs jusqu'au 15	5	NICE	R DES MARGUERITES		4	NICE	R DU COMTE VERT AMEDEE VI		5
NICE	R DE LEPANTE	N° impairs du 17 au 29	4	NICE	R DES OEILLETES		3	NICE	R DU CONGRES	N° impairs jusqu'au 9	1
NICE	R DE LEPANTE	N° impairs à partir du 31	3	NICE	R DES ORANGERS		4	NICE	R DU CONGRES	N° impairs à partir du 11	3
NICE	R DE LEPANTE	N° pairs jusqu'au 16	5	NICE	R DES POILUS		1	NICE	R DU CONGRES	N° pairs jusqu'au 16	1
NICE	R DE LEPANTE	N° pairs du 18 au 30	4	NICE	R DES PONCHETTES		3	NICE	R DU CONGRES	N° pairs à partir du 18	3
NICE	R DE LEPANTE	N° pairs à partir du 32	3	NICE	R DES POTIERS	N° impairs jusqu'au 43	3	NICE	R DU DOC FIGHIERA		6
NICE	R DE L'HOTEL DE VILLE		3	NICE	R DES POTIERS	N° impairs à partir du 45	2	NICE	R DU DOCTEUR BARETY		3
NICE	R DE L'OPERA		3	NICE	R DES POTIERS	N° pairs jusqu'au 20	2	NICE	R DU DOCTEUR CIAIS		4
NICE	R DE L'ORME		4	NICE	R DES POTIERS	N° pairs du 22 au 40	3	NICE	R DU FOUR		4
NICE	R DE MAEYER		6	NICE	R DES POTIERS	N° pairs à partir du 42	2	NICE	R DU GRAND PIN		4
NICE	R DE ORESTIS	N° impairs	4	NICE	R DES REGIMENTS NICOIS		4	NICE	R DU JESUS		5
NICE	R DE ORESTIS	N° pairs jusqu'au 6	5	NICE	R DES ROSES		5	NICE	R DU LYCEE		2
NICE	R DE ORESTIS	N° pairs à partir du 8	4	NICE	R DES SERRURIERS		4	NICE	R DU MARCHE		5
NICE	R DE PARIS	N° impairs jusqu'au 23	4	NICE	R DES VEDIANTIENS		3	NICE	R DU MARECHAL JOFFRE	N° impairs jusqu'au 27	1
NICE	R DE PARIS	N° impairs à partir du 25	3	NICE	R DESBOUTIN		3	NICE	R DU MARECHAL JOFFRE	N° impairs à partir du 29	3
NICE	R DE PARIS	N° pairs jusqu'au 20	4	NICE	R DESIRE NIEL		2	NICE	R DU MARECHAL JOFFRE	N° pairs jusqu'au 30	1
NICE	R DE PARIS	N° pairs à partir du 22	3	NICE	R DESIREE CLARY		4	NICE	R DU MARECHAL JOFFRE	N° pairs à partir du 32	3
NICE	R DE RIVOLI	N° impairs jusqu'au 5	1	NICE	R DIDEROT		5	NICE	R DU MOULIN		5

COMMUNES	LIBELLÉS VOIES	N° CONCERNÉS	ZONES	COMMUNES	LIBELLÉS VOIES	N° CONCERNÉS	ZONES	COMMUNES	LIBELLÉS VOIES	N° CONCERNÉS	ZONES
NICE	R DU ONZE NOVEMBRE		1	NICE	R FRANCOIS CARLO		5	NICE	R GUIGLIA	N° impairs jusqu'au 9	2
NICE	R DU PONT VIEUX		5	NICE	R FRANCOIS GUI SOL	N° impairs jusqu'au 7	4	NICE	R GUIGLIA	N° impairs du 11 au 21	1
NICE	R DU PONTIN		5	NICE	R FRANCOIS GUI SOL	N° impairs à partir du 9	6	NICE	R GUIGLIA	N° impairs à partir du 23	4
NICE	R DU ROCHER		3	NICE	R FRANCOIS GUI SOL	N° pairs	3	NICE	R GUIGLIA	N° pairs jusqu'au 10	2
NICE	R DU SOLEIL	N° impairs	4	NICE	R FRANCOIS PELLO S	N° impairs jusqu'au 9	5	NICE	R GUIGLIA	N° pairs du 12 au 24	1
NICE	R DU SOLEIL	N° pairs jusqu'au 22	4	NICE	R FRANCOIS PELLO S	N° impairs à partir du 11	3	NICE	R GUIGLIA	N° pairs à partir du 26	4
NICE	R DU SOLEIL	N° pairs à partir du 24	3	NICE	R FRANCOIS PELLO S	N° pairs	5	NICE	R GUIGLIONDA DE STE AGATHE		5
NICE	R DU VINGT QUATRE MARS		2	NICE	R FRANCOIS ZANIN		4	NICE	R GUIGONIS		4
NICE	R DUNOYER DE SEGONZAC		5	NICE	R FREDERIC PASSY	N° impairs jusqu'au 21	4	NICE	R GUILL APPOLINAIRE		2
NICE	R D'URFE		3	NICE	R FREDERIC PASSY	N° impairs à partir du 23	2	NICE	R GUILLAUME BOREA		4
NICE	R EDEN		4	NICE	R FREDERIC PASSY	N° pairs	4	NICE	R GUSTAVE DELOYE		3
NICE	R EDMOND ROSTAND		4	NICE	R GABRIEL CORDIER		6	NICE	R GUSTAVE GARAUD		4
NICE	R EDOUARD BERI		2	NICE	R GABRIEL FAURE		1	NICE	R GUTENBERG		5
NICE	R EDOUARD DALMAS		5	NICE	R GABRIEL HANOTAUX		3	NICE	R HALEVY		1
NICE	R EDOUARD LIAUTAUD		6	NICE	R GALLEAN		5	NICE	R HANCY	N° impairs jusqu'au 7	5
NICE	R EDOUARD SCOFFIER		5	NICE	R GARE DU SUD		5	NICE	R HANCY	N° impairs à partir du 9	4
NICE	R EL NOUZAH		1	NICE	R GASTON CHARBONNIER	N° impairs	6	NICE	R HANCY	N° pairs	5
NICE	R EMILE LEONARD		6	NICE	R GASTON CHARBONNIER	N° pairs	4	NICE	R HENRI CORDIER		3
NICE	R EMILIE		4	NICE	R GASTON LEROUX		6	NICE	R HENRI DE BOURNAZEL		2
NICE	R EMMA ET PHILIPPE TIRANTY	N° impairs jusqu'au 9	5	NICE	R GAUTIER ROUX		4	NICE	R HENRY DE CESSOLE		4
NICE	R EMMA ET PHILIPPE TIRANTY	N° impairs à partir du 11	3	NICE	R GENERAL HOCHÉ		5	NICE	R HEROLD	N° impairs jusqu'au 23	2
NICE	R EMMA ET PHILIPPE TIRANTY	N° pairs jusqu'au 8	5	NICE	R GENERAL LAPERRINE		3	NICE	R HEROLD	N° impairs du 25 au 35	1
NICE	R EMMA ET PHILIPPE TIRANTY	N° pairs à partir du 10	3	NICE	R GENERAL SARAMITO		6	NICE	R HEROLD	N° impairs à partir du 37	4
NICE	R EMMANUEL PHILIBERT	N° impairs jusqu'au 15	3	NICE	R GENERAL TORDO		4	NICE	R HEROLD	N° pairs jusqu'au 18	2
NICE	R EMMANUEL PHILIBERT	N° impairs à partir du 17	2	NICE	R GEORGES DOUBLET		4	NICE	R HEROLD	N° pairs du 20 au 34	1
NICE	R EMMANUEL PHILIBERT	N° pairs jusqu'au 16	3	NICE	R GEORGES JANVIER		6	NICE	R HEROLD	N° pairs du 36 au 56	4
NICE	R EMMANUEL PHILIBERT	N° pairs à partir du 18	2	NICE	R GEORGES VILLE	N° impairs	3	NICE	R HEROLD	N° pairs à partir du 58	3
NICE	R EUGENE COSTE		5	NICE	R GEORGES VILLE	N° pairs jusqu'au 26	4	NICE	R HONORE UGO		4
NICE	R EUGENE EMMANUEL		1	NICE	R GEORGES VILLE	N° pairs à partir du 28	3	NICE	R HOTEL DES POSTES	N° impairs jusqu'au 27	2
NICE	R FENOGLIO DE BRIGA		6	NICE	R GIOFFREDO	N° impairs jusqu'au 35	2	NICE	R HOTEL DES POSTES	N° impairs à partir du 29	3
NICE	R FERBER	N° impairs	5	NICE	R GIOFFREDO	N° impairs à partir du 37	2	NICE	R HOTEL DES POSTES	N° pairs jusqu'au 20	2
NICE	R FERBER	N° pairs	6	NICE	R GIOFFREDO	N° pairs jusqu'au 44	3	NICE	R HOTEL DES POSTES	N° pairs à partir du 22	3
NICE	R FLORE		1	NICE	R GIOFFREDO	N° pairs à partir du 46	3	NICE	R HUMBERT RICOLFI	N° impairs	6
NICE	R FODERE		6	NICE	R GOUNOD	N° impairs jusqu'au 9	2	NICE	R HUMBERT RICOLFI	N° pairs	5
NICE	R FODERE PROLONGEE		6	NICE	R GOUNOD	N° impairs du 11 au 17	1	NICE	R J BAPTISTE SPINETTA		3
NICE	R FONCET		2	NICE	R GOUNOD	N° impairs du 19 au 39	4	NICE	R J F FULCONIS		5
NICE	R FONTAINE DE LA VILLE		5	NICE	R GOUNOD	N° impairs à partir du 41	3	NICE	R JACQUES BOUNIN		4
NICE	R FONTANA		2	NICE	R GOUNOD	N° pairs jusqu'au 12	2	NICE	R JACQUES OFFENBACH		2
NICE	R FORESTA	N° impairs	2	NICE	R GOUNOD	N° pairs du 14 au 20	1	NICE	R JEAN ANDRE	N° impairs jusqu'au 9	6
NICE	R FORESTA	N° pairs	3	NICE	R GOUNOD	N° pairs du 22 au 32	4	NICE	R JEAN ANDRE	N° impairs à partir du 11	4
NICE	R FORNERO MENEI		5	NICE	R GOUNOD	N° pairs à partir du 34	3	NICE	R JEAN ANDRE	N° pairs jusqu'au 14	6
NICE	R FRANCIS CARCO		4	NICE	R GRASSET REY		5	NICE	R JEAN ANDRE	N° pairs à partir du 16	4
NICE	R FRANCIS GALLO		5	NICE	R GRIMALDI		1	NICE	R JEAN BAPTISTE BARILI		1
NICE	R FRANCOIS 1ER		1	NICE	R GUBERNATIS	N° impairs	3	NICE	R JEAN BONFANTE		6
NICE	R FRANCOIS AUNE		4	NICE	R GUBERNATIS	N° pairs	2	NICE	R JEAN CANAVESE		4

COMMUNES	LIBELLÉS VOIES	N° CONCERNÉS	ZONES	COMMUNES	LIBELLÉS VOIES	N° CONCERNÉS	ZONES	COMMUNES	LIBELLÉS VOIES	N° CONCERNÉS	ZONES
NICE	R JEAN HENRI FABRE		6	NICE	R LOUIS BRANCHE		5	NICE	R MICHELET		5
NICE	R JEAN JACQUES ROUSSEAU		1	NICE	R LOUIS DE COPPET	N° impairs	4	NICE	R MICHELET PROLONGEE		3
NICE	R JEAN MERMOZ		5	NICE	R LOUIS DE COPPET	N° pairs	3	NICE	R MIOLLIS	N° impairs	4
NICE	R JEAN VIGO		5	NICE	R LOUIS GARNERAY		4	NICE	R MIOLLIS	N° pairs jusqu'au 10	5
NICE	R JEANNE D'ARC		4	NICE	R LOUIS GASSIN		3	NICE	R MIOLLIS	N° pairs à partir du 12	4
NICE	R JEANNE JUGAN		6	NICE	R LOUIS GENARI	N° impairs	2	NICE	R MIRALHETI		4
NICE	R JOSEPH & XAVIER DE MAISTRE		5	NICE	R LOUIS GENARI	N° pairs	6	NICE	R MIRON	N° impairs jusqu'au 3	4
NICE	R JOSEPH A BOVIS		5	NICE	R LOUIS ROUBAUDI		5	NICE	R MIRON	N° impairs à partir du 5	3
NICE	R JOSEPH ARNALDI		6	NICE	R LOUISE ACKERMANN	N° impairs	4	NICE	R MIRON	N° pairs jusqu'au 8	4
NICE	R JOSEPH BRES		1	NICE	R LOUISE ACKERMANN	N° pairs jusqu'au 18	1	NICE	R MIRON	N° pairs à partir du 10	3
NICE	R JOSEPH CADEI	N° impairs	3	NICE	R LOUISE ACKERMANN	N° pairs à partir du 20	4	NICE	R MOLIERE	N° impairs jusqu'au 25	5
NICE	R JOSEPH CADEI	N° pairs	4	NICE	R MACCARANI	N° impairs jusqu'au 9	1	NICE	R MOLIERE	N° impairs à partir du 27	4
NICE	R JOSEPH D'ARBAUD		5	NICE	R MACCARANI	N° impairs à partir du 11	3	NICE	R MOLIERE	N° pairs jusqu'au 22	5
NICE	R JOSEPH FRICERO	N° impairs jusqu'au 13	2	NICE	R MACCARANI	N° pairs	1	NICE	R MOLIERE	N° pairs à partir du 24	3
NICE	R JOSEPH FRICERO	N° impairs à partir du 15	2	NICE	R MADELEINE FARAUT		6	NICE	R MONSEIGNEUR ALFRED DAUMAS		6
NICE	R JOSEPH FRICERO	N° pairs jusqu'au 6	3	NICE	R MAL VAUBAN		6	NICE	R MONTSEGUR		4
NICE	R JOSEPH FRICERO	N° pairs à partir du 8	2	NICE	R MALONAT		3	NICE	R MOZART		4
NICE	R JOSEPH GAZAN		4	NICE	R MANTEGA		4	NICE	R NATHALIE MASSE		6
NICE	R JOSEPH PASSERON		4	NICE	R MANZONE		1	NICE	R NATHANYA		4
NICE	R JOSEPH VALLOT		1	NICE	R MARALDI		4	NICE	R NEUVE		4
NICE	R JOSEPHINE BAKER		5	NICE	R MARCEAU		5	NICE	R NICOLAI		6
NICE	R JOUAN NICOLAS		4	NICE	R MARCEL PAGNOL	N° impairs	5	NICE	R NIEPCE		4
NICE	R JULES BELLEUDY		6	NICE	R MARCEL PAGNOL	N° pairs	3	NICE	R OSCAR 2	N° impairs	4
NICE	R JULES GILLY		3	NICE	R MARECHAL BERNADOTTE		4	NICE	R OSCAR 2	N° pairs	3
NICE	R JULES MICHEL		6	NICE	R MARECHAL DAVOUT		4	NICE	R PAGANINI	N° impairs	3
NICE	R JUSTIN MONTOLIVO		6	NICE	R MARIE BASHKIRTSEFF		5	NICE	R PAGANINI	N° pairs	2
NICE	R KOSMA		2	NICE	R MARTIN SEYTOUR		3	NICE	R PAIROLIERE		4
NICE	R LA BELLE OTERO		2	NICE	R MARYSE CARLIN		6	NICE	R PANAIT ISTRATI		5
NICE	R LABRUYERE		4	NICE	R MASCOINAT		5	NICE	R PAPON		3
NICE	R LAFAYETTE		5	NICE	R MASSE		6	NICE	R PARADIS		1
NICE	R LAMARTINE	N° impairs	3	NICE	R MASSENA		1	NICE	R PARMENTIER	N° impairs jusqu'au 23	5
NICE	R LAMARTINE	N° pairs jusqu'au 32	5	NICE	R MASSENET		1	NICE	R PARMENTIER	N° impairs à partir du 25	3
NICE	R LAMARTINE	N° pairs du 34 au 44	4	NICE	R MASSINGY		4	NICE	R PARMENTIER	N° pairs jusqu'au 24	5
NICE	R LAMARTINE	N° pairs à partir du 46	3	NICE	R MAURICE JAUBERT		1	NICE	R PARMENTIER	N° pairs à partir du 26	3
NICE	R LANGE		4	NICE	R MAURICE MACCARIO		5	NICE	R PASSERONI		3
NICE	R LASCARIS		6	NICE	R MAURICE MIGNON		5	NICE	R PASTORELLI	N° impairs jusqu'au 21	2
NICE	R LAURENT GIAUME		4	NICE	R MELCHIOR VOGUE		2	NICE	R PASTORELLI	N° impairs à partir du 23	3
NICE	R LENVAL		5	NICE	R MEYERBEER	N° impairs jusqu'au 9	1	NICE	R PASTORELLI	N° pairs jusqu'au 22	2
NICE	R LEON BERTRAND		5	NICE	R MEYERBEER	N° impairs à partir du 11	3	NICE	R PASTORELLI	N° pairs à partir du 24	3
NICE	R LEON JOUHAUX		6	NICE	R MEYERBEER	N° pairs jusqu'au 22	1	NICE	R PAUL BOUNIN	N° impairs	4
NICE	R LEOTARDI		4	NICE	R MEYERBEER	N° pairs à partir du 24	3	NICE	R PAUL BOUNIN	N° pairs jusqu'au 38	4
NICE	R LOETTIA		4	NICE	R MICHEL ANGE	N° impairs jusqu'au 21	3	NICE	R PAUL BOUNIN	N° pairs à partir du 40	3
NICE	R LONGCHAMP		1	NICE	R MICHEL ANGE	N° impairs à partir du 23	5	NICE	R PAUL BOURGET		4
NICE	R LOUIS BILBAUT		5	NICE	R MICHEL ANGE	N° pairs jusqu'au 20	3	NICE	R PAUL DEROULEDE	N° impairs jusqu'au 25	2
NICE	R LOUIS BLERIOT		5	NICE	R MICHEL ANGE	N° pairs à partir du 22	5	NICE	R PAUL DEROULEDE	N° impairs à partir du 27	1

COMMUNES	LIBELLÉS VOIES	N° CONCERNÉS	ZONES	COMMUNES	LIBELLÉS VOIES	N° CONCERNÉS	ZONES	COMMUNES	LIBELLÉS VOIES	N° CONCERNÉS	ZONES
NICE	R PAUL DEROULEDE	N° pairs jusqu'au 28	2	NICE	R REINE JEANNE	N° impairs	4	NICE	R SCALIERO	N° pairs jusqu'au 16	3
NICE	R PAUL DEROULEDE	N° pairs à partir du 30	3	NICE	R REINE JEANNE	N° pairs sauf exception	5	NICE	R SCALIERO	N° 18, 20 et 22 uniquement	4
NICE	R PAUL REBOUX		4	NICE	R REINE JEANNE	N° 30 uniquement	4	NICE	R SCALIERO	N° pairs à partir du 24	5
NICE	R PAUL VALERY		4	NICE	R RENE SAINSON		3	NICE	R SEVAN		6
NICE	R PAULINE		4	NICE	R RENE VIETTO		1	NICE	R SINCAIRE		4
NICE	R PENCHIENATTI		2	NICE	R RIBOTTI	N° impairs jusqu'au 17	4	NICE	R SMOLETT	N° impairs jusqu'au 11	4
NICE	R PERE A VALENSIN		4	NICE	R RIBOTTI	N° impairs à partir du 19	3	NICE	R SMOLETT	N° impairs du 13 au 31	3
NICE	R PERTINAX	N° impairs jusqu'au 15	4	NICE	R RIBOTTI	N° pairs jusqu'au 28	4	NICE	R SMOLETT	N° impairs du 33 au 53	4
NICE	R PERTINAX	N° impairs à partir du 17	3	NICE	R RIBOTTI	N° pairs à partir du 30	3	NICE	R SMOLETT	N° impairs à partir du 55	5
NICE	R PERTINAX	N° pairs	3	NICE	R ROBERT LATOUCHE	N° impairs	3	NICE	R SMOLETT	N° pairs jusqu'au 16	3
NICE	R PERTUS		4	NICE	R ROBERT LATOUCHE	N° pairs	2	NICE	R SMOLETT	N° pairs du 18 au 38	4
NICE	R PHILIPPE ADREANI	N° impairs	5	NICE	R ROGER MARTIN DU GARD		3	NICE	R SMOLETT	N° pairs à partir du 40	5
NICE	R PHILIPPE ADREANI	N° pairs	3	NICE	R ROSSETTI	N° impairs jusqu'au 9	5	NICE	R SOLEAU		5
NICE	R PIE FRANCOIS TOESCA		6	NICE	R ROSSETTI	N° impairs à partir du 11	4	NICE	R SORGENTINO	N° impairs	6
NICE	R PIE SCOFFIER		4	NICE	R ROSSETTI	N° pairs jusqu'au 4	5	NICE	R SORGENTINO	N° pairs jusqu'au 14	4
NICE	R PIERRE BARELLI		4	NICE	R ROSSETTI	N° pairs à partir du 4 BIS	2	NICE	R SORGENTINO	N° pairs à partir du 16	6
NICE	R PIERRE BLANCON	N° impairs jusqu'au 7	3	NICE	R ROSSINI	N° impairs jusqu'au 33	4	NICE	R SPITALIERI	N° impairs	5
NICE	R PIERRE BLANCON	N° impairs à partir du 9	4	NICE	R ROSSINI	N° impairs à partir du 35	1	NICE	R SPITALIERI	N° pairs sauf exception	3
NICE	R PIERRE BLANCON	N° pairs sauf exception	4	NICE	R ROSSINI	N° pairs jusqu'au 16	1	NICE	R SPITALIERI	N° 2 uniquement	5
NICE	R PIERRE BLANCON	N° 2 et 2 bis uniquement	3	NICE	R ROSSINI	N° pairs à partir du 18	4	NICE	R ST FRANCOIS DE PAULE		3
NICE	R PIERRE DEVOLUY		2	NICE	R ROUGET DE L'ISLE		5	NICE	R STE CLAIRE		4
NICE	R PIERRE GRILLI		3	NICE	R RUSCA		6	NICE	R SULZER		3
NICE	R PIERRE MELLAREDE		3	NICE	R SACHA GUITRY		3	NICE	R THAON DE REVEL		4
NICE	R PIERRE PIETRI		4	NICE	R SAIDA		5	NICE	R THEODORE BANVILLE		5
NICE	R PIERRE VOGADE		3	NICE	R ST AUGUSTIN		4	NICE	R THEODORE GASIGLIA	N° impairs	3
NICE	R PLACE VIEILLE		5	NICE	R ST FRANCOIS		4	NICE	R THEODORE GASIGLIA	N° pairs	4
NICE	R PLAINE DE CIMIEZ		1	NICE	R ST GAETAN		3	NICE	R TONDUTI DE L'ESCARENE		2
NICE	R POINCARE		4	NICE	R ST HONORE		2	NICE	R TORRINI		4
NICE	R PRINCE MAURICE		5	NICE	R ST HOSPICE		4	NICE	R TRACHEL	N° impairs jusqu'au 23	5
NICE	R PROF MAURICE SUREAU		1	NICE	R ST JOSEPH	N° impairs jusqu'au 21	4	NICE	R TRACHEL	N° impairs à partir du 25	4
NICE	R PROFESSEUR DELVALLE		4	NICE	R ST JOSEPH	N° impairs à partir du 23	3	NICE	R TRACHEL	N° pairs jusqu'au 26	5
NICE	R PROVANA DE LEYNI		5	NICE	R ST JOSEPH	N° pairs	4	NICE	R TRACHEL	N° pairs à partir du 28	4
NICE	R PROVIDENCE		4	NICE	R ST PHILIPPE	N° impairs jusqu'au 17	2	NICE	R VALPERGA	N° impairs	5
NICE	R PUGET	N° impairs jusqu'au 17	4	NICE	R ST PHILIPPE	N° impairs à partir du 19	3	NICE	R VALPERGA	N° pairs	4
NICE	R PUGET	N° impairs à partir du 19	3	NICE	R ST PHILIPPE	N° pairs jusqu'au 22	2	NICE	R VEILLON		5
NICE	R PUGET	N° pairs jusqu'au 20	4	NICE	R ST PHILIPPE	N° pairs du 24 au 46	3	NICE	R VERDI	N° impairs	2
NICE	R PUGET	N° pairs à partir du 22	3	NICE	R ST PHILIPPE	N° pairs à partir du 48	2	NICE	R VERDI	N° pairs jusqu'au 8	2
NICE	R RAIBERTI	N° impairs	3	NICE	R ST SIAGRE		3	NICE	R VERDI	N° pairs à partir du 10	1
NICE	R RAIBERTI	N° pairs	5	NICE	R ST SUAIRE		3	NICE	R VERNIER	N° impairs jusqu'au 23	5
NICE	R RANCHER		5	NICE	R ST VINCENT		5	NICE	R VERNIER	N° impairs à partir du 25	4
NICE	R RAOUL BOSIO		3	NICE	R STE REPARATE		5	NICE	R VERNIER	N° pairs	4
NICE	R RAOUL LESUEUR		4	NICE	R SAUSSURE		4	NICE	R VICTOR JUGE		2
NICE	R RAOUL PONCHON		5	NICE	R SCALIERO	N° impairs jusqu'au 9	3	NICE	R VICTORIEN SARDOU		5
NICE	R RASPAIL		5	NICE	R SCALIERO	N° impairs du 11 au 27	4	NICE	R VILLENEUVE		5
NICE	R RAYNARDI		1	NICE	R SCALIERO	N° impairs à partir du 29	5	NICE	R VIRGILE NEAL		1

COMMUNES	LIBELLÉS VOIES	N° CONCERNÉS	ZONES	COMMUNES	LIBELLÉS VOIES	N° CONCERNÉS	ZONES	COMMUNES	LIBELLÉS VOIES	N° CONCERNÉS	ZONES
NICE	R VOLTAIRE		3	NICE	RTE DE L ABADIE		6	NICE	TRA LYMPIA		2
NICE	RAC CROIX DE BERRA		1	NICE	RTE DE LA SIROLE		4	NICE	TRA VILLERMONT		3
NICE	RAC DE LA CROIX A GAIRAUT		1	NICE	RTE DE PESSICART	N° impairs	4	NICE	VAL DE LA MADELEINE		2
NICE	RAC DU PILON		5	NICE	RTE DE PESSICART	N° pairs jusqu'au 264 sauf exception	4	NICE	VCHE CIMIEZ		3
NICE	RAC N 5 RTE DE BELLET	toute la voie sauf exception	1	NICE	RTE DE PESSICART	N° 216 et 218 uniquement	5	NICE	VCHE DE BELLET		6
NICE	RAC N 5 RTE DE BELLET	N° 290 uniquement	6	NICE	RTE DE PESSICART	N° pairs du 266 au 318	5	NICE	VCHE DE CREMAT	N° impairs	3
NICE	RAC ST PANCRACE		6	NICE	RTE DE PESSICART	N° pairs à partir du 320	4	NICE	VCHE DE CREMAT	N° pairs jusqu'au 78	3
NICE	RLE DE LA BOUCHERIE		5	NICE	RTE DE ST ANTOINE	N° impairs jusqu'au 77	3	NICE	VCHE DE CREMAT	N° pairs à partir du 80	5
NICE	RLE DE L'EAU FRAICHE		6	NICE	RTE DE ST ANTOINE	N° impairs du 79 au 197	1	NICE	VCHE DE GAIRAUT	N° impairs jusqu'au 49	2
NICE	RLE DES CANEBIERS		2	NICE	RTE DE ST ANTOINE	N° impairs du 199 au 235	6	NICE	VCHE DE GAIRAUT	N° impairs à partir du 51	1
NICE	RLE DES MOULINS		2	NICE	RTE DE ST ANTOINE	N° impairs à partir du 237	1	NICE	VCHE DE GAIRAUT	N° pairs jusqu'au 16	4
NICE	RLE DES PRES		5	NICE	RTE DE ST ANTOINE	N° pairs jusqu'au 44	3	NICE	VCHE DE GAIRAUT	N° pairs du 18 au 58	2
NICE	RLE DU MALONAT		3	NICE	RTE DE ST ANTOINE	N° pairs du 46 au 94	1	NICE	VCHE DE GAIRAUT	N° pairs à partir du 60	1
NICE	RLE DU RUISSEAU		6	NICE	RTE DE ST ANTOINE	N° pairs du 96 au 118	3	NICE	VCHE DE LA LAUVETTE		6
NICE	RLE DU SEMINAIRE		4	NICE	RTE DE ST ANTOINE	N° pairs du 120 au 208	1	NICE	VCHE DE L'ABADIE		6
NICE	RLE HALLE AUX HERBES		5	NICE	RTE DE ST ANTOINE	N° pairs du 210 au 232	6	NICE	VCHE DE TERRON		1
NICE	RLE MICHEL ANGE		5	NICE	RTE DE ST ANTOINE	N° pairs à partir du 234	1	NICE	VOI AURELIENNE		3
NICE	RLE PAIROLIERE		4	NICE	RTE DE ST PANCRACE		4	NICE	VOI ROMAINE	N° impairs jusqu'au 75	4
NICE	RLE ST AUGUSTIN		4	NICE	RTE DE TURIN	N° impairs jusqu'au 25	3	NICE	VOI ROMAINE	N° impairs à partir du 77	1
NICE	RLE ST FRANCOIS		4	NICE	RTE DE TURIN	N° impairs à partir du 27	6	NICE	VOI ROMAINE	N° pairs jusqu'au 38	5
NICE	RLE ST JEAN D'ANGELY		4	NICE	RTE DE TURIN	N° pairs jusqu'au 16	3	NICE	VOI ROMAINE	N° pairs à partir du 40	1
NICE	RLE ST MARTIN		4	NICE	RTE DE TURIN	N° pairs à partir du 18	6	OPIO		toute la commune	9
NICE	RLE ST ROCH		5	NICE	RTE DEMONTZEY		1	PÉGOMAS	ALL DES AMANDIERS		10
NICE	RLE STE CATHERINE		4	NICE	RTE DU VALLON DE LA LAUVETTE		6	PÉGOMAS	ALL DES BAMBOUS		10
NICE	RTE D ASPREMONT	N° impairs jusqu'au 17	1	NICE	RTE FORESTIERE		1	PÉGOMAS	ALL DES CERISIERS		10
NICE	RTE D ASPREMONT	N° impairs à partir du 19	4	NICE	RTE FORESTIERE DU MONT BORON		2	PÉGOMAS	ALL DES CHENES VERTS		10
NICE	RTE D ASPREMONT	N° pairs jusqu'au 62	1	NICE	RTE MAS DUC		6	PÉGOMAS	ALL DES CLEMENTINES		10
NICE	RTE D ASPREMONT	N° pairs à partir du 64	4	NICE	RTE SAUT DE MILLO		6	PÉGOMAS	ALL DES ERABLES		10
NICE	RTE DE BELLET	N° impairs jusqu'au 145	3	NICE	RTE ST PIERRE FERIC	N° impairs jusqu'au 59	5	PÉGOMAS	ALL DES FIGUIERS		10
NICE	RTE DE BELLET	N° impairs du 147 au 219	6	NICE	RTE ST PIERRE FERIC	N° impairs du 61 au 71	1	PÉGOMAS	ALL DES FRAMBOISIERS		10
NICE	RTE DE BELLET	N° impairs du 221 au 313 sauf exception	1	NICE	RTE ST PIERRE FERIC	N° impairs du 73 au 107	5	PÉGOMAS	ALL DES GERANIUMS		11
NICE	RTE DE BELLET	N° 287 BIS uniquement	5	NICE	RTE ST PIERRE FERIC	N° impairs du 109 au 155	2	PÉGOMAS	ALL DES LAVANDES		11
NICE	RTE DE BELLET	N° impairs du 315 au 335	6	NICE	RTE ST PIERRE FERIC	N° impairs du 157 au 163	1	PÉGOMAS	ALL DES TILLEULS		10
NICE	RTE DE BELLET	N° impairs à partir du 337	5	NICE	RTE ST PIERRE FERIC	N° impairs à partir du 165	2	PÉGOMAS	ALL DES VIGNES		10
NICE	RTE DE BELLET	N° pairs jusqu'au 156	4	NICE	RTE ST PIERRE FERIC	N° pairs jusqu'au 68	5	PÉGOMAS	ALL DES VIOLETTES		11
NICE	RTE DE BELLET	N° pairs du 158 au 358	6	NICE	RTE ST PIERRE FERIC	N° pairs du 70 au 74	1	PÉGOMAS	ART DE GRASSE		10
NICE	RTE DE BELLET	N° pairs à partir du 402 sauf exception	5	NICE	RTE ST PIERRE FERIC	N° pairs du 76 au 136	5	PÉGOMAS	AV ALPHONSE DAUDET		11
NICE	RTE DE BELLET	N° 452 uniquement	6	NICE	RTE ST PIERRE FERIC	N° pairs à partir du 138	2	PÉGOMAS	AV DE CAMBOUNE		11
NICE	RTE DE CANTA GALET	N° impairs jusqu'au 25	3	NICE	RTE STRATEGIQUE DU MONT LEUZE		3	PÉGOMAS	AV DE CANNES		10
NICE	RTE DE CANTA GALET	N° impairs à partir du 27	1	NICE	SEN MADONE		1	PÉGOMAS	AV DES JASMINES		11
NICE	RTE DE CANTA GALET	N° pairs jusqu'au 52	3	NICE	SQ CONSTANTIN DE CHATEAUNEUF		5	PÉGOMAS	AV DES ROSES		11
NICE	RTE DE CANTA GALET	N° pairs du 54 au 108	6	NICE	SQ MARC ANT CHARPENTIER		1	PÉGOMAS	AV FREDERIC MISTRAL		10
NICE	RTE DE CANTA GALET	N° pairs à partir du 110	1	NICE	TRA AGNEL		3	PÉGOMAS	AV HONORE RAVELLI		10
NICE	RTE DE COLOMARS		3	NICE	TRA DES MARAICHERS		3	PÉGOMAS	AV LORD ASTOR		11
NICE	RTE DE GRENOBLE		5	NICE	TRA GIACOBI		6	PÉGOMAS	AV LORD ASTOR OF HEVER		11

COMMUNES	LIBELLÉS VOIES	N° CONCERNÉS	ZONES	COMMUNES	LIBELLÉS VOIES	N° CONCERNÉS	ZONES	COMMUNES	LIBELLÉS VOIES	N° CONCERNÉS	ZONES
PÉGOMAS	AV LUCIEN FUNEL		11	PÉGOMAS	IMP DE LA BEAUME		11	PEYMEINADE	BD DES 5 COMMUNES		12
PÉGOMAS	BD DES AVELANIERS		11	PÉGOMAS	IMP DE LA BERGERIE		10	PEYMEINADE	BD DU GENERAL DE GAULLE		12
PÉGOMAS	CHE DE CABROL		10	PÉGOMAS	IMP DES ARNAUDS		10	PEYMEINADE	BD JOSEPH CAUVIN		12
PÉGOMAS	CHE DE CLAVARY		11	PÉGOMAS	IMP DES ARROSABLES		11	PEYMEINADE	CAMIN DE LA PITCHOUNE FONT		12
PÉGOMAS	CHE DE LA FONTAINE DES MULS		11	PÉGOMAS	IMP DES RIBIERS		10	PEYMEINADE	CAR DU MARECHAL JUIN		12
PÉGOMAS	CHE DE LA SCIERIE		11	PÉGOMAS	IMP DES TERRES BLANCHES		11	PEYMEINADE	CAR SOUFFELWEYERSHEIM		12
PÉGOMAS	CHE DE LA TUILIERE		11	PÉGOMAS	IMP DES VALETES		10	PEYMEINADE	CHE CARRAIRE DES PUIES		11
PÉGOMAS	CHE DE LA VERRERIE		10	PÉGOMAS	IMP HONORE RAVELLI		10	PEYMEINADE	CHE DE BLEJARDE		12
PÉGOMAS	CHE DE L'AVARIE		11	PÉGOMAS	LOT DU ROQUE DE BOUIS		10	PEYMEINADE	CHE DE FONT COUTEYOU		12
PÉGOMAS	CHE DE L'AVERE		11	PÉGOMAS	PROM DES PRES VERGERS		11	PEYMEINADE	CHE DE GUIMAUTTE		12
PÉGOMAS	CHE DE L'ECLUSE		10	PÉGOMAS	R DU GRATTE SAC		11	PEYMEINADE	CHE DE LA CARDELLE		12
PÉGOMAS	CHE DE L'HOPITAL		10	PÉGOMAS	R JULES FERRY		11	PEYMEINADE	CHE DE LA MARJOLAINE		11
PÉGOMAS	CHE DE PANISSE		10	PÉGOMAS	RES LES HAUTS DE PEGOMAS		11	PEYMEINADE	CHE DE LA MAURE		11
PÉGOMAS	CHE DES 2 VALLONS		11	PÉGOMAS	RES LES PUNTIAS		11	PEYMEINADE	CHE DE LA MONTAGNE		12
PÉGOMAS	CHE DES BERGONS		11	PÉGOMAS	RES LOU-TRIHAS		11	PEYMEINADE	CHE DE LA PETITE FONTAINE		12
PÉGOMAS	CHE DES BOEUFs		10	PÉGOMAS	RTE DE LA FENERIE		10	PEYMEINADE	CHE DE LA PLAINE		11
PÉGOMAS	CHE DES CARPENEDES		10	PÉGOMAS	RTE DE MOUANS-SARTOUX		11	PEYMEINADE	CHE DE LA PROUVERESSE		12
PÉGOMAS	CHE DES CHENES		11	PÉGOMAS	RTE DE TANNERON		10	PEYMEINADE	CHE DE LA TOUR CARREE		12
PÉGOMAS	CHE DES ECOUERS		11	PÉGOMAS	RTE D'OR		10	PEYMEINADE	CHE DE L'AGRANAS		11
PÉGOMAS	CHE DES HUGUES		10	PÉGOMAS	TRA DE L'EGLISE		11	PEYMEINADE	CHE DE L'ESTOUPAN		12
PÉGOMAS	CHE DES ISNARDS		11	PÉGOMAS	TRA DES AUBEPINES		10	PEYMEINADE	CHE DE L'OLIVETTE		12
PÉGOMAS	CHE DES MARIOTTES		11	PÉGOMAS	TRA DES MARTELLY		11	PEYMEINADE	CHE DE L'OLIVIER		11
PÉGOMAS	CHE DES MARTELLY		11	PÉGOMAS	TRA DU CHATEAU		11	PEYMEINADE	CHE DE MONTFARAUDE		13
PÉGOMAS	CHE DES MERLES		11	PEILLE		toute la commune	13	PEYMEINADE	CHE DE PEYLOUBIER	Jusqu'au N° 9	11
PÉGOMAS	CHE DES MITRES		11	PEILLON		toute la commune	13	PEYMEINADE	CHE DE PEYLOUBIER	A partir du N° 10	13
PÉGOMAS	CHE DES MOULIERES		11	PÉONE		toute la commune	13	PEYMEINADE	CHE DE PEYMEINADE		12
PÉGOMAS	CHE DES NOYERS		11	PEYMEINADE	ALL CLAUDE MONET		12	PEYMEINADE	CHE DE ST-MARC		13
PÉGOMAS	CHE DES OLIVIERS		10	PEYMEINADE	ALL DE LA MONTAGNE		12	PEYMEINADE	CHE DE SASSY		13
PÉGOMAS	CHE DES PERISSOLS		11	PEYMEINADE	ALL DES PINS ESCARABINS		12	PEYMEINADE	CHE DE TANNERON		13
PÉGOMAS	CHE DES PUVERELS		11	PEYMEINADE	ALL DU CLOS		12	PEYMEINADE	CHE DES BASSES MOLIERES		12
PÉGOMAS	CHE DES RIBIERS		10	PEYMEINADE	ALL FUNEL		11	PEYMEINADE	CHE DES BERENGUIERS		11
PÉGOMAS	CHE DES SAUSSERONS		10	PEYMEINADE	ALL HENRI MATISSE		12	PEYMEINADE	CHE DES BERENGUIERS EST		11
PÉGOMAS	CHE DES SOURCES		10	PEYMEINADE	ALL PAUL CEZANNE		12	PEYMEINADE	CHE DES BOIS DES PLAINES		11
PÉGOMAS	CHE DES TAPETS		11	PEYMEINADE	AV CHARLES FREDERIC GERHARDT	N° impairs	13	PEYMEINADE	CHE DES CERISIERS		13
PÉGOMAS	CHE DES TERRES GASTES		11	PEYMEINADE	AV CHARLES FREDERIC GERHARDT	N° pairs	11	PEYMEINADE	CHE DES CHENES VERTS		11
PÉGOMAS	CHE DU CASTELLARAS		10	PEYMEINADE	AV DE LA PROUVERESSE		12	PEYMEINADE	CHE DES CHEVREFEUILLES		12
PÉGOMAS	CHE DU COLLET DE L'AVERE		11	PEYMEINADE	AV DES BAUMETTES		11	PEYMEINADE	CHE DES CITRONNIERS		12
PÉGOMAS	CHE DU HAUT CABROL		10	PEYMEINADE	AV DES JAISOUS		12	PEYMEINADE	CHE DES CORONILLES		11
PÉGOMAS	CHE DU NID DU LOUP		10	PEYMEINADE	AV DES TERMES		13	PEYMEINADE	CHE DES CYPRES		13
PÉGOMAS	CHE DU PLAN SARRAIN		11	PEYMEINADE	AV DU 23 AOUT		13	PEYMEINADE	CHE DES CYSTES		11
PÉGOMAS	CHE DU PRE DE FANTON		10	PEYMEINADE	AV FELIX MAUBERT		12	PEYMEINADE	CHE DES EGLANTIERS		11
PÉGOMAS	CHE DU SALOMON		10	PEYMEINADE	AV FRAGONARD		12	PEYMEINADE	CHE DES GENETS		11
PÉGOMAS	CHE DU VIEUX MOULIN		11	PEYMEINADE	AV FREDERIC MISTRAL		12	PEYMEINADE	CHE DES GRILLOUX		11
PÉGOMAS	CHE SOUS BEAL		10	PEYMEINADE	AV JOSEPH CAUVIN		12	PEYMEINADE	CHE DES JACOURETS		12
PÉGOMAS	HAM DES FERMES DE PEGOMAS		10	PEYMEINADE	AV MIRABEAU		12	PEYMEINADE	CHE DES JASMINs		13

COMMUNES	LIBELLÉS VOIES	N° CONCERNÉS	ZONES	COMMUNES	LIBELLÉS VOIES	N° CONCERNÉS	ZONES	COMMUNES	LIBELLÉS VOIES	N° CONCERNÉS	ZONES
PEYMEINADE	CHE DES LAURIERS		11	PEYMEINADE	R BAPTISTIN DAVER		12	ROQUEFORT-LES-PINS	ALL DE L'ANGELIQUE		9
PEYMEINADE	CHE DES LAVANDES		11	PEYMEINADE	R DU 62 ^e BATAILLON DES CHASSEURS ALPINS		12	ROQUEFORT-LES-PINS	ALL DE PINARELLO		10
PEYMEINADE	CHE DES LAZES		12	PEYMEINADE	R FRANCOIS DERAMOND		12	ROQUEFORT-LES-PINS	ALL DES 4 CHENES		10
PEYMEINADE	CHE DES LENTISQUES		11	PEYMEINADE	R JACQUES BERNARD		12	ROQUEFORT-LES-PINS	ALL DES ARBOUSIERS		10
PEYMEINADE	CHE DES LUCIOLES		11	PEYMEINADE	R JOSEPH CAUVIN		12	ROQUEFORT-LES-PINS	ALL DES BOSQUETS		10
PEYMEINADE	CHE DES MAURES ET DES ADRETS		13	PEYMEINADE	R JOSEPH ICARD		12	ROQUEFORT-LES-PINS	ALL DES CHARMES		10
PEYMEINADE	CHE DES PINS		11	PEYMEINADE	R LOUIS CANAVESE		12	ROQUEFORT-LES-PINS	ALL DES CHENES		9
PEYMEINADE	CHE DES PRADONS		12	PEYMEINADE	R LOUIS HUGUES		12	ROQUEFORT-LES-PINS	ALL DES CHENES VERTS		9
PEYMEINADE	CHE DES RESTANQUES		11	PEYMEINADE	R LOUIS JEAUME		12	ROQUEFORT-LES-PINS	ALL DES FLEURS		9
PEYMEINADE	CHE DES ROMARINS		11	PEYMEINADE	R MARIUS MOURLAN		12	ROQUEFORT-LES-PINS	ALL DES HIBISCUS		10
PEYMEINADE	CHE DES SANTONS		12	PEYMEINADE	RES DU SQUARE		13	ROQUEFORT-LES-PINS	ALL DES LAURIERS ROSES		9
PEYMEINADE	CHE DES SAOUVES		11	PEYMEINADE	RES LE CYTISE		13	ROQUEFORT-LES-PINS	ALL DES LAVANDINS		9
PEYMEINADE	CHE DES SOURCES		12	PEYMEINADE	RES LE JAS NEUF		13	ROQUEFORT-LES-PINS	ALL DES MAGNOLIAS		9
PEYMEINADE	CHE DES VALLONS		11	PEYMEINADE	RES LES AILANTES		12	ROQUEFORT-LES-PINS	ALL DES MICOCOULIERS		9
PEYMEINADE	CHE DES YVELINES		11	PEYMEINADE	RES LES BASTIDES DE LA BLEJARDE		12	ROQUEFORT-LES-PINS	ALL DES MIMOSAS		9
PEYMEINADE	CHE DU CANDEOU		11	PEYMEINADE	RES LES BOUSCARLETTES		12	ROQUEFORT-LES-PINS	ALL DES OLIVIER		9
PEYMEINADE	CHE DU CLOS		12	PEYMEINADE	RES LES CARDELLES		13	ROQUEFORT-LES-PINS	ALL DES PINS		9
PEYMEINADE	CHE DU GRAND PRE		12	PEYMEINADE	RES LES CHENES		12	ROQUEFORT-LES-PINS	ALL DES ROMARINS		9
PEYMEINADE	CHE DU GRESSIER		12	PEYMEINADE	RES LES CYSTES		12	ROQUEFORT-LES-PINS	ALL DES ROSES		10
PEYMEINADE	CHE DU NOYER		12	PEYMEINADE	RES LES FIGUIERS DES TERMES		13	ROQUEFORT-LES-PINS	ALL DES ROUVES		10
PEYMEINADE	CHE DU PICOURENC		13	PEYMEINADE	RES LES GARANIERS		13	ROQUEFORT-LES-PINS	ALL DES SANTOLINES		9
PEYMEINADE	CHE DU PLAN DE COTTE		12	PEYMEINADE	RES LES GENEVRIERS		12	ROQUEFORT-LES-PINS	ALL DU BOIS		9
PEYMEINADE	CHE DU PUIITS		11	PEYMEINADE	RES LES GINESTES		13	ROQUEFORT-LES-PINS	ALL DU BOIS NEGRE		10
PEYMEINADE	CHE DU SOLEIL		13	PEYMEINADE	RES LES JARDINS DE PEYMEINADE		12	ROQUEFORT-LES-PINS	ALL DU RUCHER		10
PEYMEINADE	CHE DU STADE		11	PEYMEINADE	RES LES MOULIERES		12	ROQUEFORT-LES-PINS	ALL DU SOLEIL		10
PEYMEINADE	CHE DU SUYE		11	PEYMEINADE	RES LES ROUSSELINES		13	ROQUEFORT-LES-PINS	ALL DU TERTRE		9
PEYMEINADE	CHE FRAGONARD		12	PEYMEINADE	RES PICOURENC 2		13	ROQUEFORT-LES-PINS	ALL DU VAL DES CYSTES		9
PEYMEINADE	CHE MOUN PANTAI		12	PEYMEINADE	RES RIVIERAZUR		13	ROQUEFORT-LES-PINS	ALLEE DES FLEURS		9
PEYMEINADE	IMP DE BOUTINY		12	PEYMEINADE	RPT DE LA LIBERTE		12	ROQUEFORT-LES-PINS	AV DE LA BERGERIE		9
PEYMEINADE	IMP DE LA FRAYERE		13	PEYMEINADE	SQ DE L'EGLISE		12	ROQUEFORT-LES-PINS	AV DE MOUGINS		9
PEYMEINADE	IMP DE L'OLIVIER		11	PEYMEINADE	SQ FREDERIC MISTRAL		12	ROQUEFORT-LES-PINS	AV DES ALPES		9
PEYMEINADE	IMP DE PICOURENC		13	PEYMEINADE	TRA DE PICOURENC		13	ROQUEFORT-LES-PINS	AV DES COURMETTES		9
PEYMEINADE	IMP DES AMANDIERS		13	PEYMEINADE	TRA DES SAOUVES		11	ROQUEFORT-LES-PINS	AV DES PINS		9
PEYMEINADE	IMP DES TERMES		13	PEYMEINADE	TRA DES VALLONS		11	ROQUEFORT-LES-PINS	AV DES ROCPINS		9
PEYMEINADE	IMP DES VALLONS		11	PEYMEINADE	TRA DU SUYE		11	ROQUEFORT-LES-PINS	AV DU CLOS		9
PEYMEINADE	IMP DU CAMP DE MEGE		12	PIERLAS		toute la commune	13	ROQUEFORT-LES-PINS	AV DU SINODON		9
PEYMEINADE	IMP DU GENERAL DE GAULLE		12	PIERREFEU		toute la commune	13	ROQUEFORT-LES-PINS	AV DU VALLON		9
PEYMEINADE	IMP DU GRESSIER		12	PUGET-ROSTANG		toute la commune	13	ROQUEFORT-LES-PINS	BD GENTILHOMME		10
PEYMEINADE	IMP DU ROCHER		12	PUGET-THÉNIERS		toute la commune	13	ROQUEFORT-LES-PINS	CHE DE BEAUME GRANET		10
PEYMEINADE	IMP FRAGONARD		12	REVEST-LES-ROCHES		toute la commune	13	ROQUEFORT-LES-PINS	CHE DE BEAUMON		9
PEYMEINADE	IMP GERVAIS COURT		12	RIGAUD		toute la commune	13	ROQUEFORT-LES-PINS	CHE DE COMBE NICETTE		10
PEYMEINADE	IMP JOSEPH CAUVIN		12	RIMPLAS		toute la commune	13	ROQUEFORT-LES-PINS	CHE DE FONT CUBERTE		9
PEYMEINADE	IMP LEBON		13	ROQUEBILLIÈRE		toute la commune	13	ROQUEFORT-LES-PINS	CHE DE FRAYERE		10
PEYMEINADE	PL BAPTISTIN PORRE		12	ROQUEBRUNE-CAP-MARTIN		toute la commune	7	ROQUEFORT-LES-PINS	CHE DE LA BASSE FERME		9
PEYMEINADE	PL GERVAIS COURT		12	ROQUEFORT-LES-PINS	ALL DE LA BERGERIE		10	ROQUEFORT-LES-PINS	CHE DE LA BERGERIE		9

COMMUNES	LIBELLÉS VOIES	N° CONCERNÉS	ZONES	COMMUNES	LIBELLÉS VOIES	N° CONCERNÉS	ZONES	COMMUNES	LIBELLÉS VOIES	N° CONCERNÉS	ZONES
ROQUEFORT-LES-PINS	CHE DE LA CALADE		9	ROQUEFORT-LES-PINS	CHE DES IRIS		9	ROQUEFORT-LES-PINS	CHE DU TOUAR		9
ROQUEFORT-LES-PINS	CHE DE LA CARPENEE		10	ROQUEFORT-LES-PINS	CHE DES JASSES		9	ROQUEFORT-LES-PINS	CHE DU TRAMWAY		9
ROQUEFORT-LES-PINS	CHE DE LA CHARLOTTE		9	ROQUEFORT-LES-PINS	CHE DES LAOUS		10	ROQUEFORT-LES-PINS	CHE DU TRASTOUR		9
ROQUEFORT-LES-PINS	CHE DE LA CLAUSSERIE		10	ROQUEFORT-LES-PINS	CHE DES LISETS		10	ROQUEFORT-LES-PINS	CHE PERDU		10
ROQUEFORT-LES-PINS	CHE DE LA COLLE LONGUE		9	ROQUEFORT-LES-PINS	CHE DES LYS		10	ROQUEFORT-LES-PINS	CHE SAN PEDRO		10
ROQUEFORT-LES-PINS	CHE DE LA CONQUE		9	ROQUEFORT-LES-PINS	CHE DES MARES		9	ROQUEFORT-LES-PINS	CLOS DE DURAND		9
ROQUEFORT-LES-PINS	CHE DE LA CROIX DE ST-ESTEVE		10	ROQUEFORT-LES-PINS	CHE DES MARTELS		10	ROQUEFORT-LES-PINS	DOM 'MUSIC HOUSE		10
ROQUEFORT-LES-PINS	CHE DE LA DESIREE		9	ROQUEFORT-LES-PINS	CHE DES MESSUGUES		9	ROQUEFORT-LES-PINS	DSC DE L'AIRE DE BOULES		10
ROQUEFORT-LES-PINS	CHE DE LA FONTAINE		10	ROQUEFORT-LES-PINS	CHE DES MILLEPERTUIS		9	ROQUEFORT-LES-PINS	IMP DE LA CHARLOTTE		9
ROQUEFORT-LES-PINS	CHE DE LA FUMADE		9	ROQUEFORT-LES-PINS	CHE DES MOUIS		10	ROQUEFORT-LES-PINS	IMP DE LA FORET		10
ROQUEFORT-LES-PINS	CHE DE LA GARRIGUE		10	ROQUEFORT-LES-PINS	CHE DES OISILLONS		9	ROQUEFORT-LES-PINS	IMP DE LA MARGELLE		10
ROQUEFORT-LES-PINS	CHE DE LA GORGUE	N° impairs	10	ROQUEFORT-LES-PINS	CHE DES PIGNES		9	ROQUEFORT-LES-PINS	IMP DE L'ARENAS		10
ROQUEFORT-LES-PINS	CHE DE LA GORGUE	N° pairs	9	ROQUEFORT-LES-PINS	CHE DES POUVERIES		9	ROQUEFORT-LES-PINS	IMP DE L'OLIVETTE		10
ROQUEFORT-LES-PINS	CHE DE LA MIAINE		10	ROQUEFORT-LES-PINS	CHE DES RIGAMELS		10	ROQUEFORT-LES-PINS	IMP DES LILAS		10
ROQUEFORT-LES-PINS	CHE DE LA PINEDE		10	ROQUEFORT-LES-PINS	CHE DES SUVES		9	ROQUEFORT-LES-PINS	IMP DES 2 CHEVRES		10
ROQUEFORT-LES-PINS	CHE DE LA PONCHETTE		10	ROQUEFORT-LES-PINS	CHE DES TOURRES		10	ROQUEFORT-LES-PINS	IMP DES 4 MAISONS		10
ROQUEFORT-LES-PINS	CHE DE LA VERRERIE		10	ROQUEFORT-LES-PINS	CHE DES TOURTERELLES		10	ROQUEFORT-LES-PINS	IMP DES 4 NATIONS		10
ROQUEFORT-LES-PINS	CHE DE LA VIEILLE ROUTE		10	ROQUEFORT-LES-PINS	CHE DES TROIS FEUILLETS		9	ROQUEFORT-LES-PINS	IMP DES CEDRES		10
ROQUEFORT-LES-PINS	CHE DE L'AIRE DE BOULES		10	ROQUEFORT-LES-PINS	CHE DES VALLONS		10	ROQUEFORT-LES-PINS	IMP DES CHENES		9
ROQUEFORT-LES-PINS	CHE DE L'EGLISE		10	ROQUEFORT-LES-PINS	CHE DU BONHEUR VERT		9	ROQUEFORT-LES-PINS	IMP DES CIVADES		10
ROQUEFORT-LES-PINS	CHE NOTRE-DAME AUX TERRES BLANCHES		10	ROQUEFORT-LES-PINS	CHE DU CAMOUYER		10	ROQUEFORT-LES-PINS	IMP DES CYSTES		9
ROQUEFORT-LES-PINS	CHE DE PEIRE LUCHE		10	ROQUEFORT-LES-PINS	CHE DU CAMP TRACIER		10	ROQUEFORT-LES-PINS	IMP DES FABRONNETES		10
ROQUEFORT-LES-PINS	CHE DE PROVENCE		10	ROQUEFORT-LES-PINS	CHE DU CHATEAU		10	ROQUEFORT-LES-PINS	IMP DES GENETS		10
ROQUEFORT-LES-PINS	CHE DE ROQUE LA TOUR		9	ROQUEFORT-LES-PINS	CHE DU CLOS		9	ROQUEFORT-LES-PINS	IMP DES GRIOULETS		10
ROQUEFORT-LES-PINS	CHE DE SAN-PEYRE		9	ROQUEFORT-LES-PINS	CHE DU COLLET		10	ROQUEFORT-LES-PINS	IMP DES LAURIERS		10
ROQUEFORT-LES-PINS	CHE DE SERRE D AMBUC		10	ROQUEFORT-LES-PINS	CHE DU COLLET D'ARBOUSSON		9	ROQUEFORT-LES-PINS	IMP DES LUCIOLES		10
ROQUEFORT-LES-PINS	CHE DE VALBOIS		10	ROQUEFORT-LES-PINS	CHE DU CURNIER		9	ROQUEFORT-LES-PINS	IMP DES MESANGES		10
ROQUEFORT-LES-PINS	CHE DE VALBOIS		9	ROQUEFORT-LES-PINS	CHE DU DEBRAM		10	ROQUEFORT-LES-PINS	IMP DES NOYERS		9
ROQUEFORT-LES-PINS	CHE DE VAUGAILLERE		9	ROQUEFORT-LES-PINS	CHE DU GAGAI		9	ROQUEFORT-LES-PINS	IMP DES OMBRAGES		10
ROQUEFORT-LES-PINS	CHE DE VIGNEFRANQUET		10	ROQUEFORT-LES-PINS	CHE DU GARAGAI		10	ROQUEFORT-LES-PINS	IMP DES PAQUERETTES		10
ROQUEFORT-LES-PINS	CHE DES AMARYLLIS		10	ROQUEFORT-LES-PINS	CHE DU LOUP	Jusqu'au N° 744	9	ROQUEFORT-LES-PINS	IMP DES PIGNATONS		9
ROQUEFORT-LES-PINS	CHE DES BATISTONS		9	ROQUEFORT-LES-PINS	CHE DU LOUP	N° impairs à partir du 745	9	ROQUEFORT-LES-PINS	IMP DES RESTANQUES		10
ROQUEFORT-LES-PINS	CHE DES BERTRANDS		10	ROQUEFORT-LES-PINS	CHE DU LOUP	N° pairs à partir du 746	9	ROQUEFORT-LES-PINS	IMP DES ROSIERS		10
ROQUEFORT-LES-PINS	CHE DES BREGUIERES		10	ROQUEFORT-LES-PINS	CHE DU MUGUET		10	ROQUEFORT-LES-PINS	IMP DES ROUGUETS		10
ROQUEFORT-LES-PINS	CHE DES CADES		10	ROQUEFORT-LES-PINS	CHE DU PANTAIL		10	ROQUEFORT-LES-PINS	IMP DES TEMPLIERS		10
ROQUEFORT-LES-PINS	CHE DES CINQ CENTS		10	ROQUEFORT-LES-PINS	CHE DU PAS DE L'AI		10	ROQUEFORT-LES-PINS	IMP DES VIOLETTES		10
ROQUEFORT-LES-PINS	CHE DES CLAPS		10	ROQUEFORT-LES-PINS	CHE DU PEISSAUT		9	ROQUEFORT-LES-PINS	IMP DOMINIERE		10
ROQUEFORT-LES-PINS	CHE DES COURMETTES		10	ROQUEFORT-LES-PINS	CHE DU PERE GOIRAN		10	ROQUEFORT-LES-PINS	IMP DU BERGER		9
ROQUEFORT-LES-PINS	CHE DES COURRAOUTS		10	ROQUEFORT-LES-PINS	CHE DU PIEROU		9	ROQUEFORT-LES-PINS	IMP DU BOIS		10
ROQUEFORT-LES-PINS	CHE DES CYPRES		10	ROQUEFORT-LES-PINS	CHE DU PLAN		9	ROQUEFORT-LES-PINS	IMP DU BOIS NEGRE		10
ROQUEFORT-LES-PINS	CHE DES ECUREUILS		10	ROQUEFORT-LES-PINS	CHE DU PLATEAU FLEURY		10	ROQUEFORT-LES-PINS	IMP DU CAMOUYER		10
ROQUEFORT-LES-PINS	CHE DES FABRONS		10	ROQUEFORT-LES-PINS	CHE DU POUJET		10	ROQUEFORT-LES-PINS	IMP DU CHATEAU		10
ROQUEFORT-LES-PINS	CHE DES FURONS		10	ROQUEFORT-LES-PINS	CHE DU PUIITS		10	ROQUEFORT-LES-PINS	IMP DU CLOS		9
ROQUEFORT-LES-PINS	CHE DES GALEJONS		9	ROQUEFORT-LES-PINS	CHE DU RIGAOU		10	ROQUEFORT-LES-PINS	IMP DU COLLET		10
ROQUEFORT-LES-PINS	CHE DES GUERCHS		10	ROQUEFORT-LES-PINS	CHE DU ROMANIL		10	ROQUEFORT-LES-PINS	IMP DU COMBEAU		10

COMMUNES	LIBELLÉS VOIES	N° CONCERNÉS	ZONES	COMMUNES	LIBELLÉS VOIES	N° CONCERNÉS	ZONES	COMMUNES	LIBELLÉS VOIES	N° CONCERNÉS	ZONES
ROQUEFORT-LES-PINS	IMP DU PERE GOIRAN		10	ST-LAURENT-DU-VAR	ALL NOLET		10	ST-LAURENT-DU-VAR	AV GUYNEMER		8
ROQUEFORT-LES-PINS	IMP DU PLAN DE LA ROCAILLE		9	ST-LAURENT-DU-VAR	ALL PASTEUR		10	ST-LAURENT-DU-VAR	AV HENRI LANTELME		8
ROQUEFORT-LES-PINS	IMP DU RAIL		10	ST-LAURENT-DU-VAR	ALL ZAHMENHOF		9	ST-LAURENT-DU-VAR	AV HENRI MATISSE		10
ROQUEFORT-LES-PINS	IMP DU VIEUX PUIITS		9	ST-LAURENT-DU-VAR	AV ANGE DEIRO		10	ST-LAURENT-DU-VAR	AV JEAN AICARD		10
ROQUEFORT-LES-PINS	JARD DU SINODON		10	ST-LAURENT-DU-VAR	AV BAILLI DE SUFFREN		9	ST-LAURENT-DU-VAR	AV JEANNE D'ARC	N° impairs	9
ROQUEFORT-LES-PINS	LOT DU JAS ROUGE		9	ST-LAURENT-DU-VAR	AV BELLEVUE		10	ST-LAURENT-DU-VAR	AV JEANNE D'ARC	N° pairs	10
ROQUEFORT-LES-PINS	LOT LA FERRANDERIE		10	ST-LAURENT-DU-VAR	AV CESAR OSSOLA		9	ST-LAURENT-DU-VAR	AV LEON BERENGER	N° impairs	9
ROQUEFORT-LES-PINS	LOT LA ROCHE D'ARDY		9	ST-LAURENT-DU-VAR	AV COMBATTANTS AFRIQUE NORD		10	ST-LAURENT-DU-VAR	AV LEON BERENGER	N° pairs	8
ROQUEFORT-LES-PINS	PARC WANDA		9	ST-LAURENT-DU-VAR	AV DE LA LIBERATION		9	ST-LAURENT-DU-VAR	AV LEONARD ANFOSSI		10
ROQUEFORT-LES-PINS	PL GUSTAVE CIVATTE		10	ST-LAURENT-DU-VAR	AV DE LA MER		9	ST-LAURENT-DU-VAR	AV LEONARD ARNAUD		10
ROQUEFORT-LES-PINS	R DES LAVANDES		9	ST-LAURENT-DU-VAR	AV DE VERDUN		9	ST-LAURENT-DU-VAR	AV LOUIS RAVET	Jusqu'au N° 80	9
ROQUEFORT-LES-PINS	R DU PETIT VALLON		9	ST-LAURENT-DU-VAR	AV DES FILAGNES	N° impairs jusqu'au 315	8	ST-LAURENT-DU-VAR	AV LOUIS RAVET	A partir du N° 81	8
ROQUEFORT-LES-PINS	RES DU PARC		9	ST-LAURENT-DU-VAR	AV DES FILAGNES	N° impairs à partir du 317	10	ST-LAURENT-DU-VAR	AV MAGNOLIAS		9
ROQUEFORT-LES-PINS	RES LES COURMETTES		10	ST-LAURENT-DU-VAR	AV DES FILAGNES	N° pairs	10	ST-LAURENT-DU-VAR	AV MARC MOSCHETTI		9
ROQUEFORT-LES-PINS	RTE DE GRASSE		9	ST-LAURENT-DU-VAR	AV DES GLYCINES		9	ST-LAURENT-DU-VAR	AV MARECHAL JUIN		9
ROQUEFORT-LES-PINS	RTE DE GREOLIERES		10	ST-LAURENT-DU-VAR	AV DES MIMOSAS		10	ST-LAURENT-DU-VAR	AV MARECHAL VAUBAN		9
ROQUEFORT-LES-PINS	RTE DE VALBONNE		9	ST-LAURENT-DU-VAR	AV DES MOUETTES		9	ST-LAURENT-DU-VAR	AV NOTRE DAME		10
ROQUEFORT-LES-PINS	RTE DU ROURET		10	ST-LAURENT-DU-VAR	AV DES OLIVIERES		9	ST-LAURENT-DU-VAR	AV PAUL CEZANNE		8
ROQUEFORT-LES-PINS	TRA DES TERRES BLANCHES		10	ST-LAURENT-DU-VAR	AV DES ORANGERS		10	ST-LAURENT-DU-VAR	AV PIERRE AMADIEU		9
ROQUEFORT-LES-PINS	TRA DU VIEUX FOUR		10	ST-LAURENT-DU-VAR	AV DES PIGNATIERES		10	ST-LAURENT-DU-VAR	AV PIERRE ET MARIE CURIE		10
ROQUEFORT-LES-PINS	VOI DINA GRAY		10	ST-LAURENT-DU-VAR	AV DES PLANS	Jusqu'au N° 165	9	ST-LAURENT-DU-VAR	AV PIERRE MAISSA		10
ROQUESTÉRON		toute la commune	13	ST-LAURENT-DU-VAR	AV DES PLANS	Du 166 au 192	10	ST-LAURENT-DU-VAR	AV PIERRE SAUVAIGO		9
ROUBION		toute la commune	13	ST-LAURENT-DU-VAR	AV DES PLANS	Du 193 au 260	9	ST-LAURENT-DU-VAR	AV PIERRE ZILLER		9
ROURE		toute la commune	13	ST-LAURENT-DU-VAR	AV DES PLANS	A partir du N° 261	10	ST-LAURENT-DU-VAR	AV ROBERT SURCOUF		9
ST-ANDRÉ-DE-LA-ROCHE		toute la commune	12	ST-LAURENT-DU-VAR	AV DES PLANTIERES		8	ST-LAURENT-DU-VAR	AV ST EXUPERY		9
ST-ANTONIN		toute la commune	13	ST-LAURENT-DU-VAR	AV DES POMARELS		10	ST-LAURENT-DU-VAR	AV ST HUBERT		9
ST-AUBAN		toute la commune	13	ST-LAURENT-DU-VAR	AV DES PUGETS		10	ST-LAURENT-DU-VAR	AV THOMAS DECAROLI		9
ST-BLAISE		toute la commune	13	ST-LAURENT-DU-VAR	AV DOC MAURICE DONAT		9	ST-LAURENT-DU-VAR	AV VICTOR BELLISSIME		9
ST-CÉZAIRE/SIAGNE		toute la commune	11	ST-LAURENT-DU-VAR	AV DU 11 NOVEMBRE		10	ST-LAURENT-DU-VAR	BD DE PROVENCE		9
ST-DALMAS-LE-SELVAGE		toute la commune	13	ST-LAURENT-DU-VAR	AV DU GAL DE GAULLE	Jusqu'au N° 529	10	ST-LAURENT-DU-VAR	BD DU POINT DU JOUR		9
STE-AGNÈS		toute la commune	8	ST-LAURENT-DU-VAR	AV DU GAL DE GAULLE	A partir du N° 530	9	ST-LAURENT-DU-VAR	BD GEORGES POMPIDOU		9
ST-ÉTIENNE-DE-TINÉE		toute la commune	13	ST-LAURENT-DU-VAR	AV DU GROUPE MORGAN		9	ST-LAURENT-DU-VAR	BD JEAN OSSOLA	N° impairs jusqu'au 357	9
ST-JEAN-CAP-FERRAT		toute la commune	7	ST-LAURENT-DU-VAR	AV DU ZOO		9	ST-LAURENT-DU-VAR	BD JEAN OSSOLA	N° impairs du 359 au 743	10
ST-JEANNET		toute la commune	11	ST-LAURENT-DU-VAR	AV EMILE DESCHAME		10	ST-LAURENT-DU-VAR	BD JEAN OSSOLA	N° impairs à partir du 745	9
ST-LAURENT-DU-VAR	ALL DE LA CONCORDE		9	ST-LAURENT-DU-VAR	AV EUGENE DONADEI	Jusqu'au N° 399	8	ST-LAURENT-DU-VAR	BD JEAN OSSOLA	N° pairs jusqu'au 756	10
ST-LAURENT-DU-VAR	ALL DE L'OLIVIER		9	ST-LAURENT-DU-VAR	AV EUGENE DONADEI	A partir du N° 400	9	ST-LAURENT-DU-VAR	BD JEAN OSSOLA	N° pairs à partir du 758	9
ST-LAURENT-DU-VAR	ALL DES AGRICULTEURS		10	ST-LAURENT-DU-VAR	AV FRANCE D'OUTRE MER		9	ST-LAURENT-DU-VAR	BD LOUIS ROUX		9
ST-LAURENT-DU-VAR	ALL DES ARBOUSIERS		10	ST-LAURENT-DU-VAR	AV FRANCOIS BERENGER	N° impairs	10	ST-LAURENT-DU-VAR	BD LUCIEN BOULE		9
ST-LAURENT-DU-VAR	ALL DES CIGALES		9	ST-LAURENT-DU-VAR	AV FRANCOIS BERENGER	N° pairs	9	ST-LAURENT-DU-VAR	BD MAL DE LATTRE DE TASSIGNY	N° impairs	9
ST-LAURENT-DU-VAR	ALL DES ECUREUILS		10	ST-LAURENT-DU-VAR	AV FREDERIC MISTRAL		9	ST-LAURENT-DU-VAR	BD MAL DE LATTRE DE TASSIGNY	N° pairs	10
ST-LAURENT-DU-VAR	ALL DES METIERS		10	ST-LAURENT-DU-VAR	AV GABRIEL ABONNEL		9	ST-LAURENT-DU-VAR	BD MARCEL PAGNOL	N° impairs	9
ST-LAURENT-DU-VAR	ALL DES PECHEURS		10	ST-LAURENT-DU-VAR	AV GENERAL LECLERC	Jusqu'au N° 21	9	ST-LAURENT-DU-VAR	BD MARCEL PAGNOL	N° pairs	8
ST-LAURENT-DU-VAR	ALL DES STUDIOS		10	ST-LAURENT-DU-VAR	AV GENERAL LECLERC	N° impairs du 23 au 151	9	ST-LAURENT-DU-VAR	CHE BEL AZUR		8
ST-LAURENT-DU-VAR	ALL DES TONNELLES		10	ST-LAURENT-DU-VAR	AV GENERAL LECLERC	N° pairs du 22 au 150	10	ST-LAURENT-DU-VAR	CHE DE LA CHAPELLE		10
ST-LAURENT-DU-VAR	ALL JEAN LEDIEU		9	ST-LAURENT-DU-VAR	AV GENERAL LECLERC	A partir du N° 152	10	ST-LAURENT-DU-VAR	CHE DE LA TOUR CARREE		10

COMMUNES	LIBELLÉS VOIES	N° CONCERNÉS	ZONES	COMMUNES	LIBELLÉS VOIES	N° CONCERNÉS	ZONES	COMMUNES	LIBELLÉS VOIES	N° CONCERNÉS	ZONES
ST-LAURENT-DU-VAR	CHE DE L'ESTELLE		10	ST-LAURENT-DU-VAR	IMP MAURICE DANZI		10	ST-LAURENT-DU-VAR	R FRANCIS TEISSEIRE		10
ST-LAURENT-DU-VAR	CHE DE SIDONIE		10	ST-LAURENT-DU-VAR	IMP ROLAND GARROS		9	ST-LAURENT-DU-VAR	R FRANCOIS CINTI		10
ST-LAURENT-DU-VAR	CHE DES ALLIES		9	ST-LAURENT-DU-VAR	IMP ROUBION		10	ST-LAURENT-DU-VAR	R GUIBAUDO		9
ST-LAURENT-DU-VAR	CHE DES CASALS		9	ST-LAURENT-DU-VAR	IMP ROUSTAN		10	ST-LAURENT-DU-VAR	R HONORE BRUN		9
ST-LAURENT-DU-VAR	CHE DES ESPARTES		9	ST-LAURENT-DU-VAR	LES PALUDS		9	ST-LAURENT-DU-VAR	R HONORE GEOFFROY		10
ST-LAURENT-DU-VAR	CHE DES ISCLES		10	ST-LAURENT-DU-VAR	LES RASCAS		10	ST-LAURENT-DU-VAR	R JEAN ANTOINE CARLON		9
ST-LAURENT-DU-VAR	CHE DES OEILLETES		10	ST-LAURENT-DU-VAR	MOYENNE CORNICHE DES PUGETS		10	ST-LAURENT-DU-VAR	R JEAN GIONO		10
ST-LAURENT-DU-VAR	CHE DES PALUDS		9	ST-LAURENT-DU-VAR	MTE DE LA TOUR		10	ST-LAURENT-DU-VAR	R JULES BRUN		10
ST-LAURENT-DU-VAR	CHE DES PLATEAUX FLEURIS		8	ST-LAURENT-DU-VAR	MTE DES GRIMONDS	N° impairs jusqu'au 227	8	ST-LAURENT-DU-VAR	R JULES MICHEL		10
ST-LAURENT-DU-VAR	CHE DES RASCAS		10	ST-LAURENT-DU-VAR	MTE DES GRIMONDS	N° impairs à partir du 229	9	ST-LAURENT-DU-VAR	R LAYET BERENGER	N° impairs	9
ST-LAURENT-DU-VAR	CHE DES ROMARINS		9	ST-LAURENT-DU-VAR	MTE DES GRIMONDS	N° pairs	8	ST-LAURENT-DU-VAR	R LAYET BERENGER	N° pairs	10
ST-LAURENT-DU-VAR	CHE DES ROSES		9	ST-LAURENT-DU-VAR	MTE DU MOULIN		10	ST-LAURENT-DU-VAR	R MARIUS PISANO		10
ST-LAURENT-DU-VAR	CHE DES TENCHURADES		10	ST-LAURENT-DU-VAR	PL ADRIEN CASTILLON		10	ST-LAURENT-DU-VAR	R MENICA RONDELLEY		10
ST-LAURENT-DU-VAR	CHE DES TINES		10	ST-LAURENT-DU-VAR	PL DE LA FONTAINE		10	ST-LAURENT-DU-VAR	R PAUL LANTELME		9
ST-LAURENT-DU-VAR	CHE DES TREIZE DAMES		8	ST-LAURENT-DU-VAR	PL JEAN MEDECIN		10	ST-LAURENT-DU-VAR	R PIERRE LAMBERT		10
ST-LAURENT-DU-VAR	CHE DES TUILIERES		10	ST-LAURENT-DU-VAR	PL ST ANTOINE		10	ST-LAURENT-DU-VAR	R RAPHAEL MONSO		10
ST-LAURENT-DU-VAR	CHE DU CLOS DES ORANGERS		9	ST-LAURENT-DU-VAR	PLT DU SOLEIL		9	ST-LAURENT-DU-VAR	R RAYMOND FERRARETO		10
ST-LAURENT-DU-VAR	CHE DU COLLET ROUGE		10	ST-LAURENT-DU-VAR	PROM DES FLOTS BLEUS		9	ST-LAURENT-DU-VAR	R VALAZE		10
ST-LAURENT-DU-VAR	CHE DU DEGOUTAI		10	ST-LAURENT-DU-VAR	PROM LANDSBERG AM LECH		9	ST-LAURENT-DU-VAR	RTE DE LA GARE		9
ST-LAURENT-DU-VAR	CHE DU JACQUON		9	ST-LAURENT-DU-VAR	R ALBERT CAMUS		10	ST-LAURENT-DU-VAR	RTE DE ST-LAURENT		10
ST-LAURENT-DU-VAR	CHE FAHNSTOCK		10	ST-LAURENT-DU-VAR	R ALPHONSE DAUDET		10	ST-LAURENT-DU-VAR	RTE DE ST JEANNET		10
ST-LAURENT-DU-VAR	COR D'AGRIMONT	N° impairs	8	ST-LAURENT-DU-VAR	R ANTOINE ROUSTAN		10	ST-LAURENT-DU-VAR	RTE DES PUGETS		10
ST-LAURENT-DU-VAR	COR D'AGRIMONT	N° pairs jusqu'au 474	9	ST-LAURENT-DU-VAR	R AUGUSTE GAGNAIRE	N° impairs	9	ST-LAURENT-DU-VAR	RTE DES VESPINS		9
ST-LAURENT-DU-VAR	COR D'AGRIMONT	N° pairs du 476 au 898	8	ST-LAURENT-DU-VAR	R AUGUSTE GAGNAIRE	N° pairs	10	ST-LAURENT-DU-VAR	RTE N 209 DE LA BARONNE		10
ST-LAURENT-DU-VAR	COR D'AGRIMONT	N° pairs à partir du 900	10	ST-LAURENT-DU-VAR	R AUGUSTE RODIN		10	ST-LAURENT-DU-VAR	RTE N98 DU BORD DE MER		9
ST-LAURENT-DU-VAR	COR FAHNSTOCK	N° impairs jusqu'au 413	10	ST-LAURENT-DU-VAR	R BAPTISTE BERMOND		9	ST-LAURENT-DU-VAR	SQ LOUIS BENES		9
ST-LAURENT-DU-VAR	COR FAHNSTOCK	N° impairs du 415 au 589	9	ST-LAURENT-DU-VAR	R CDT CAHUZAC		9	ST-LAURENT-DU-VAR	ST-LÉGER	toute la commune	13
ST-LAURENT-DU-VAR	COR FAHNSTOCK	N° pairs jusqu'au 160	10	ST-LAURENT-DU-VAR	R CENTRALE		10	ST-MARTIN-D'ENTRAUNES		toute la commune	13
ST-LAURENT-DU-VAR	COR FAHNSTOCK	N° pairs du 162 au 590	8	ST-LAURENT-DU-VAR	R DE L'ANCIEN PONT		10	ST-MARTIN-DU-VAR		toute la commune	12
ST-LAURENT-DU-VAR	COR FAHNSTOCK	Du 591 au 1074	8	ST-LAURENT-DU-VAR	R DE L'EGLISE		10	ST-MARTIN-VÉSUBIE		toute la commune	13
ST-LAURENT-DU-VAR	COR FAHNSTOCK	A partir du N° 1075	10	ST-LAURENT-DU-VAR	R DES ECOLES		10	ST-PAUL-DE-VENCE		toute la commune	9
ST-LAURENT-DU-VAR	ESP DES GOELANDS		9	ST-LAURENT-DU-VAR	R DES GUEYEURS		10	ST-SAUVEUR/TINÉE		toute la commune	13
ST-LAURENT-DU-VAR	ESP EDMOND JOUHAUD		10	ST-LAURENT-DU-VAR	R DES PETITES ECURIES		10	ST-VALLIER-DE-THIEY		toute la commune	12
ST-LAURENT-DU-VAR	IMP BEL HORIZON		9	ST-LAURENT-DU-VAR	R DES REMPARTS		10	SALLAGRIFFON		toute la commune	13
ST-LAURENT-DU-VAR	IMP CALLISTE		9	ST-LAURENT-DU-VAR	R DES JOBERTS		10	SAORGE		toute la commune	13
ST-LAURENT-DU-VAR	IMP CHAILLON		9	ST-LAURENT-DU-VAR	R DU 28 AOUT		9	SAUZE		toute la commune	13
ST-LAURENT-DU-VAR	IMP CHARLES DE GAULLE		9	ST-LAURENT-DU-VAR	R DU FOUR		10	SÉRANON		toute la commune	13
ST-LAURENT-DU-VAR	IMP DES FILAGNES	N° impairs	8	ST-LAURENT-DU-VAR	R DU GRAND PIN		9	SIGALE		toute la commune	13
ST-LAURENT-DU-VAR	IMP DES FILAGNES	N° pairs	10	ST-LAURENT-DU-VAR	R DU GROS CHENE		9	SOSPEL		toute la commune	13
ST-LAURENT-DU-VAR	IMP DES GENETS		8	ST-LAURENT-DU-VAR	R DU PATEAU CALLISTE		9	SPÉRACÈDES		toute la commune	13
ST-LAURENT-DU-VAR	IMP DU PIN PARASOL		9	ST-LAURENT-DU-VAR	R DU SUCHET		10	TENDE		toute la commune	13
ST-LAURENT-DU-VAR	IMP FLEURIE		9	ST-LAURENT-DU-VAR	R DU TRINCO		10	THÉOULE/MER		toute la commune	11
ST-LAURENT-DU-VAR	IMP GENERAL LECLERC		9	ST-LAURENT-DU-VAR	R DU VAR		10	THIÉRY		toute la commune	13
ST-LAURENT-DU-VAR	IMP JEANNE D'ARC		9	ST-LAURENT-DU-VAR	R EMMANUEL OLIVIERI		10	TOUDON		toute la commune	13
ST-LAURENT-DU-VAR	IMP LANTELME		8	ST-LAURENT-DU-VAR	R ETIENNE BRUN		10	TOUËT-DE-L'ESCARÈNE		toute la commune	13

COMMUNES	LIBELLÉS VOIES	N° CONCERNÉS	ZONES	COMMUNES	LIBELLÉS VOIES	N° CONCERNÉS	ZONES	COMMUNES	LIBELLÉS VOIES	N° CONCERNÉS	ZONES
TOUËT/VAR TOURETTE-DU-CHÂTEAU TOURNEFORT TOURRETTE-LEVENS TOURRETTES/LOUP UTELLE		toute la commune	13	VALBONNE	CHE DU BAOU	N° impairs jusqu'au 321	10	VALBONNE	PL DEIS AMOURIERS		9
		toute la commune	13	VALBONNE	CHE DU BAOU	N° pairs jusqu'au 322	8	VALBONNE	PL DES ANCIENS COMBATTANTS		10
		toute la commune	13	VALBONNE	CHE DU BAOU	A partir du N° 323	10	VALBONNE	PL DES ANTHEMIS		8
		toute la commune	12	VALBONNE	CHE DU BRUGUET		8	VALBONNE	PL DES ARCADES		10
		toute la commune	11	VALBONNE	CHE DU CALADOU	N° impairs	8	VALBONNE	PL DES CINES		9
	toute la commune	13	VALBONNE	CHE DU CALADOU	N° pairs jusqu'au 634	10	VALBONNE	PL DES GENEVRIERS		8	
VALBONNE	ALL ARCHIMEDE		9	VALBONNE	CHE DU CALADOU	N° pairs à partir du 636	8	VALBONNE	PL DES HIBISCUS		8
VALBONNE	ALL DE LA BASTIDE		9	VALBONNE	CHE DU DARBOUSSON		8	VALBONNE	PL DES MICOCOULIERS		8
VALBONNE	ALL DE LA TOUR		10	VALBONNE	CHE DU FONT DE CUBERTE	toute la voie sauf exception	8	VALBONNE	PL DES PLAQUEMINIERS		8
VALBONNE	ALL DES CIGALES		10	VALBONNE	CHE DU FONT DE CUBERTE	N° 107 uniquement	10	VALBONNE	PL DU BAILE		9
VALBONNE	ALL DES EGLANTIERS		8	VALBONNE	CHE DU PARROU	N° impairs	8	VALBONNE	PL HAUTE		9
VALBONNE	ALL DES LAURIERS		8	VALBONNE	CHE DU PARROU	N° pairs sauf exception	10	VALBONNE	PL JEAN GIONO		9
VALBONNE	ALL DES LUCIOLES		10	VALBONNE	CHE DU PARROU	N° 730 uniquement	8	VALBONNE	PL MARCEL PAGNOL		9
VALBONNE	ALL DES MAGNOLIAS		8	VALBONNE	CHE DU RIBAS	Jusqu'au N° 720	10	VALBONNE	PL MEJANE		9
VALBONNE	ALL DES PLAQUEMINIERS		8	VALBONNE	CHE DU RIBAS	A partir du N° 721	8	VALBONNE	PL PLACETTE DU LEVANT		9
VALBONNE	ALL GEORGES POMPIDOU		9	VALBONNE	CHE DU TAMEYE		10	VALBONNE	PL VERTE		9
VALBONNE	AV DE PIERREFEU		10	VALBONNE	CHE DU VAL MARTIN		8	VALBONNE	PLACETTE DES EGLANTIERS		8
VALBONNE	AV PYTHAGORE		9	VALBONNE	COURETTE DES BALADINS		9	VALBONNE	PROM DE LA BOULLIDE		9
VALBONNE	AV ST ROCH		10	VALBONNE	CRS FRAGONARD		9	VALBONNE	PTE DE LA FORET		9
VALBONNE	BD CARNOT	toute la voie sauf exception	10	VALBONNE	DSC DES ORANGERS		9	VALBONNE	PTE DE L'ADOUS		9
VALBONNE	BD CARNOT	N° 52 uniquement	8	VALBONNE	DSC DIOGENE		9	VALBONNE	PTE DOREE		9
VALBONNE	CALADE DE LA FORET		9	VALBONNE	DSC DU JAS		9	VALBONNE	R ALBERT CAQUOT		8
VALBONNE	CALADE DE L'ARBRE INTERDIT		9	VALBONNE	FG ST ESPRIT		10	VALBONNE	R ALBERT EINSTEIN		8
VALBONNE	CALADE DE L'ESCOURCHE		9	VALBONNE	IMP DE LA BERGERIE		10	VALBONNE	R ALEXIS JULIEN		10
VALBONNE	CHE CLOS DE BRASSET		8	VALBONNE	IMP DE PIERREFEU		10	VALBONNE	R ALPHONSE DAUDET		9
VALBONNE	CHE DE BELLEVUE		10	VALBONNE	IMP DES AZALEES		8	VALBONNE	R CALENDAL		9
VALBONNE	CHE DE FONT MARTINE		8	VALBONNE	IMP DES CAPUCINES		8	VALBONNE	R COUR DES MIRACLES		9
VALBONNE	CHE DE LA COLLE DEVINSON		8	VALBONNE	IMP DES CHENES		10	VALBONNE	R DE GONELLE		9
VALBONNE	CHE DE LA FONT DES FADES		8	VALBONNE	IMP DES FORSYTHIAS		8	VALBONNE	R DE LA BASTIDE VIEILLE		9
VALBONNE	CHE DE LA PEIRIERE		9	VALBONNE	IMP DES GENEVRIERS		8	VALBONNE	R DE LA BOYERE		9
VALBONNE	CHE DE LA PETUGUE		10	VALBONNE	IMP DES HIBISCUS		8	VALBONNE	R DE LA BRAGUE		10
VALBONNE	CHE DE LA ROBERTE		8	VALBONNE	IMP DES MICOCOULIERS		8	VALBONNE	R DE LA FONTAINE		10
VALBONNE	CHE DE LA VERRIERE		8	VALBONNE	IMP DU BAOU	toute la voie sauf exception	10	VALBONNE	R DE LA MAIRIE		10
VALBONNE	CHE DE PEIDESSALLE		8	VALBONNE	IMP DU BAOU	N° 84, 125 et 180 uniquement	8	VALBONNE	R DE LA PAROISSE		10
VALBONNE	CHE DE PEYNIBLOU	N° impairs jusqu'au 277	10	VALBONNE	IMP DU GENERAL DELFOSSE		9	VALBONNE	R DE LA REPUBLIQUE		10
VALBONNE	CHE DE PEYNIBLOU	N° impairs à partir du 279	10	VALBONNE	JARD DEI PEICAOU		9	VALBONNE	R DE LA VIGNE HAUTE		9
VALBONNE	CHE DE PEYNIBLOU	N° pairs	8	VALBONNE	JARDIN DE LA FARIGOULE		9	VALBONNE	R DE L'HOTEL DIEU		10
VALBONNE	CHE DE PEYREBELLE		8	VALBONNE	LA TOURANGELLE		8	VALBONNE	R DEI GRILOU		9
VALBONNE	CHE DE VILLEBRUC		8	VALBONNE	PAS DES PIGNES		9	VALBONNE	R DES ARCADES		10
VALBONNE	CHE DES AGAPANTHES		8	VALBONNE	PAS DU SQUARE		9	VALBONNE	R D'OPIO		10
VALBONNE	CHE DES BRUISSSES		8	VALBONNE	PL CARREE		9	VALBONNE	R DOSTOIEWSKI		8
VALBONNE	CHE DES CLAUSSONNES		8	VALBONNE	PL DE LA GARDIOLE		9	VALBONNE	R DU COURS		10
VALBONNE	CHE DES MOULINS		8	VALBONNE	PL DE LA SOUSTE		9	VALBONNE	R DU FRENE		10
VALBONNE	CHE DES TROIS MOULINS		8	VALBONNE	PL DE L'ESTELO		9	VALBONNE	R DU PONTIS		10
				VALBONNE	PL DE PROVENCE		9	VALBONNE	R DU PRESBYTERE		10

COMMUNES	LIBELLÉS VOIES	N° CONCERNÉS	ZONES	COMMUNES	LIBELLÉS VOIES	N° CONCERNÉS	ZONES	COMMUNES	LIBELLÉS VOIES	N° CONCERNÉS	ZONES
VALBONNE	R DU ROCHER		10	VALBONNE	TRA DES BOURELLES		8	VALLAURIS	AV DE L'HOPITAL	N° impairs à partir du 9	10
VALBONNE	R EMILE POURCEL		10	VALBONNE	TRA DES PARES		8	VALLAURIS	AV DE L'HOPITAL	N° pairs à partir du 10	12
VALBONNE	R EUGENE GIRAUD		10	VALBONNE	TRA DU BARRI		9	VALLAURIS	AV DE VERDUN		11
VALBONNE	R FREDERIC MISTRAL		9	VALBONNE	TRA DU CHENE		9	VALLAURIS	AV DES CACTUS		10
VALBONNE	R GAMBETTA		10	VALBONNE	TRA ESCALIER		9	VALLAURIS	AV DES CHENES		10
VALBONNE	R GRANDE		10	VALDEBLORE		toute la commune	13	VALLAURIS	AV DES COURCETTES		9
VALBONNE	R HENRI BARBARA		9	VALDEROURE		toute la commune	13	VALLAURIS	AV DES FRERES ROUSTAN	Jusqu'au N° 53	9
VALBONNE	R HENRI BOSCO		9	VALLAURIS	ALL DE L'ORIGAN PUISSANTON		10	VALLAURIS	AV DES FRERES ROUSTAN	Du 55 au 85	11
VALBONNE	R JOSEPH BERMOND		10	VALLAURIS	ALL DES ALBIZZIA PUISSANTON		10	VALLAURIS	AV DES FRERES ROUSTAN	A partir du N° 87	9
VALBONNE	R LOUIS FUNEL		9	VALLAURIS	ALL DES CAROUBIERS PUISSANTON		10	VALLAURIS	AV DES JASMINES		11
VALBONNE	R LUDWIG VAN BEETHOVEN		8	VALLAURIS	ALL DES CYPRES		10	VALLAURIS	AV DES MARTYRS RESISTANCE		10
VALBONNE	R PAUL CEZANNE		9	VALLAURIS	ALL DES MELIAS PUISSANTON		10	VALLAURIS	AV DES MIMOSAS		10
VALBONNE	R SOUBEIRANNE		9	VALLAURIS	ALL DES MYRTES PUISSANTON		10	VALLAURIS	AV DES MIMOSAS GOLFE JUAN	toute la voie sauf exception	9
VALBONNE	R SOUTRANE		9	VALLAURIS	ALL DES OLIVIERS		10	VALLAURIS	AV DES MIMOSAS GOLFE JUAN	N° 176 uniquement	10
VALBONNE	R ST BERNADIN		10	VALLAURIS	ALL MICOCOULIERS PUISSANTON		10	VALLAURIS	AV DU CHATEAU D'EAU		10
VALBONNE	RLE DE L'ECOLE		9	VALLAURIS	ART ANCIENNE RTE DE CANNES		10	VALLAURIS	AV DU GENERAL DE GAULLE		10
VALBONNE	RLE DEI RIGAOU		9	VALLAURIS	ART D'ANTIBES		10	VALLAURIS	AV DU MIDI		11
VALBONNE	RLE DES AMANDIERS		9	VALLAURIS	AV ANCIENS COMBATTANTS AFR N		11	VALLAURIS	AV DU PEZOU		10
VALBONNE	RLE DES AMOUREUX		9	VALLAURIS	AV BLANCHI		9	VALLAURIS	AV DU SQUARE DU VAL D'OR		10
VALBONNE	RLE DES ARBOUSIERS		9	VALLAURIS	AV CEVOULE		11	VALLAURIS	AV DU STADE		12
VALBONNE	RLE DES ARGERACS		9	VALLAURIS	AV CLEMENT MASSIER	N° impairs	9	VALLAURIS	AV DU TAPIS VERT	N° impairs	12
VALBONNE	RLE DES ASPHODELES		9	VALLAURIS	AV CLEMENT MASSIER	N° pairs	11	VALLAURIS	AV DU TAPIS VERT	N° pairs	10
VALBONNE	RLE DES BRUYERES		9	VALLAURIS	AV DE BELGIQUE		9	VALLAURIS	AV EDITH JOSEPH		9
VALBONNE	RLE DES LAVANDES		9	VALLAURIS	AV DE BERNIS		10	VALLAURIS	AV GAL FRANCOIS TRESTOURNEL		10
VALBONNE	RLE DES LERNES		9	VALLAURIS	AV DE CANNES		11	VALLAURIS	AV GEORGES CLEMENCEAU	N° impairs jusqu'au 17	11
VALBONNE	RLE DES SUVES		9	VALLAURIS	AV DE GRASSE	Jusqu'au N° 11	11	VALLAURIS	AV GEORGES CLEMENCEAU	N° pairs jusqu'au 18	12
VALBONNE	RTE D'ANTIBES		8	VALLAURIS	AV DE GRASSE	N° impairs du 13 au 289	11	VALLAURIS	AV GEORGES CLEMENCEAU	Du 19 au 66 sauf exception	12
VALBONNE	RTE DE BIOT	N° impairs jusqu'au 291	8	VALLAURIS	AV DE GRASSE	N° pairs du 12 au 288	10	VALLAURIS	AV GEORGES CLEMENCEAU	N° 56 uniquement	10
VALBONNE	RTE DE BIOT	N° pairs jusqu'au 290	10	VALLAURIS	AV DE GRASSE	A partir du N° 290	10	VALLAURIS	AV GEORGES CLEMENCEAU	A partir du N° 67	10
VALBONNE	RTE DE BIOT	A partir du N° 292	8	VALLAURIS	AV DE LA CHEVRE D'OR		10	VALLAURIS	AV GEORGES POMPIDOU		9
VALBONNE	RTE DE CANNES		8	VALLAURIS	AV DE LA GABELLE		10	VALLAURIS	AV GRANET		9
VALBONNE	RTE DE GRASSE		10	VALLAURIS	AV DE LA GARE	N° impairs	9	VALLAURIS	AV HENRI BARBUSSE		10
VALBONNE	RTE DE LA VALMASQUE		8	VALLAURIS	AV DE LA GARE	N° pairs	11	VALLAURIS	AV HENRI POURTALET		12
VALBONNE	RTE DE NICE	Jusqu'au N° 774	10	VALLAURIS	AV DE LA LIBERTE	Jusqu'au N° 52	9	VALLAURIS	AV HONORE CAMOS		11
VALBONNE	RTE DE NICE	N° impairs à partir du 775	8	VALLAURIS	AV DE LA LIBERTE	N° impairs du 53 au 131	9	VALLAURIS	AV JAUBERT		11
VALBONNE	RTE DE NICE	N° pairs du 776 au 892	10	VALLAURIS	AV DE LA LIBERTE	N° pairs du 54 au 88	9	VALLAURIS	AV JEAN GARINO		10
VALBONNE	RTE DE NICE	N° pairs du 894 au 1998	8	VALLAURIS	AV DE LA LIBERTE	N° pairs du 90 au 130	11	VALLAURIS	AV JEAN GERBINO		12
VALBONNE	RTE DES CRETES		9	VALLAURIS	AV DE LA LIBERTE	A partir du N° 132	9	VALLAURIS	AV JEAN MOULIN		11
VALBONNE	RTE DES DOLINES		9	VALLAURIS	AV DE LA MER		9	VALLAURIS	AV JEROME MASSIER		12
VALBONNE	RTE DES MACARONS		8	VALLAURIS	AV DE LA PALMERAIE		11	VALLAURIS	AV JULIETTE ADAM		9
VALBONNE	RTE D'OPIO		10	VALLAURIS	AV DE LA POSTE	N° impairs	11	VALLAURIS	AV LOUIS SALVATOR		9
VALBONNE	RTE DU PARC	toute la voie sauf exception	8	VALLAURIS	AV DE LA POSTE	N° pairs	9	VALLAURIS	AV MARECHAL FOCH	N° impairs	11
VALBONNE	RTE DU PARC	N° 3528 uniquement	9	VALLAURIS	AV DE LA SIAGNE		10	VALLAURIS	AV MARECHAL FOCH	N° pairs	12
VALBONNE	TRA DE LA BAISSE		10	VALLAURIS	AV DE L'EST		11	VALLAURIS	AV MARECHAL JUIN		10
VALBONNE	TRA DEI TOURDRES		9	VALLAURIS	AV DE L'HOPITAL	Jusqu'au N° 8	12	VALLAURIS	AV PABLO PICASSO	N° impairs	10

COMMUNES	LIBELLÉS VOIES	N° CONCERNÉS	ZONES	COMMUNES	LIBELLÉS VOIES	N° CONCERNÉS	ZONES	COMMUNES	LIBELLÉS VOIES	N° CONCERNÉS	ZONES
VALLAURIS	AV PABLO PICASSO	N° pairs	12	VALLAURIS	CHE DE LEOUSE		11	VALLAURIS	DOM DE LEOUSE		11
VALLAURIS	AV PIERRE SEMARD		9	VALLAURIS	CHE DE NORETTE		10	VALLAURIS	DOM DES TUILLIERES		10
VALLAURIS	AV SOLE MIO		9	VALLAURIS	CHE DE RIQUEBONNE	N° impairs	10	VALLAURIS	IMP ALEXANDRE LOUCE		11
VALLAURIS	AV ST HONORAT		10	VALLAURIS	CHE DE RIQUEBONNE	N° pairs sauf exception	11	VALLAURIS	IMP ALLEGRE		9
VALLAURIS	BD DE LA BATTERIE		10	VALLAURIS	CHE DE RIQUEBONNE	N° 768 uniquement	10	VALLAURIS	IMP BEAU SOLEIL		9
VALLAURIS	BD DE L'AUBE		10	VALLAURIS	CHE DE ST BERNARD	N° impairs	10	VALLAURIS	IMP BRUNA		9
VALLAURIS	BD DES DEUX VALLONS	N° impairs sauf exception	12	VALLAURIS	CHE DE ST BERNARD	N° pairs sauf exception	10	VALLAURIS	IMP CLEMENT MASSIER		9
VALLAURIS	BD DES DEUX VALLONS	N° 3 uniquement	11	VALLAURIS	CHE DE ST BERNARD	N° 422 et 438 uniquement	12	VALLAURIS	IMP DEL SOL GOLFE JUAN		11
VALLAURIS	BD DES DEUX VALLONS	N° pairs	11	VALLAURIS	CHE DEPARTEMENTAL 135		11	VALLAURIS	IMP DES CHAMPS		12
VALLAURIS	BD DES GLAIEULS		10	VALLAURIS	CHE DES BAS BRUSQUETS		10	VALLAURIS	IMP DES TOURS		11
VALLAURIS	BD DES HORIZONS	Jusqu'au N° 1230	10	VALLAURIS	CHE DES BRUSQUETS		10	VALLAURIS	IMP DU CABANON		11
VALLAURIS	BD DES HORIZONS	N° impairs du 1231 au 2375	9	VALLAURIS	CHE DES CLOS	Jusqu'au N° 925	11	VALLAURIS	IMP DU MOULIN		11
VALLAURIS	BD DES HORIZONS	N° pairs du 1232 au 2374	10	VALLAURIS	CHE DES CLOS	A partir du N° 926	10	VALLAURIS	IMP LINTIER		10
VALLAURIS	BD DES HORIZONS	A partir du N° 2376	9	VALLAURIS	CHE DES DARBOUSSIERES		11	VALLAURIS	IMP ST CLAUDE		11
VALLAURIS	BD DU CAP		10	VALLAURIS	CHE DES ENCOURDOULES		10	VALLAURIS	IMP TORCAT		9
VALLAURIS	BD DU DOCTEUR UGO		12	VALLAURIS	CHE DES FOURNAS		10	VALLAURIS	LA PLACETTE ST JOSEPH		11
VALLAURIS	BD DU LOUP		10	VALLAURIS	CHE DES FUMADES	toute la voie sauf exception	11	VALLAURIS	LAUVERT		9
VALLAURIS	BD DU SEMINAIRE		9	VALLAURIS	CHE DES FUMADES	N° 145 uniquement	10	VALLAURIS	MTE DE SUBREVILLE		11
VALLAURIS	BD GRAND DU SUPER CANNES		10	VALLAURIS	CHE DES GLAIEULS	Jusqu'au N° 906	10	VALLAURIS	MTE DES IMPINIERS		10
VALLAURIS	BD GRAND JEAN		10	VALLAURIS	CHE DES GLAIEULS	A partir du N° 907	9	VALLAURIS	MTE DES MAURUCHES	toute la voie sauf exception	10
VALLAURIS	BD MAURICE ROUVIER		11	VALLAURIS	CHE DES IMPINIERS		10	VALLAURIS	MTE DES MAURUCHES	N° 340, 360 et 380 uniquement	11
VALLAURIS	BD ST ANTOINE		10	VALLAURIS	CHE DES MAURUCHES SUPERIEURES		10	VALLAURIS	MTE DES PERTUADES		10
VALLAURIS	BD STE MARGUERITE		10	VALLAURIS	CHE DES MIMOSAS	toute la voie sauf exception	11	VALLAURIS	PAS DU CHAMP		12
VALLAURIS	CHE CHARLES GROS		11	VALLAURIS	CHE DES MIMOSAS	N° 22 uniquement	9	VALLAURIS	PL DE LA DOUANE		9
VALLAURIS	CHE COURCETTES PROLONGE	toute la voie sauf exception	10	VALLAURIS	CHE DES PERTUADES		10	VALLAURIS	PL DE LA LIBERATION		11
VALLAURIS	CHE COURCETTES PROLONGE	N° 2 et 666 uniquement	9	VALLAURIS	CHE DES PETITS BRUSQUETS		10	VALLAURIS	PL DU PIOLET		11
VALLAURIS	CHE D'ARMENONVILLE		9	VALLAURIS	CHE DES TUILLIERES		10	VALLAURIS	PL JACQUES CAVASSE		11
VALLAURIS	CHE DE LA CALIFORNIE	toute la voie sauf exception	9	VALLAURIS	CHE DU CANNET		11	VALLAURIS	PL JULES LISNARD		11
VALLAURIS	CHE DE LA CALIFORNIE	N° 806 uniquement	10	VALLAURIS	CHE DU DEVENS		10	VALLAURIS	PL MARIE LOUISE GACHON		11
VALLAURIS	CHE DE LA CHAPELLE ST ANTOINE		10	VALLAURIS	CHE DU GAZ		11	VALLAURIS	PL ST ROCH		10
VALLAURIS	CHE DE LA COLLINE		9	VALLAURIS	CHE DU PUISSANTON		10	VALLAURIS	PORT DU GOLFE JUAN		11
VALLAURIS	CHE DE LA FERRATONE		10	VALLAURIS	CHE DU RETENAOU		10	VALLAURIS	R AIME BERGER		11
VALLAURIS	CHE DE LA GABELLE	N° impairs	11	VALLAURIS	CHE DU ROY		10	VALLAURIS	R ALEXANDRE LOUCE	Jusqu'au N° 228	11
VALLAURIS	CHE DE LA GABELLE	N° pairs	9	VALLAURIS	CHE LINTIER	Jusqu'au N° 403	10	VALLAURIS	R ALEXANDRE LOUCE	A partir du N° 229	9
VALLAURIS	CHE DE LA GABELLE PROLONG	N° impairs	11	VALLAURIS	CHE LINTIER	N° impairs à partir du 405	10	VALLAURIS	R AMBROSIO		11
VALLAURIS	CHE DE LA GABELLE PROLONG	N° pairs	9	VALLAURIS	CHE LINTIER	N° pairs à partir du 404	11	VALLAURIS	R CLAIR SOLEIL		9
VALLAURIS	CHE DE LA GLACIERE		9	VALLAURIS	CHE NOTRE DAME	Jusqu'au N° 1239	10	VALLAURIS	R CLEMENT BEL		11
VALLAURIS	CHE DE LA MIGNONNETTE		9	VALLAURIS	CHE NOTRE DAME	N° impairs à partir du 1241	10	VALLAURIS	R DE LA FONTAINE		11
VALLAURIS	CHE DE LA PERROTINE		11	VALLAURIS	CHE NOTRE DAME	N° pairs du 1240 au 1527	11	VALLAURIS	R DE LA RESSENCE		11
VALLAURIS	CHE DE LA PETITE VITESSE		9	VALLAURIS	CHE NOTRE DAME	N° pairs à partir du 1528	9	VALLAURIS	R DES GRANDS HORTS		11
VALLAURIS	CHE DE LA PIERRE DU DIABLE		11	VALLAURIS	CHE VIEUX DE BIOT		10	VALLAURIS	R DES PECHEURS	Jusqu'au N° 10	9
VALLAURIS	CHE DE LA RAMPE	N° impairs	9	VALLAURIS	CHE VIEUX DE VALLAURIS	Jusqu'au N° 903	10	VALLAURIS	R DES PECHEURS	A partir du N° 11	11
VALLAURIS	CHE DE LA RAMPE	N° pairs jusqu'à 888	10	VALLAURIS	CHE VIEUX DE VALLAURIS	A partir du N° 904	9	VALLAURIS	R DES PETITS HORTS		12
VALLAURIS	CHE DE LA RAMPE	N° pairs à partir de 890	9	VALLAURIS	CHE VIEUX DU RETENAOU	toute la voie sauf exception	10	VALLAURIS	R DES POTIERS		12
VALLAURIS	CHE DE L'AUBE		9	VALLAURIS	CHE VIEUX DU RETENAOU	N° 121 uniquement	12	VALLAURIS	R DES TOURS		11

COMMUNES	LIBELLÉS VOIES	N° CONCERNÉS	ZONES	COMMUNES	LIBELLÉS VOIES	N° CONCERNÉS	ZONES	COMMUNES	LIBELLÉS VOIES	N° CONCERNÉS	ZONES
VALLAURIS	R DU DOCTEUR SENES		12	VENCE	ALL DES CERISIERS		10	VENCE	AV RHIN ET DANUBE	A partir du N° 1790	11
VALLAURIS	R DU FOUR		11	VENCE	ALL DES LUCIOLES		10	VENCE	AV VICTOR TUBY		11
VALLAURIS	R DU PLAN		12	VENCE	ALL DES OISEAUX		11	VENCE	BD DE LA REINE JEANNE		11
VALLAURIS	R EDOUARD SARTORIO		11	VENCE	ALL DES PINS		10	VENCE	BD DE LATTRE DE TASSIGNY		11
VALLAURIS	R ETIENNE LIEUTAUD		11	VENCE	ALL DU BOIS		11	VENCE	BD EMMANUEL MAUREL		11
VALLAURIS	R FRANCOIS BLANC		12	VENCE	ALL DU PARC		11	VENCE	BD JEAN MAUREL INFERIEUR		11
VALLAURIS	R FRANCOIS DONNET		11	VENCE	ART TOURETTES HAUTS ST PAUL		11	VENCE	BD JEAN MAUREL SUPERIEUR		11
VALLAURIS	R FRANCOIS GIRARD		12	VENCE	AV ALPHONSE TOREILLE		11	VENCE	BD JOSEPH RICORD		11
VALLAURIS	R GAMBETTA		11	VENCE	AV COLONEL MEYERE		11	VENCE	BD PAUL ANDRE		11
VALLAURIS	R HAUTE		11	VENCE	AV DE GOURDON		11	VENCE	BRETELLE DU COLLET		10
VALLAURIS	R HECTOR ET MIREILLE ACROME		9	VENCE	AV DE LA RESISTANCE		11	VENCE	BRETELLE DU GALINIER		11
VALLAURIS	R HENRI LAHUPPE		11	VENCE	AV DE PROVENCE	Jusqu'au N° 481	11	VENCE	CHE BAOU DES BLANCS		11
VALLAURIS	R HIPPOLYTE AUSSEL		12	VENCE	AV DE PROVENCE	A partir du N° 482	10	VENCE	CHE BARTOLI		10
VALLAURIS	R HOCHE		12	VENCE	AV DE VENCE HAUTS DE ST PAUL		11	VENCE	CHE CELESTIN FREINET		10
VALLAURIS	R LASCARIS		11	VENCE	AV DES ALLIES	N° impairs	11	VENCE	CHE CLAIRE FONTAINE		10
VALLAURIS	R LATY		11	VENCE	AV DES ALLIES	N° pairs	10	VENCE	CHE DE BILLOIRE		11
VALLAURIS	R LENTA-PITTARI		12	VENCE	AV DES CHENES		11	VENCE	CHE DE CANTA MERLE		11
VALLAURIS	R LOUIS CHABRIER		11	VENCE	AV DES EUCALYPTUS		10	VENCE	CHE DE LA BONDE LONGUE		11
VALLAURIS	R MARCEL ELMO		12	VENCE	AV DES GENETS		11	VENCE	CHE DE LA CAGNE		10
VALLAURIS	R PAUL DERIGON		11	VENCE	AV DES OLIVIER		11	VENCE	CHE DE LA CALADE		11
VALLAURIS	R PIERRE CHALMETTE		11	VENCE	AV DES ORANGERS		11	VENCE	CHE DE LA FONTETTE	N° impairs	10
VALLAURIS	R REY		11	VENCE	AV DES PINS		11	VENCE	CHE DE LA FONTETTE	N° pairs sauf exception	11
VALLAURIS	R SICARD	toute la voie sauf exception	12	VENCE	AV DES POILUS		11	VENCE	CHE DE LA FONTETTE	N° 228 uniquement	10
VALLAURIS	R SICARD	N° 1 uniquement	11	VENCE	AV DES TEMPLIERS		10	VENCE	CHE DE LA GAUDE	Jusqu'au N° 936	11
VALLAURIS	R SOLFERINO		12	VENCE	AV ELISE		11	VENCE	CHE DE LA GAUDE	N° impairs à partir du 937	10
VALLAURIS	R SUBREVILLE		11	VENCE	AV EMILE HUGUES		11	VENCE	CHE DE LA GAUDE	N° pairs du 938 au 1460 sauf exception	11
VALLAURIS	R SUZANNE ET GEORGES RAMIE		12	VENCE	AV FOCH		11	VENCE	CHE DE LA GAUDE	N° 1132 uniquement	10
VALLAURIS	RES LES ROURES PUISSANTON		10	VENCE	AV GENERAL LECLERC		11	VENCE	CHE DE LA GAUDE	N° pairs à partir du 1462 sauf exception	10
VALLAURIS	RLE LOUIS CHABRIER		11	VENCE	AV HENRI GIRAUD	Jusqu'au N° 101 sauf exception	11	VENCE	CHE DE LA GAUDE	N° 1650 uniquement	11
VALLAURIS	RTE DE CANNES	Jusqu'au N° 94	11	VENCE	AV HENRI GIRAUD	N° 23 uniquement	10	VENCE	CHE DE LA PAPIERE		10
VALLAURIS	RTE DE CANNES	A partir du N° 96	10	VENCE	AV HENRI GIRAUD	A partir du N° 102	10	VENCE	CHE DE LA PIERRE DROITE		11
VALLAURIS	RTE DE GRASSE	N° impairs jusqu'au 1527	11	VENCE	AV HENRI ISNARD		11	VENCE	CHE DE LA PLAINE		11
VALLAURIS	RTE DE GRASSE	N° pairs jusqu'au 1528	10	VENCE	AV HENRI MATISSE	Jusqu'au N° 200	11	VENCE	CHE DE LA PLUS HAUTE SINE		11
VALLAURIS	RTE DE GRASSE	A partir du N° 1529	10	VENCE	AV HENRI MATISSE	N° impairs à partir du 201	10	VENCE	CHE DE LA POUIRAQUE		11
VALLAURIS	RN7		9	VENCE	AV HENRI MATISSE	N° pairs à partir du 202	11	VENCE	CHE DE LA SINE		11
VALLAURIS	SQ JEAN GARINO		10	VENCE	AV HUMBERT RICOLFI	N° impairs	11	VENCE	CHE DE LA SOURCE		10
VALLAURIS	TRA DES IMPINIERS		10	VENCE	AV HUMBERT RICOLFI	N° pairs	10	VENCE	CHE DE LA TOUR		11
VALLAURIS	VOI JULIA	Jusqu'au N° 1089	11	VENCE	AV JOSEPH BOUGEAREL		11	VENCE	CHE DE L'ASPRAS		10
VALLAURIS	VOI JULIA	Du 1090 au 1099	10	VENCE	AV MARCELLIN MAUREL		11	VENCE	CHE DE L'ORMEE		10
VALLAURIS	VOI JULIA	Du 1100 au 1718	11	VENCE	AV MARECHAL JOFFRE	N° impairs	10	VENCE	CHE DE MALBOSQUET		11
VALLAURIS	VOI JULIA	A partir du N° 1719	10	VENCE	AV MARECHAL JOFFRE	N° pairs	11	VENCE	CHE DE STE COLOMBE	Jusqu'au N° 850 sauf exception	11
VENANSON		toute la commune	13	VENCE	AV MARIE ANTOINETTE		11	VENCE	CHE DE STE COLOMBE	N° 760 uniquement	10
VENCE	ACH ACH DE ST PAUL		11	VENCE	AV RHIN ET DANUBE	Jusqu'au N° 32	10	VENCE	CHE DE STE COLOMBE	A partir du N° 851	10
VENCE	ALL BELLEVUE		11	VENCE	AV RHIN ET DANUBE	Du 33 au 608	11	VENCE	CHE DE VOSGELADES	Jusqu'au N° 903	11
VENCE	ALL DE ST- ANNE		11	VENCE	AV RHIN ET DANUBE	Du 609 au 1789	10	VENCE	CHE DE VOSGELADES	N° impairs à partir du 905	11

COMMUNES	LIBELLÉS VOIES	N° CONCERNÉS	ZONES	COMMUNES	LIBELLÉS VOIES	N° CONCERNÉS	ZONES	COMMUNES	LIBELLÉS VOIES	N° CONCERNÉS	ZONES
VENCE	CHE DE VOSGELADES	N° pairs à partir du 904	10	VENCE	CHE DU TAUDE		11	VENCE	R DE LA PAIX		11
VENCE	CHE DES ANC COMBATTANTS EN AFN	N° impairs	11	VENCE	CHE DU VALLON NOTRE DAME		11	VENCE	R DE LA ROUETTE		11
VENCE	CHE DES ANC COMBATTANTS EN AFN	N° pairs	10	VENCE	CHE ROMAIN		10	VENCE	R DE L'EVECHE		11
VENCE	CHE DES BAUMETTES		11	VENCE	CHE ST CLAUDE		10	VENCE	R DE L'HOTEL DE VILLE		11
VENCE	CHE DES BOUSCATIERS		11	VENCE	CHE ST DONAT		10	VENCE	R DE OUAHIGOUYA		11
VENCE	CHE DES CADES		11	VENCE	CHE ST MARTIN		10	VENCE	R DES ARCS		11
VENCE	CHE DES CAMBRENIERS		10	VENCE	CHE ST PIERRE		11	VENCE	R DES BARRICADES		11
VENCE	CHE DES CAROUBIERS		11	VENCE	CHE STE ANNE		11	VENCE	R DES HUGUENOTS		11
VENCE	CHE DES CASTAGNIERS		11	VENCE	CHE STE ELISABETH		11	VENCE	R DES PORTIQUES		11
VENCE	CHE DES COLLES	toute la voie sauf exception	11	VENCE	CHEM DU TAOURE		10	VENCE	R DU 8 MAI 1945		11
VENCE	CHE DES COLLES	N° 82 uniquement	10	VENCE	DSC DES MOULINS		11	VENCE	R DU DOCTEUR BINET		11
VENCE	CHE DES CYSTES		11	VENCE	IMP ANTONY MARS		11	VENCE	R DU MARCHE		11
VENCE	CHE DES ECOILIERS		10	VENCE	IMP BAGATELLE		11	VENCE	R DU PAVILLON		11
VENCE	CHE DES FOURCHES		11	VENCE	IMP CARNOT		11	VENCE	R DU PEYRA		11
VENCE	CHE DES LENTISQUES		11	VENCE	IMP DE LA ROUETTE		11	VENCE	R DU PORTAIL LEVIS		11
VENCE	CHE DES MEILLIERES EST		11	VENCE	IMP DES ALLIES		10	VENCE	R DU SEMINAIRE		11
VENCE	CHE DES MEILLIERES OUEST		11	VENCE	IMP DES CAMBRENIERS		10	VENCE	R FONTAINE VIEILLE		11
VENCE	CHE DES NOISETIERS		11	VENCE	IMP DES PORTIQUES		11	VENCE	R GAMBETTA		11
VENCE	CHE DES PANORAMAS		10	VENCE	IMP DES TENNIS		11	VENCE	R GAMBETTA PROLONGEE		11
VENCE	CHE DES PLANTIERS		10	VENCE	IMP DU CIMETIERE VIEUX		11	VENCE	R LAHNSTEIN		11
VENCE	CHE DES QUATRE VENTS		10	VENCE	IMP DU GRAND FOUR		11	VENCE	R LOUIS FUNEL		11
VENCE	CHE DES ROURES		11	VENCE	IMP DU PETIT FOUR		11	VENCE	R MASSENA		11
VENCE	CHE DES SALETTES		11	VENCE	IMP DU POUTAOUCH		11	VENCE	R PISANI		11
VENCE	CHE DES SALLES	toute la voie sauf exception	10	VENCE	IMP MARCELLIN MAUREL		11	VENCE	R PLACE VIEILLE		11
VENCE	CHE DES SALLES	N° 1521 uniquement	11	VENCE	IMP ST LAMBERT		11	VENCE	R ST JULIEN		11
VENCE	CHE DES TENNIS		11	VENCE	IMP ST MICHEL		11	VENCE	R ST LAMBERT		11
VENCE	CHE DES VALLIERES		11	VENCE	IMP ST VERAN		11	VENCE	R ST MICHEL		11
VENCE	CHE DU BAOU DES NOIRS		10	VENCE	PAS CAHOURS		11	VENCE	R ST VERAN		11
VENCE	CHE DU BARIC		11	VENCE	PAS DES PENITENTS BLANCS		11	VENCE	R STE ELISABETH		11
VENCE	CHE DU CAGNOSC		11	VENCE	PL ANTONY MARS		11	VENCE	R STE LUCE		11
VENCE	CHE DU CALVAIRE		11	VENCE	PL CLEMENCEAU		11	VENCE	R STAMFORD		11
VENCE	CHE DU CAMP		11	VENCE	PL DE LA ROUETTE		11	VENCE	RTE DE CAGNES		11
VENCE	CHE DU CLAOUX INFERIEUR		11	VENCE	PL DE L'EVECHE		11	VENCE	RTE DE COURSEGOULES		10
VENCE	CHE DU COULERET		10	VENCE	PL DU FRENE		11	VENCE	RTE DE GRASSE	Jusqu'au N° 2498	10
VENCE	CHE DU FONZERI		10	VENCE	PL DU GRAND JARDIN		11	VENCE	RTE DE GRASSE	N°s impairs à partir du 2499	11
VENCE	CHE DU FORT CARRE		10	VENCE	PL DU MARECHAL JUIN		11	VENCE	RTE DE GRASSE	N°s pairs à partir du 2500	10
VENCE	CHE DU GALINIER		11	VENCE	PL DU PEYRA		11	VENCE	RTE DE ST JEANNET		10
VENCE	CHE DU MEQU		10	VENCE	PL FREDERIC MISTRAL		11	VENCE	RTE DE ST PAUL		11
VENCE	CHE DU MOULIN DE LA CLUE		11	VENCE	PL GODEAU		11	VENCE	TRA DES MOULINS		11
VENCE	CHE DU PIVOULIER		10	VENCE	PL MARC CHAGALL		11	VENCE	TRA DES PINS		11
VENCE	CHE DU POUTAOUCH		11	VENCE	PL SURIAN		11	VILLARS/VAR		Toute la commune	13
VENCE	CHE DU POUTAOUCHOUN		11	VENCE	R ALSACE LORRAINE		11	VILLEFRANCHE/MER	ALL DE L ARCHE		8
VENCE	CHE DU RIOU		10	VENCE	R CLOS DE LAURE		11	VILLEFRANCHE/MER	ALL DE ST-ESTEVE		7
VENCE	CHE DU SIEGE		11	VENCE	R DE LA CABRAIRE		11	VILLEFRANCHE/MER	ALL DES COMBATTANTS EN AFRIQUE DU NORD		7
VENCE	CHE DU SUVERAN		11	VENCE	R DE LA COSTE		11	VILLEFRANCHE/MER	ALL DES CYPRES		8

COMMUNES	LIBELLÉS VOIES	N° CONCERNÉS	ZONES	COMMUNES	LIBELLÉS VOIES	N° CONCERNÉS	ZONES	COMMUNES	LIBELLÉS VOIES	N° CONCERNÉS	ZONES
VILLEFRANCHE/MER	ALL DES MARGUERITES		7	VILLEFRANCHE/MER	BD PRINCESSE GRACE DE MONACO		7	VILLEFRANCHE/MER	PL CAMPO QUADRO		7
VILLEFRANCHE/MER	ALL DU COLONEL DUVAL		7	VILLEFRANCHE/MER	CHE DE LA CASA ALTA		7	VILLEFRANCHE/MER	PL CHARLES II D'ANJOU		7
VILLEFRANCHE/MER	AV ALBERT 1ER		7	VILLEFRANCHE/MER	CHE DE LA CONDAMINE		8	VILLEFRANCHE/MER	PL DE LA CORNE D'OR		7
VILLEFRANCHE/MER	AV AUGUSTE GALTIER		8	VILLEFRANCHE/MER	CHE DE LA CONDAMINE A LA PETITE AFRIQUE		8	VILLEFRANCHE/MER	PL DE LA PAIX		7
VILLEFRANCHE/MER	AV BELLA VISTA		8	VILLEFRANCHE/MER	CHE DE LA DARSE		7	VILLEFRANCHE/MER	PL DE LA REPUBLIQUE		7
VILLEFRANCHE/MER	AV DARIE DE LA MADONE		7	VILLEFRANCHE/MER	CHE DE LA FONTAINE DU CANET		7	VILLEFRANCHE/MER	PL DE L'EGLISE		7
VILLEFRANCHE/MER	AV DARIE LA MADONE		7	VILLEFRANCHE/MER	CHE DE LA FONTAINE DU CANNET		8	VILLEFRANCHE/MER	PL DU CONSEIL		7
VILLEFRANCHE/MER	AV DE GRASSEUIL		8	VILLEFRANCHE/MER	CHE DE LA FOUAN		7	VILLEFRANCHE/MER	PL DU MARCHÉ		7
VILLEFRANCHE/MER	AV DE LA BARMASSA		7	VILLEFRANCHE/MER	CHE DE LA JEUNESSE		7	VILLEFRANCHE/MER	PL EMMANUEL PHILIBERT		7
VILLEFRANCHE/MER	AV DE LA CONDAMINE		8	VILLEFRANCHE/MER	CHE DE LA MADONE NOIRE		8	VILLEFRANCHE/MER	PL FELIX POUILLAN		7
VILLEFRANCHE/MER	AV DE LA GRANDE-BRETAGNE		7	VILLEFRANCHE/MER	CHE DE LA MER D'EZE		8	VILLEFRANCHE/MER	PL WILSON		7
VILLEFRANCHE/MER	AV DE LA MALMAISON		7	VILLEFRANCHE/MER	CHE DE LA PAPALINE		8	VILLEFRANCHE/MER	PROM DES PROFESSEURS		7
VILLEFRANCHE/MER	AV DE L'ANGE GARDIEN		8	VILLEFRANCHE/MER	CHE DE LA PINEDE		8	VILLEFRANCHE/MER	QU DE LA CORDERIE		7
VILLEFRANCHE/MER	AV DE L'OLIVIER		8	VILLEFRANCHE/MER	CHE DE LADRE		8	VILLEFRANCHE/MER	QU DE LA DOUANE		7
VILLEFRANCHE/MER	AV DE ST-ESTEVE		7	VILLEFRANCHE/MER	CHE DE L'IBAC		8	VILLEFRANCHE/MER	QU DE L'AMIRAL COURBET		7
VILLEFRANCHE/MER	AV DE VERDUN		7	VILLEFRANCHE/MER	CHE DE RONDE		7	VILLEFRANCHE/MER	QU DE L'AMIRAL PONCHARDIER		7
VILLEFRANCHE/MER	AV DES CAROUBIERS		8	VILLEFRANCHE/MER	CHE DE ST-MICHEL		8	VILLEFRANCHE/MER	R AMIRAL ALBINI		7
VILLEFRANCHE/MER	AV DES LAURIERS		8	VILLEFRANCHE/MER	CHE DE SOPHIE		8	VILLEFRANCHE/MER	R AUDIBERT		7
VILLEFRANCHE/MER	AV DES OUILLETS		7	VILLEFRANCHE/MER	CHE DES CISTES		7	VILLEFRANCHE/MER	R BARON DE BRES		7
VILLEFRANCHE/MER	AV DES PINS		7	VILLEFRANCHE/MER	CHE DES LIERRES		8	VILLEFRANCHE/MER	R BARTHELEMY AUDIBERT		7
VILLEFRANCHE/MER	AV DU FORT		7	VILLEFRANCHE/MER	CHE DES SERRES		8	VILLEFRANCHE/MER	R CARDINAL DUPONT		7
VILLEFRANCHE/MER	AV DU GENERAL DE GAULLE		7	VILLEFRANCHE/MER	CHE DU COL-DE CAIRE		7	VILLEFRANCHE/MER	R CELESTIN MONTOLIVO		7
VILLEFRANCHE/MER	AV DU GENERAL GALLIENI		7	VILLEFRANCHE/MER	CHE DU FORT DU MONT ALBAN		7	VILLEFRANCHE/MER	R DE LA CITADELLE		7
VILLEFRANCHE/MER	AV DU GENERAL LECLERC		7	VILLEFRANCHE/MER	CHE DU LAZARET		7	VILLEFRANCHE/MER	R DE LA VICTOIRE		7
VILLEFRANCHE/MER	AV DU MARECHAL FOCH		7	VILLEFRANCHE/MER	CHE DU MONT LEUZE		8	VILLEFRANCHE/MER	R DE L'EGLISE		7
VILLEFRANCHE/MER	AV DU MARECHAL JOFFRE		7	VILLEFRANCHE/MER	CHE DU STRAINAIRE		7	VILLEFRANCHE/MER	R DE L'ESQUIAOU		7
VILLEFRANCHE/MER	AV DU RIANT SEJOUR		7	VILLEFRANCHE/MER	CHE DU VINAIGRIER		8	VILLEFRANCHE/MER	R DE L'HERMITAGE		7
VILLEFRANCHE/MER	AV DU SOLEIL D'OR		7	VILLEFRANCHE/MER	DOM DE LA BASTIDE		8	VILLEFRANCHE/MER	R DE MAY		7
VILLEFRANCHE/MER	AV DU SOLEILLA		8	VILLEFRANCHE/MER	ESC BAPTISTIN SALIVA		7	VILLEFRANCHE/MER	R DES GALERES		7
VILLEFRANCHE/MER	AV DU SOLEILLAT		8	VILLEFRANCHE/MER	ESC DE CAMPO QUADRO		7	VILLEFRANCHE/MER	R DES REMPARTS		7
VILLEFRANCHE/MER	AV FERNAND MARTIN		7	VILLEFRANCHE/MER	ESC DE LA GARE		7	VILLEFRANCHE/MER	R DU POILU		7
VILLEFRANCHE/MER	AV FRANCOIS FERRY		7	VILLEFRANCHE/MER	ESC DE L'HOPITAL		7	VILLEFRANCHE/MER	R DU VALLON		7
VILLEFRANCHE/MER	AV FRANCOISE		7	VILLEFRANCHE/MER	ESC DE VERDUN		7	VILLEFRANCHE/MER	R EDITH DUHAMEL		7
VILLEFRANCHE/MER	AV GEORGES CLEMENCEAU		7	VILLEFRANCHE/MER	ESC DE VERRE		7	VILLEFRANCHE/MER	R GAMBETTA		7
VILLEFRANCHE/MER	AV LEROUX		7	VILLEFRANCHE/MER	ESC DEL POUNTIN		7	VILLEFRANCHE/MER	R HENRI BIAIS		7
VILLEFRANCHE/MER	AV LOUISE BORDES		8	VILLEFRANCHE/MER	ESC DU 24EME BCA		7	VILLEFRANCHE/MER	R OBSCURE		7
VILLEFRANCHE/MER	AV OLIVULA		8	VILLEFRANCHE/MER	ESC DU STADE		7	VILLEFRANCHE/MER	R PASTEUR		7
VILLEFRANCHE/MER	AV RAQUEL MELLER		7	VILLEFRANCHE/MER	ESC PESCADOU		7	VILLEFRANCHE/MER	R RHIN ET DANUBE		7
VILLEFRANCHE/MER	AV SADI CARNOT		7	VILLEFRANCHE/MER	ESC ST-ESTEVE		7	VILLEFRANCHE/MER	R VICTOR CONTESSO		7
VILLEFRANCHE/MER	AV VICTOR CAUVIN		7	VILLEFRANCHE/MER	FOS DE LA CITADELLE		7	VILLEFRANCHE/MER	R VOLTI		7
VILLEFRANCHE/MER	BD DE SUEDE		8	VILLEFRANCHE/MER	IMP BELLA VISTA		8	VILLEFRANCHE/MER	RAC DES CASERNES		7
VILLEFRANCHE/MER	BD EDOUARD VII		8	VILLEFRANCHE/MER	IMP FELIX POUILLAN		7	VILLEFRANCHE/MER	RES L'AGRIANTHE		7
VILLEFRANCHE/MER	BD GORDON BENNETT		8	VILLEFRANCHE/MER	JARD FRANCOIS BINON		7	VILLEFRANCHE/MER	RLE DU MARCHÉ		7
VILLEFRANCHE/MER	BD IMPERATRICE FEODOROVNA		7	VILLEFRANCHE/MER	PAS ST-ELME		7	VILLEFRANCHE/MER	RLE DU ST-ESPRIT		7
VILLEFRANCHE/MER	BD LAZARE SETTIMELLI		7	VILLEFRANCHE/MER	PL AMELIE POLLONAIS		7	VILLEFRANCHE/MER	SEN DE LA PINEDE		8

COMMUNES	LIBELLÉS VOIES	N° CONCERNÉS	ZONES	COMMUNES	LIBELLÉS VOIES	N° CONCERNÉS	ZONES	COMMUNES	LIBELLÉS VOIES	N° CONCERNÉS	ZONES
VILLENEUVE-D'ENTRAUNES		Toute la commune	13	VILLENEUVE-LOUBET	ALL DES LOBELIAS		10	VILLENEUVE-LOUBET	ALL DU VAR VAUGRENIER		9
VILLENEUVE-LOUBET	ALL DE LA BOYERE		9	VILLENEUVE-LOUBET	ALL DES MESANGES VAUGRENIER		9	VILLENEUVE-LOUBET	ALL DU VILLARET VAUGRENIER		9
VILLENEUVE-LOUBET	ALL DE LA BRAGUE		9	VILLENEUVE-LOUBET	ALL DES MIMOSAS HAUTS VAUGRENIER		9	VILLENEUVE-LOUBET	ALL ST ANDRIEU		9
VILLENEUVE-LOUBET	ALL DE LA CAGNES VAUGRENIER		9	VILLENEUVE-LOUBET	ALL DES MIMOSAS VAL D'AZUR		10	VILLENEUVE-LOUBET	AV ANITA CONTI		7
VILLENEUVE-LOUBET	ALL DE LA CALLIERE		9	VILLENEUVE-LOUBET	ALL DES MYOSOTIS		10	VILLENEUVE-LOUBET	AV ANTONY FABRE	Jusqu'au N° 100	10
VILLENEUVE-LOUBET	ALL DE LA COLLE LONGUE		9	VILLENEUVE-LOUBET	ALL DES NIDS VAUGRENIER		9	VILLENEUVE-LOUBET	AV ANTONY FABRE	N°s impairs à partir du 101	10
VILLENEUVE-LOUBET	ALL DE LA FENOUILLERE		9	VILLENEUVE-LOUBET	ALL DES OLIVIERS		10	VILLENEUVE-LOUBET	AV ANTONY FABRE	N°s pairs à partir du 102	9
VILLENEUVE-LOUBET	ALL DE LA GARDETTE		9	VILLENEUVE-LOUBET	ALL DES ORANGERS		10	VILLENEUVE-LOUBET	AV BEL AIR	Jusqu'au N° 717 sauf exception	9
VILLENEUVE-LOUBET	ALL DE LA GARDIOLE		9	VILLENEUVE-LOUBET	ALL DES ORMES VAUGRENIER		9	VILLENEUVE-LOUBET	AV BEL AIR	N°s impairs du 373 au 521	10
VILLENEUVE-LOUBET	ALL DE LA LOUBIERE VAUGRENIER		9	VILLENEUVE-LOUBET	ALL DES PALMIERS		10	VILLENEUVE-LOUBET	AV BEL AIR	A partir du N° 718	9
VILLENEUVE-LOUBET	ALL DE LA PIERRE A TAMBOUR		9	VILLENEUVE-LOUBET	ALL DES PASSIFLORES		10	VILLENEUVE-LOUBET	AV DE BELLEVUE		10
VILLENEUVE-LOUBET	ALL DE LA PINEDE VAUGRENIER		9	VILLENEUVE-LOUBET	ALL DES PEUPLIERS VAUGRENIER		9	VILLENEUVE-LOUBET	AV DE LA BATTERIE		7
VILLENEUVE-LOUBET	ALL DE LA PLAGE		10	VILLENEUVE-LOUBET	ALL DES PINS		10	VILLENEUVE-LOUBET	AV DE LA BERMONE	N°s impairs	10
VILLENEUVE-LOUBET	ALL DE LA SIAGNE		9	VILLENEUVE-LOUBET	ALL DES PIVERTS		9	VILLENEUVE-LOUBET	AV DE LA BERMONE	N°s pairs	9
VILLENEUVE-LOUBET	ALL DE LA TINEE VAUGRENIER		9	VILLENEUVE-LOUBET	ALL DES POIVRIERS		10	VILLENEUVE-LOUBET	AV DE LA COLLINE	Jusqu'au N° 659 sauf exception	7
VILLENEUVE-LOUBET	ALL DE LA TOUR DE LA MADONE		9	VILLENEUVE-LOUBET	ALL DES RAMIERS VAUGRENIER		9	VILLENEUVE-LOUBET	AV DE LA COLLINE	N° 509 uniquement	9
VILLENEUVE-LOUBET	ALL DE LA TOURAQUE VAUGRENIER		9	VILLENEUVE-LOUBET	ALL DES ROMARAINS VAUGRENIER		9	VILLENEUVE-LOUBET	AV DE LA COLLINE	A partir du N° 660	9
VILLENEUVE-LOUBET	ALL DE L'ADOUX VAUGRENIER		9	VILLENEUVE-LOUBET	ALL DES SOULIERES VAUGRENIER		9	VILLENEUVE-LOUBET	AV DE LA GRANGE RIMADE	Jusqu'au N° 422	10
VILLENEUVE-LOUBET	ALL DE L'ALCANAL VAUGRENIER		9	VILLENEUVE-LOUBET	ALL DES VERDIERS VAUGRENIER		9	VILLENEUVE-LOUBET	AV DE LA GRANGE RIMADE	N°s impairs à partir du 423	9
VILLENEUVE-LOUBET	ALL DE L'AMIRADOU VAUGRENIER		9	VILLENEUVE-LOUBET	ALL DES JARDINS D'EMILIE		10	VILLENEUVE-LOUBET	AV DE LA GRANGE RIMADE	N°s pairs à partir du 424	10
VILLENEUVE-LOUBET	ALL DE L'ESTERON VAUGRENIER		9	VILLENEUVE-LOUBET	ALL DU BAOU VAUGRENIER		9	VILLENEUVE-LOUBET	AV DE LA LIBERATION	N°s impairs jusqu'au 25	9
VILLENEUVE-LOUBET	ALL DE L'OPIO VAUGRENIER		9	VILLENEUVE-LOUBET	ALL DU BARUTEL VAUGRENIER		9	VILLENEUVE-LOUBET	AV DE LA LIBERATION	N°s impairs à partir du 27	10
VILLENEUVE-LOUBET	ALL DES 4 CHEMINS		9	VILLENEUVE-LOUBET	ALL DU BOIS VAUGRENIER		9	VILLENEUVE-LOUBET	AV DE LA LIBERATION	N°s pairs	10
VILLENEUVE-LOUBET	ALL DES ACACIAS		10	VILLENEUVE-LOUBET	ALL DU BRESQUE VAUGRENIER		9	VILLENEUVE-LOUBET	AV DE LA LIBERTE		10
VILLENEUVE-LOUBET	ALL DES ALOES		10	VILLENEUVE-LOUBET	ALL DU CALERNET VAUGRENIER		9	VILLENEUVE-LOUBET	AV DE LA MER		10
VILLENEUVE-LOUBET	ALL DES ALOUETTES VAUGRENIER		9	VILLENEUVE-LOUBET	ALL DU CLANS		9	VILLENEUVE-LOUBET	AV DE LA PETITE BERMONE		10
VILLENEUVE-LOUBET	ALL DES ANTHEMIS		10	VILLENEUVE-LOUBET	ALL DU CLOTEIROL VAUGRENIER		9	VILLENEUVE-LOUBET	AV DE LA REPUBLIQUE		10
VILLENEUVE-LOUBET	ALL DES ARBOUSIERS		10	VILLENEUVE-LOUBET	ALL DU COULET		9	VILLENEUVE-LOUBET	AV DE L'ILE		10
VILLENEUVE-LOUBET	ALL DES BASTIDES VAUGRENIER		9	VILLENEUVE-LOUBET	ALL DU CREST		9	VILLENEUVE-LOUBET	AV DE PROVENCE		10
VILLENEUVE-LOUBET	ALL DES BAUX		9	VILLENEUVE-LOUBET	ALL DU CROS		9	VILLENEUVE-LOUBET	AV DE VAUGRENIER		9
VILLENEUVE-LOUBET	ALL DES BOUGAINVILLIERS		10	VILLENEUVE-LOUBET	ALL DU JAS DE MADAME VAUGRENIER		9	VILLENEUVE-LOUBET	AV DES ACACIAS		10
VILLENEUVE-LOUBET	ALL DES BUGADIERES		10	VILLENEUVE-LOUBET	ALL DU MARDARIC VAUGRENIER		9	VILLENEUVE-LOUBET	AV DES BAUMETTES		7
VILLENEUVE-LOUBET	ALL DES CAMPANULES		10	VILLENEUVE-LOUBET	ALL DU PARC		9	VILLENEUVE-LOUBET	AV DES CAVALIERS		7
VILLENEUVE-LOUBET	ALL DES CAPUCINES		10	VILLENEUVE-LOUBET	ALL DU PEILLON		9	VILLENEUVE-LOUBET	AV DES FERRAYONNES	N°s impairs	10
VILLENEUVE-LOUBET	ALL DES CEDRES		9	VILLENEUVE-LOUBET	ALL DU PIOL		9	VILLENEUVE-LOUBET	AV DES FERRAYONNES	N°s pairs	9
VILLENEUVE-LOUBET	ALL DES CLEMATITES		10	VILLENEUVE-LOUBET	ALL DU PONSON VAUGRENIER		9	VILLENEUVE-LOUBET	AV DES FLEURS		10
VILLENEUVE-LOUBET	ALL DES CONDAMINES VAUGRENIER		9	VILLENEUVE-LOUBET	ALL DU PUGET VAUGRENIER		9	VILLENEUVE-LOUBET	AV DES HAUTES GINESTIERES		9
VILLENEUVE-LOUBET	ALL DES COURDOULES VAUGRENIER		9	VILLENEUVE-LOUBET	ALL DU PUY		9	VILLENEUVE-LOUBET	AV DES JARDINS DE CHARLOTTE		10
VILLENEUVE-LOUBET	ALL DES COURTILS VAUGRENIER		9	VILLENEUVE-LOUBET	ALL DU RAY VAUGRENIER		9	VILLENEUVE-LOUBET	AV DES MAURETTES		9
VILLENEUVE-LOUBET	ALL DES CYGNES VAUGRENIER		9	VILLENEUVE-LOUBET	ALL DU RIOU VAUGRENIER		9	VILLENEUVE-LOUBET	AV DES PLANS		9
VILLENEUVE-LOUBET	ALL DES CYPRES		10	VILLENEUVE-LOUBET	ALL DU SINODON VAUGRENIER		9	VILLENEUVE-LOUBET	AV DES RIVES		10
VILLENEUVE-LOUBET	ALL DES EUCALYPTUS		10	VILLENEUVE-LOUBET	ALL DU SUQUET		9	VILLENEUVE-LOUBET	AV DES SOURCES		10
VILLENEUVE-LOUBET	ALL DES GOUORGUES		9	VILLENEUVE-LOUBET	ALL DU TERME BLANC		9	VILLENEUVE-LOUBET	AV DOC JULIEN LEFEBVRE	Jusqu'au N° 777	7
VILLENEUVE-LOUBET	ALL DES JASMINES		10	VILLENEUVE-LOUBET	ALL DU TOURET		9	VILLENEUVE-LOUBET	AV DOC JULIEN LEFEBVRE	A partir du N° 778	9
VILLENEUVE-LOUBET	ALL DES LAURIERS		10	VILLENEUVE-LOUBET	ALL DU TRECOU		9	VILLENEUVE-LOUBET			

COMMUNES	LIBELLÉS VOIES	N° CONCERNÉS	ZONES	COMMUNES	LIBELLÉS VOIES	N° CONCERNÉS	ZONES	COMMUNES	LIBELLÉS VOIES	N° CONCERNÉS	ZONES
VILLENEUVE-LOUBET	AV DU BOSQUET		10	VILLENEUVE-LOUBET	CHE DU TRAMWAY		10	VILLENEUVE-LOUBET	R NEUVE		10
VILLENEUVE-LOUBET	AV DU CASTEL		9	VILLENEUVE-LOUBET	CHE HORTICOLE DU LOUP		9	VILLENEUVE-LOUBET	R RAVEL - FOUR SEASON PARK		10
VILLENEUVE-LOUBET	AV DU CHATEAU		10	VILLENEUVE-LOUBET	COR DES MAURETTES		9	VILLENEUVE-LOUBET	R ST BERNARDIN		10
VILLENEUVE-LOUBET	AV DU CIREUIL		9	VILLENEUVE-LOUBET	COR DES ROCHES		10	VILLENEUVE-LOUBET	R ST SAENS - FOUR SEASON PARK		10
VILLENEUVE-LOUBET	AV DU CLOS		10	VILLENEUVE-LOUBET	COR NOTRE DAME		10	VILLENEUVE-LOUBET	RTE DE GRASSE		10
VILLENEUVE-LOUBET	AV DU COMMERCE		10	VILLENEUVE-LOUBET	ESC DE LA RAMPE		10	VILLENEUVE-LOUBET	RTE DE LA COLLE	Jusqu'au N° 49	10
VILLENEUVE-LOUBET	AV DU GENERAL JOUHAUD		10	VILLENEUVE-LOUBET	IMP DE LA VOUTE		10	VILLENEUVE-LOUBET	RTE DE LA COLLE	A partir du N° 51	9
VILLENEUVE-LOUBET	AV DU LOGIS DE BONNEAU		9	VILLENEUVE-LOUBET	IMP DE L'OLIVIER		9	VILLENEUVE-LOUBET	RTE DU BORD DE MER	Jusqu'au N° 472	10
VILLENEUVE-LOUBET	AV DU LOUBET		9	VILLENEUVE-LOUBET	IMP DES MAURETTES		7	VILLENEUVE-LOUBET	RTE DU BORD DE MER	A partir du N° 473	7
VILLENEUVE-LOUBET	AV DU LOUP		10	VILLENEUVE-LOUBET	IMP DU LAVOIR		10	VILLENEUVE-LOUBET	RN7	Jusqu'au N° 1204	10
VILLENEUVE-LOUBET	AV DU MARECHAL JUIN		10	VILLENEUVE-LOUBET	LD LA CARRIERO		10	VILLENEUVE-LOUBET	RN7	Du 1205 au 2187	7
VILLENEUVE-LOUBET	AV DU MARECHAL KOENIG		10	VILLENEUVE-LOUBET	LD LA MER		7	VILLENEUVE-LOUBET	RN7	A partir du N° 2188	9
VILLENEUVE-LOUBET	AV DU MARECHAL LECLERC		7	VILLENEUVE-LOUBET	LD LA SERRE VIEILLE		10	VILLENEUVE-LOUBET	RN7 - DOMAINE CHAMP FLEURI		10
VILLENEUVE-LOUBET	AV HAUTS DE VAUGRENIER		9	VILLENEUVE-LOUBET	LD LE LOGIS DE BONNEAU		9	VILLENEUVE-LOUBET	RN7 - LD LOGIS DE BONNEAU		9
VILLENEUVE-LOUBET	AV JACK KILBY		9	VILLENEUVE-LOUBET	LD LES GINESTIERES		9	VILLENEUVE-LOUBET	TRA MARIE LOUISE ALLEGRE		10
VILLENEUVE-LOUBET	AV JACQUES CARTIER		7	VILLENEUVE-LOUBET	LD LES HAUTS DE VAUGRENIER		9				
VILLENEUVE-LOUBET	AV JACQUES YVES COUSTEAU		7	VILLENEUVE-LOUBET	LOT LE MONT D'AZUR		10				
VILLENEUVE-LOUBET	AV MAX CHAMINADAS		9	VILLENEUVE-LOUBET	MTE DE LA CALADE		9				
VILLENEUVE-LOUBET	AV RENE CASSIN		9	VILLENEUVE-LOUBET	MTE DE L'ADRET		9				
VILLENEUVE-LOUBET	BD DES GROULES		9	VILLENEUVE-LOUBET	MTE DES GINESTIERES		9				
VILLENEUVE-LOUBET	BD ERIC TABARLY		7	VILLENEUVE-LOUBET	MTE DES MAURETTES		7				
VILLENEUVE-LOUBET	CD 41 BRETELLE AUTOROUTE		7	VILLENEUVE-LOUBET	MTE DES ROCHES		10				
VILLENEUVE-LOUBET	CHE DE GAROUMIOU	N°s impairs	10	VILLENEUVE-LOUBET	MTE DU PONT SEBASTIEN		10				
VILLENEUVE-LOUBET	CHE DE GAROUMIOU	N°s pairs	9	VILLENEUVE-LOUBET	PL CARNOT		10				
VILLENEUVE-LOUBET	CHE DE LA CHAPELLE ST ANDRIEU		9	VILLENEUVE-LOUBET	PL DE VERDUN		10				
VILLENEUVE-LOUBET	CHE DE LA CHENAIE		10	VILLENEUVE-LOUBET	PL DES CORONILLES		10				
VILLENEUVE-LOUBET	CHE DE LA FOURCHE		9	VILLENEUVE-LOUBET	PL DES SANTONILLES		10				
VILLENEUVE-LOUBET	CHE DE LA MIMOSAIE		9	VILLENEUVE-LOUBET	PL DES TAMARIS		10				
VILLENEUVE-LOUBET	CHE DE L'ABREUVOIR		9	VILLENEUVE-LOUBET	PL DU LAC		9				
VILLENEUVE-LOUBET	CHE DE L'ESCOURS		10	VILLENEUVE-LOUBET	R AUGUSTE ESCOFFIER		10				
VILLENEUVE-LOUBET	CHE DES ESSARTS		7	VILLENEUVE-LOUBET	R BERLIOZ		10				
VILLENEUVE-LOUBET	CHE DES FABREGOURIERS		9	VILLENEUVE-LOUBET	R BIZET		10				
VILLENEUVE-LOUBET	CHE DES FIGOURNAS		9	VILLENEUVE-LOUBET	R CENTRALE		9				
VILLENEUVE-LOUBET	CHE DES PALMIERS		9	VILLENEUVE-LOUBET	R CHOPIN - FOUR SEASONS PARK		10				
VILLENEUVE-LOUBET	CHE DES PIERRES NOIRES		7	VILLENEUVE-LOUBET	R COMTESSE ELISABETH DE VANSAY		9				
VILLENEUVE-LOUBET	CHE DES PRES		9	VILLENEUVE-LOUBET	R DE LA CHAPELLE		10				
VILLENEUVE-LOUBET	CHE DU BAOU		9	VILLENEUVE-LOUBET	R DE L'EGLISE		10				
VILLENEUVE-LOUBET	CHE DU CAP		9	VILLENEUVE-LOUBET	R DEBUSY - FOUR SEASON PARK		10				
VILLENEUVE-LOUBET	CHE DU CORMIER		9	VILLENEUVE-LOUBET	R DES MESURES		10				
VILLENEUVE-LOUBET	CHE DU FIGOURNAS		9	VILLENEUVE-LOUBET	R DES POILUS		10				
VILLENEUVE-LOUBET	CHE DU MICOCOULIER		9	VILLENEUVE-LOUBET	R DES ROCHES		10				
VILLENEUVE-LOUBET	CHE DU PARC DE VAUGRENIER		9	VILLENEUVE-LOUBET	R DU 26 AOUT 1944		10				
VILLENEUVE-LOUBET	CHE DU PAS DE BONNE HEURE		9	VILLENEUVE-LOUBET	R DU COMMERCE		9				
VILLENEUVE-LOUBET	CHE DU POUARTORI		9	VILLENEUVE-LOUBET	R DU LIEUTENANT ASCHIER		10				
VILLENEUVE-LOUBET	CHE DU PUY		10	VILLENEUVE-LOUBET	R DU LIEUTENANT LAYET		10				

A close-up photograph of a hand holding a blue pen, poised to write on a spiral-bound notebook. The notebook is open, and the pages are visible. The background is blurred, showing what appears to be a laptop screen. The text 'Mes observations' is overlaid in white, bold font across the center of the image.

Mes observations



Editeur de la publication :
*Agence Départementale d'Information
sur le Logement des Alpes-Maritimes*

Directeur de la publication :
Emmanuel Poulard

Conception et rédaction :
Stéphanie Ghibaudo

Graphisme et impression :
*Imprimerie Corporandy
10, bd François Boyer
06260 PUGET-THENIERS*

**Copyright ADIL des Alpes-Maritimes
Avril 2024**

En aucun cas l'Observatoire des Loyers des Alpes-Maritimes ou aucun de ses partenaires et fournisseurs de données ne seront responsables en cas de préjudice quelconque lié à l'usage de ces statistiques issues de traitements scientifiques, mais qui ne sauraient être le reflet exact de la réalité des marchés locatifs en constant mouvement.



observatoire-du-logement.org

observatoires-des-loyers.org